











Noter:

Alle ubenævnte mål er i meter
 Grundkort er baseret på luftfotoopmåling
 Skråningsanlæg er angivet på tegningen. Skråningernes udformning er skønnet.

Signaturer:

-  Kantsten - Beton
-  Overkørselsareal
-  Kørebane kant
-  Skråning
-  Afmærkning
-  Ydre begrænsning
-  Nødspor
-  Asfaltvulst
-  Kantlinje
-  Rampe kantbane

Referencer:

- Tegn. H02011-5002 Længdeprofiler
- Tegn. H02011-3003 Arealhervævelse

H020 KØGE - KORSØR					
H02011 ØSTVENDTE RAMPER VED TSA 41 TJÆREBY					
Forslagsfase - Plan Fase 2 programmering af 4 anlægsprojekter i Medfinansieringspuljen Oversigtsplan 1:1000					
Proj.	BIKT	Tegnet	BIKT	Kontrol.	RSAL
Godk.	BIKT	Dato	22.05.2015		
Tegn. nr.		H02011-4001			
Rev.		0.1			
