

FISKETORVET MUSIKTORVET



FISKETORVET, MAJ 2020 / DRONEFOTO: ENTREPRENØRSERVICE



FISKETORVET ER DET NÆSTÆLDSTE TORV I SLAGELSE - KUN OVERGÅET AF GL. TORV. DET FUNGEREDE DA OGSÅ SOM ET SUPPLEMENT TIL TORVAREALET PÅ GL. TORV, OG BLEV I BEGYNDELSEN BRUGT AF DEM, DER SOLGTE FISK.

OPRINDELIGT VAR TORVET MEGET MINDRE END I DAG. INDTIL OMKRING 1870 BLEV KIRKEGÅRDEN AFGRÆNSET AF EN KIRKEGÅRDSMUR, DER GÅR TVÆRS OVER PLAGSEN, DER HVOR FISKE-FONTÆNEN STÅR I DAG.

BESKYTTelsesrummet neden for kirken blev først bygget færdigt i april 1944. og derfor har det aldrig været i brug. I juni 2020 har Slagelse Kommune fået tilladelse til at fjerne betonbunkerens.




FISKETORVET LIGNEDE I MANGE ÅR IKKE RIGTIGT ET TORV. BUNKEREN HINDREDE SAMMENHÆNGEN MED KIRKEN OG KIRKEBÅKKEN, OG GRADVIST TOG BEPLANTNINGEN MEGET AF KIGGET OP IMOD KIRKEN. SAMTIDIG BLEV VEJEN MERE OG MERE BETYDENDE FOR BYENS INFRASTRUKTUR, OG FISKETORVET ENDETE MED BLOT AT VÆRE EN LIDT UANSELG 'LØMME' PÅ VEJEN.




FAKTIK VAR FISKETORVET - NETOP PÅ STYKKET, DER ER VIST PÅ BILLET - DET - DET SMALLESTE STED PÅ DEN DAVÆRENDE HOVEDVEJ AL. VEL AT MÆRKE PÅ HELE STRÆKNINGEN FRA STOCKHOLM TIL LISSABON. DET ÆNDRERE SIG, DA MOTORVEJEN BLEV ETABLERET SYD OM SLAGELSE I 1965.




DA FÆRGETRÆKKENE IKKE LÆNGERE BEHØVEDE AT KØRE Gennem SLAGELSE - OG FORBI FISKETORVET - BESLUTTEDE MAN I 1976 AT BYGGE STRÆKNINGEN OM TIL GÅGADE. SIDEN DA HAR FISKETORVET SET UD OMTRENT SOM I DAG. HÅNDLEN ER FLYTTET OVER PÅ NYTORV, OG FISKETORVET HAR FÅET EN ROLLE SOM BYENS LILLE, INTIME MUSIKTORV, HVOR FADOL OG JAZZMUSIK HAR BIDRAGET TIL DEN GODE STEMNING. SÅDAN SKAL DET OGSÅ VÆRE I FREMTIDEN. BARE BEDRE!



HOVEDGREBET ER AT ERSTATTE BUNKEREN MED EN SIDDETRAPPE MED INTEGRERET SCENE OG ENKEL BEPLANTNING (FOTO: SUFFOLK UNIVERSITY)



SKULPTUREL BÆNK MOD NORD MAN SIDDER SYDVENDT OG MED CORTENVÆG I RYGGEN EVT. MED LED/EFFEKTLYS




HØJE BELYSNINGSMASTER CORTENSTÅL MED SPOTS




VANDTRAPPE FRA FISKEN FISKEN FUNGERER FORTSÆT SOM DRILLEK- VANDS-FONTÆNE, MEN SUPPLERES MED RINDENDE VAND DER PUMPES RUNDT.



SIDDEPLINTE OG KANTER LANGS TORVETS SYDSIDE



GRANITFLISER, STORFORMAT SOM MARKERING AF GANGAREALER (FOTO: RIBE KATEDRALSKOLE/SCHØNHERR)



CHAUSSESTEN, SKÅRET OG BRÆNDT SOM MARKERING AF GANGLINJER



CHAUSSESTEN, KLØVET GRANIT SOM BÅND LANGS FACADER



VÆG I CORTENSTÅL, PERFORERET EVT. MED INTEGRERET LYS DANNER RYG FOR BÆNK



TÆPPE AF RØDE TEGLSTEN MED REFERENCIE TIL KIRKEN (FOTO: GRENÅ KIRKE/SCHØNHERR)

