






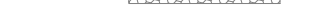














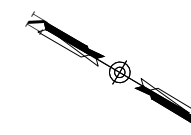


SIGNATURFORKLARING

-  Skelgrænse
-  Kantsten, kløvet granit lysning 8 cm
-  Kantsten, kløvet granit, nedsænket 2,5 - 3,0 cm opspring
-  Eksisterende stenbed/lav støttemur
-  1 rk. fortovsfliser (800x625x70 mm) + 2 rk. chaussesten (110x110 mm)
-  Asfalt, fuld kørebaneopbygning
-  Asfalt, kantfylning
-  Asfalt, fuld opbygning cykelsti/fortov
-  Asfalt, slidlag cykelsti/fortov
-  Rød asfalt
-  Eksisterende betonbelægningssten
-  Eksisterende grusbælgning
-  Reetablering af eksisterende belægningstype
-  Asfaltrampe
-  Flyttet belysningsmast
-  Indkørsel
-  Indgang
-  Q41.1B Vognbanelinje, midtlinie/delelinje (5 - 10 - 0,1 m)
-  Q46.1ABC Bred ubrudt kantlinje (0,3 m)
-  S11BC Vigelinje (0,5 - 0,4 - 0,6 m)
-  S32BC Bump (0,3 - 0,3 - 0,3 m)
-  V21BC Cykelsymbol (1 m)

Tegningsnr.:
01



FORELØBIGT TRYK

Dato: 21 november 2018

EJ TIL UDFØRELSE

Rev.	Dato	Tegn.	Godk.	Revisionstekst	Rev.	Dato	Tegn.	Godk.	Revisionstekst
a					d				
b					e				
c					f				

Slagelse Kommune
Veje, Trafik og Havne

Rådhuspladsen 11
4200 Slagelse

Tlf: 58 57 36 00
E-mail: slagelse@slagelse.dk

via trafik

Via Trafik
Søvej 13 B
3460 Birkerød

Tlf: 4820 9000
Email: via@viatrafik.dk
www.viatrafik.dk

Slagelse Kommune Cykelsti på Valbyvej	Projektnr.: 18.3542	Fasebenævnelse: Detailprojekt	Dato: dd.mm.åååå
	Projekteret / tegnet: SBP	Kontrolleret: DEL	Godkendt: UVH

Belægning, linje, skilte og afmærkningsplan Valbyvej	Målforshold: 1:250	Projektleder i Slagelse Kommune PN
	Tegningsformat: 297x1260 mm	Tegningsnr.: 01