



Turistpolitiske overvejelser

Indhold

Indledning	3
Strategier	4
Ferie-og fritidsanlæg i kystnærhedszonen	6
Fokus i planperioden	7
Købstæderne	10
Kysten	13
Øerne	16
Det åbne land	17
Oplevelser	19
Indsatser på tværs	22
Overnatning	22
Nøgletal	24



Slagelse Kommune
Plan
Rådhuspladsen 11, st
4200 Slagelse

58 57 36 00

plan@slagelse.dk
www.slagelse.dk

Forsidefoto: Jonna Green



Indledning

Kultur, oplevelser og adgang til naturen er rammevilkår for både bosætning, erhvervsudvikling og turisme. Slagelse Kommune skal i forbindelse med Kommuneplan 2021 udarbejde "Turistpolitiske overvejelser" for kystnærhedszonen. Slagelse Kommune ønsker dog at beskrive og fremhæve muligheder på tværs af kommunen, hvorfor de turistpolitiske overvejelser omfatter hele Slagelse Kommune. Det er begrundet i større muligheder for at skabe sammenhæng mellem aktiviteterne i alle dele af kommunen.

Strategier

Regionalt

Kommunerne i Region Sjælland har 2020 udarbejdet analysen "Udviklingsplan for Sjælland og Øerne", en fælles ambition for turismen frem mod 2025. Rapporten har følgende indsatsområder:

- Stærke kraftcentre. Der skal udvikles stærke kraftcentre, som med styrkede overnatningskapaciteter, kritisk masse og bedre sammenhænge i værditilbuddene kan blive markante feriedestinationer med national og international appel.
- Større oplevesesværdi. Den sjællandske natur og kultur skal bringes endnu mere i spil, og gode faciliteter skal få flere ud i naturen og til at bruge kulturen – både turister og lokale borgere. Stærkere reasons-to-go er afgørende for at tiltrække turister til Sjælland og øerne.
- Bæredygtige kapacitetsudvikling. Sjælland og øerne skal have mere tidssvarende og markedsrelevant overnatningskapacitet, så der for alvor kan ske en vækst i turismen. Kapacitetsudviklingen skal imødekomme turisternes stigende interesse i bæredygtige ferieformer og skal i videst muligt omfang tage udgangspunkt i eksisterende arealer og bygninger.
- Bedre adgang og mobilitet. Adgangsforholdene og forbindelserne til destinationerne skal øges og synliggøres, så den sjællandske infrastruktur styrkes. Den offentlige transport skal gøres endnu mere tilgængelig, både på det enkelte feriested, til resten af geografien og til hovedstaden.
- Øget kendskab. Sjælland og øerne skal være en markant national spiller inden for turismen. Stærke fortællinger og must-sees skal profilere Sjælland og øerne, og den nye destinationsgeografi danner grundlag for øget gennemslagskraft og styrket samarbejde om markedsføringen.

Ambitionen er klar: Sjælland og øerne skal i 2025 have oplevet en markant vækst i turismeomsætning, overnatninger, døgnforbrug og gæ-

stetilfredshed. Sjælland og øerne skal løfte sig til at være en markant national spiller drevet af stærke turismemæssige kraftcentre og unikke oplevelser med national og international appel og høj kvalitet.

Turismen skal være drivkraft for bæredygtig vækst på hele Sjælland og øerne og grundlag for levende lokalområder og erhvervsudvikling. Hverdagsliv, fritidsliv og turisme skal gå hånd i hånd, og turismen skal være med til at opretholde levende lokalsamfund med detailhandel, kultur og oplevelser – til gavn for både borgere og turister.

Kildehenvisning: Udviklingsplan for Sjælland og Øerne, Kommunerne på Sjælland, 2020.

Slagelse Kommune vil indgå som aktiv medspiller i arbejdet med ovenstående dagsorden og målsætning.

Lokalt

Særligt inden for oplevelser har Slagelse Kommune en mulighed for at profilere sig i forhold til at tiltrække turister og besøgende fra ind- og udland. Her kan fremhæves indsatser omkring fortidsmindet Trelleborg, udnyttelse af kysten, forstærkning af naturoplevelser, udbygning af de rekreative faciliteter i naturen samt øget fokus på natur- og kulturformidling.

Ud fra igangværende projekter og overvejelser omkring fremme af turismen gives nedenfor et kort overblik over, hvad Slagelse Kommune vil kigge nærmere på i planperioden.

Slagelse Kommune vil blandt andet arbejde med følgende inden for turismeområdet:

- Udarbejdelse af en samlet turismestrategi for hele Slagelse Kommune.
- Turistindsatser på tværs af oplevelser og geografier.
- Understøtte igangværende større projekter, såsom Trelleborg, Halsskov Færgenhavn, Fodsporet, Tude Ådal mv.



- Understøtte vandaktivitet som samtidig giver naturoplevelser af særlig karakter. I den forbindelse er der fokus på Tude Ådal, Musholmbugten samt dobbeltkysten ved Glænø/Skælskør med henholdsvis kano- og bådroning samt havkajak.
- Fremme de mange oplevelser forbundet med sejlads.
- Arbejde for at etablere en naturpark fra Bisserup til Agersø, inklusiv Skælskør by.
- Beskrive og formidle historierne om landsbyerne, kysterne, øerne og det åbne land.
- Formidle fortidsminderne og kulturarven yderligere i forlængelse af projektet Digitalisering af kulturarven.
- Beskrive og formidle mulighederne for aktiviteter, forlystelser, vandre- og cykelture, sejlsport, vandsport, bevægelse mv.
- Udvikle mulighederne for kyst- og naturturisme med fokus på bevægelse og oplevelser.
- Skabe en markedsføringsplatform for lokale fødevarer og andre lokale varer i samarbejde med Destination Sjælland.



Ferie- og fritidsanlæg i kystnærhedszonen

- Lystskoven Camping
- Campinggården Boeslunde
- Bildsø Camping
- Agersø Camping
- Agersø Campinggård
- Campingplads ved Kobæk Strand
- Comwell Korsør
- Comwell Klarskovgaard
- Kobæk Konference- og Feriecenter
- Feriekoloni Næsby Strand
- Korsør Golfklub
- Fortidsmindet Trelleborg
- Tude Ådal
- Bisserup Lystbådehavn

I udviklingen af nye ferie- og fritidsanlæg i kystnærhedszonen skal der kigges nærmere på synergi og sammenhæng med de eksisterende anlæg i kystnærhedszonen. Det skal sikre, at der opstår en konsolidering af oplevelser af forskellig karakter i Slagelse Kommune. Et af principperne i den fremadrettede udvikling er at skabe oplevelser, aktiviteter og muligheder på tværs kommunens geografi, så der skabes mulighed for at sammentænke flere enheder.

Ved alle anlæg i kystnærhedszonen gælder, at offentlighedens adgang til kysten skal sikres.

Fokus i planperioden

I planperioden er fokus at styrke nogle af de eksisterende, større projekter, der kan være med til at fremme turismen i Slagelse Kommune.

Kyst- og naturturisme

Med kyst- og naturturismeindsatsen er det visionen at formidle de mange oplevelser, den 180 km lange kyststrækning muliggør i Slagelse Kommune. Det er måsætningen at skabe en sammenkobling og udvikling på tværs af turismeaktører og aktiviteter, som skal ende ud i bookbare oplevelser, som nemt kan formidles til den potentielle turist.

De fem temaer som bliver fundamentet i kommunens turismeindsats er:

- Naturoplevelser
- Krop og sind
- Kulinariske oplevelser – mad, råvarer og forarbejdning
- Aktivferie/weekend
- Havet og kysten

Med et særligt fokus på SIT-segmentet (Special Interest Tourism) bliver der gjort en indsats for naturoplevelser, der kan nydes på egen hånd, såsom cykel-, havkajak-, dykker-, vandre- og golfturisme samt lystfiskeri. Inden for disse områder skal der etableres de faciliteter, der gør, at Slagelse Kommune som destination bliver valgt frem for andre destinationer. Slagelse Kommune som en cykelturismedestination synliggøres ved at etablere ruter mellem byen, attraktioner og forplejning, og ved at blive en del af den landsdækkende cykelrute N8. Havkajak og stand up paddle er et SIT-segment i rivende udvikling, hvilket gør, at Slagelse Kommune skal gøres til en havkajak-destination ved at forsyne havne og udpegede lokationer langs kysten med attraktive faciliteter for havkajakturister.

Igennem kyst- og naturturismeindsatsen skabes en fælles fortælling om en kommune med attraktive naturoplevelser. Disse oplevelser kommer til at inddrage store, såvel som små, turismeaktører, og skal være med til at skabe sammenhæng i turismeerhvervet. En sammenhæng som

kommer til udtryk i den måde Slagelse Kommune markedsføres som en aktiv og naturskøn turismedestination.

Trelleborg

Slagelse Kommune og Nationalmuseet står i fællesskab bag udviklingen af Museet ved Trelleborg. Med Danmarks største rekonstruktionsprojekt, Den Genskabte Borg, vil gæster kunne opleve et udsnit af Harald Blåtands gamle vikingeborg. De nye formidlingstiltag byder på sansede oplevelser og autentisk formidling baseret på ny forskningsbaseret viden i nye og bedre rammer.

Visionen er, at det nye Trelleborg skal formidle de ufortalte historier og besvare de mange ubesvarede spørgsmål om Harald Blåtands fem ringborge. Museets besøgende skal i fremtiden have endnu flere levende og involverende historieoplevelser på selve ringborgen, ude i den storslåede natur og inden for i det renoverede museum, der blandt andet vil favne en ny tilbygning til den nye nutidige udstilling og via analog og digitale virkemidler vise vejen til selve monumentet og fortælle vikinernes historie on location.

Det nye Trelleborg vil fortælle historierne om krig, kongemagt og livet som kriger. Det bliver en særlig oplevelse, hvor publikum kommer helt tæt på vikingetiden år 980. Det er livet som vikingesoldat på kongens ringborge, der bliver sat i spil, og publikums opmærksomhed fanges ind via et helt nyt formidlingskoncept, der binder ude- og inde arealer sammen i en fælles fortælling om krigeren i vikingetiden.

Strandene

Slagelse Kommune har en kyststrækning på 180 km, der tilbyder varierede kystlandskaber og oplevelser. Kysten er et af Slagelse Kommunes varemærker. Langs Storebælts kyst er der i alt 21 badestrande, der hver især kan noget forskelligt og som tiltrækker borgere og turister fra nær og fjern. Der er ingen brede, kilometerlange strækninger af strand med sandklitter eller voldsomt tidevand. I stedet er strandene talrige og små

af udstrækning og med sandbund de fleste steder samt badevand af en kvalitet, der normalt er helt i top. Slagelse Kommune har ni strande med blå flag.

Der er strande, der inviterer til vandsport, beachvolley og petanque og strande, hvor ro, fordybelse, gåture langs kysten og kig efter fugle og fossiler er i højsædet.

Strandenes diversitet og herlighedsværdier tiltrækker årligt mange turister til Slagelse Kommune. Derfor er det vigtigt, at strandene fremstår pæne og med faciliteter, de besøgende efterspørger.

Halsskov Færgehavn

Special Interest Tourism bliver stadig mere udbredt og er et udtryk for destinationer, der kan tiltrække ofte lidt 'smalle' målgrupper til ganske særlige oplevelser. Et eksempel kan være 'Cold Hawaii' på den jyske vestkyst, omkring Klitmøller, der tiltrækker surfere fra nær og fjern. Disse målgrupper bruger gerne mange penge på deres fritidsinteresse, fordi den ofte er en livsstil.

Korsør har med Halsskov Færgehavn en unik mulighed for at placere sig på landkortet over SIT-destinationer i Danmark. Derfor har kommunen arbejdet målrettet med en udviklingsplan for et vandsportscenter med plads til de lidt mere specielle udfoldelser som tårnudspring og en ny Wakeboardbane (kabelbane) - i kombination med vandaktiviteter som Open Water svømning, Stand Up Paddle og kajakroning m.m. Ved at opfylde de tre eksisterende færgelejer delvist er der skabt nye opholdsarealer til de mange nye udfoldelser.

Kommunen har erhvervet den gamle Storebæltsfærge M/F Broen, som nu er placeret i det ene færgeleje og dermed sat på land. Færgen vil blive indrettet som en "Kulturfærge" med udstillingsområder for Storebæltsbroens byggeri og Færgefartshistorie tillige med klub- og mødefaciliteter for vandsportsbrugerne. Endelig forventes en del af havnen indrettet til brug for de mange dykkere, som benytter havnen.

I takt med at projekterne realiseres i sin fulde form, skønnes det at generere et stort antal besøgende og tilsvarende større antal overnatninger bl.a. på den nærliggende Storebælt Camping & Feriecenter. Ud over vandsportscentret og Kulturfærgeren skal der i planperioden generelt arbejdes for, at vandet omkring Korsør – og Korsør Havn i særdeleshed – styrkes som et aktiv for turismen i byen. Eksempler kan være tur-skibe i Storebælt, sejlskibstræf, båd fart i havnen og i Noret, kano- og kajaksejlads, forbedrede opholdsarealer på havnefronten og events, der er relateret til vandet og havnen.

Tude Ådal

Tude Ådal projektet sigter mod at sikre og forbedre natur- og kulturværdierne i ådalen og i engen syd for Næsby Strand.

Tude Ådal er den væsentligste sammenbinding af kultur- og naturarv i kommunen. Samspelet mellem vikingefæstningen Trelleborg og ådalen har et stort, uudnyttet potentiale for at skabe et autentisk landskab med plads til at sætte natur, kultur og friluftsliv i fokus.

Projektets overordnede mål er:

- At skabe nye levesteder for dyr og planter ved at etablere et nyt vådområde, der rummer potentialer for dyre- og planteliv.
- At forbedre adgangen til ådalens natur- og kulturværdier ved at bevare og udvikle natur- og kulturværdierne i ådalen, så der skabes et autentisk landskab, der understøtter vikingeborgens placering i ådalen og dermed vandvejen mellem Storebælt og Trelleborg.
- At reducere kvælstofbelastningen af Storebælt ved at hæve vandstanden i engene syd for Næsby Strand.

Naturcenter Agersø

Naturcenter Agersø danner ramme for skoleklasser og grupper, der ønsker at udforske naturen og livet på Agersø. Naturcenteret tilbyder mange forskellige aktiviteter, både ude og inde, på centeret, i byen og rundt omkring på øen. Eksempelvis kan man gå på jagt efter mad i naturen, møde øens fugle, besøge bondegårde og høre om gadekærenes hemmeligheder. Naturcenteret tilbyder endvidere overnatning for skoler, daginstitutioner, foreninger og andre interesserede grupper.

Naturpark

Skælskør er en central by for Slagelse Kommunes natur- og kystturisme. Kystområdet fra Bisserup og til Agersø er udpeget med potentiale som regional naturpark. Området indeholder mange biologiske, geologiske, kulturhistoriske og rekreative værdier. Forudsætningerne er til stede for at udvikle en naturpark. På øerne og langs kysten vil attraktive turistaktiviteter kunne udbygges. Skælskør vil sammen med bl.a. Bisserup kunne facilitere naturparken med overnatningsmuligheder, spisesteder, indkøb mv. Området langs dobbeltkysten vil blive udpeget som naturpark i Kommuneplan, så der i planperioden kan arbejdes videre med ansøgning om at udpege området som regional naturpark.

En naturpark kan på mange måder understøtte kommunens udviklingsstrategi:

Uddannelsesinstitutioner kan adoptere delprojekter, og naturparkens formidling kan målrettes skoler. Naturoplevelser vil blive gjort mere tilgængelige og attraktive for både egne borgere og turister. Erhverv omkring service, lokale specialiteter og indkvartering får øget kundegrundlag. Og endelig er adgang til natur en væsentlig bosætningsfaktor.




Foto: Rene Demuth

Købstæderne

Generelt for kommunens købstæder gælder, at borgerne skal møde kulturen i det offentlige rum. Det kan være kunst, gadeteater, musik og meget andet. Kulturen bidrager til at skabe attraktive byrum, der indbyder til ophold og samvær.

Slagelse

Et omdrejningspunkt for Slagelse er dens handelsliv med en levende bymidte, et aktivt shoppingcenter i tilknytning til bymidten og et bymiljø, der er præget af snørklede gadeforløb, hyggelige torve og mange muligheder for at besøge restauranter, cafeer og kulturelle oplevelser hele året rundt. Endvidere er der i Slagelse nærhed til skov og strand og mange sportsfaciliteter.

Fokus i planperioden:

- Et stadig forbedret bymiljø skal fremme Slagelse som handelsby og medvirke til en yderligere styrkelse af byens rolle som kraftcenter for offentlig og privat administration.
- Byen skal kunne tilbyde attraktive, varierede og bæredygtige bomuligheder og attraktive tilbud inden for kultur.
- Masterplanen for de 12 torve har fokus på at forskønne og opgradere byens torve. Torvene skal være med til at binde byen bedre sammen som bindeled mellem bymidtens mange shopping- og spisemuligheder. Torvene kan være omdrejningspunkt for nye aktiviteter og være trædesten i forbindelsen mellem bymidten og Slagelse Campus.
- Markedsføring af Slagelse som Vestsjællands handelsby nummer 1.

Korsør

Den nordlige bydel, Halsskov, indeholder flere kulturinstitutioner – bl.a. Kulturhuset, bibliotek og den nedlagte jernbanes ar gennem byen, som nu er omdannet til en hyggelig bypark. Byparken bruges årligt til events, såsom cirkus, musik, sport og marked.

Korsørs sydlige bydel huser bl.a. byens gågade med shopping, caféer og spisesteder med fokus på lokale fødevarer. Ved havneindløbet ligger Korsør Fæstning centreret om Fæstningstårnet, som er opført i 1100-tallet. Den sydlige del kan ligeledes tilbyde en kulturhistorisk oplevelse ved et besøg på Korsør By- og Overfartsmuseum samt Kongegaarden, som oprindeligt var det sted, hvor de kongelige og det finere borgerskab opholdt sig, imens de ventede på godt vejr til at krydse Storebælt. En fast beboer på havnen er Flådestation Korsør, hvis store fregatter rager flot op i havnelandskabet. I den nordlige ende af byen ligger den gamle færgehavn, som er under udvikling. Havnen bliver samlingspunkt for vandaktiviteter med et indbydende miljø til afslapning på land samt mulighed for vandsportsaktiviteter i den gamle færgehavn.



Fokus i planperioden:

- Udviklingen af Halsskov Færgehavn som samlingssted for Slagelse Kommunes vandsportsaktiviteter, der tiltrækker både danske og udenlandske turister.
- En stærkere forbindelse mellem lystbådehavnen og Korsør bymidte så der opstår en gensidig gevinst ved at forbinde folk mellem de to knudepunkter.
- Kulturen som driver. Fokus på, hvordan kulturen kan bruges aktivt til udviklingen af Korsør.
- Forbedring af havnefrontens rekreative forløb fra Fæstningen til Halsskovbroen.
- Fortsat fokus på at italesætte Korsørs centrale position inden for maritim udvikling og erhvervsturisme.



Foto: Arne Bendorff

Skælskør

Skælskør er blevet betegnet som Danmarks bedst bevarede hemmelighed, og det skyldes måske, at byen har bevaret sin gamle charme. Byen har bevaret det gode og hyggelige liv, og det er netop også grundstenen i byens mindre virksomheder, som tilbyder deres livsstilsydelse inden for mad, aktivt kulturliv og kunst.

I Skælskørs bymidte finder man lystbådehavnen, som er en del af indløbet til det naturskønne Skælskør Nor. Byen er præget af bevaringsværdige og fredede bygninger, hvilket støtter op om den idylliske stemning. Byens udvikling tog fart i 1800-tallet, hvor driftige håndværkere og købmænd kom til Skælskør; sammen med jernbanen var de med til at skabe aktivitet i området. I 1899 blev Skælskør Frugtplantage anlagt, som stadig pryder et stort område lige nord for byen.

Den afslappende natur som omgiver byen, kombineret med det idylliske bymiljø, har gjort byen til et attraktivt hjemsted for kunstneriske sjæle. I centrum af Skælskør finder man et af nordens førende keramiske centre, Guldagergaard, som tiltrækker keramikere fra hele verden. Kunstnerlavet KIT er et samarbejde mellem byens professionelle kunstnere og ildsjæle, som er med til at skabe spændende aktiviteter i byen, som trækker turister til området. Endvidere tiltrækkes turister også til de mange årlige events, herunder kulturel folkefest, keramikfestival og

drengerøvsaften. Kunsten, kulturen, den gamle bymidte og de naturskønne omgivelser er alle med til at gøre Skælskør et besøg værd.

Fokus i planperioden:

- Italesætte udviklingen omkring kunsten og kulturen med KIT og Guldagergaard som vigtige drivere.
- Skælskør Havn og Algade som omdrejningspunkt for byens liv, aktiviteter og events.
- Kobæk Strand som attraktion.
- Undersøge mulighederne for udvikling af ny campingplads ved Kobæk Strand.
- Skælskør som attraktion i en afgrænset naturpark



Kysten

Slagelse Kommunes lange kyststrækning og specielle natur er et stort aktiv i forhold til at tiltrække turister. Kyststrækningen er meget varieret og giver oplevelses- og aktivitetsmuligheder hele året rundt.

Den rekreative kyst

Fra kommunegrænsen og Bildsø skov i nord og til Skælskør Fjords nordlige kyst er der rig mulighed for at bade og dyrke vandsportsaktiviteter. Strandene på denne strækning er hovedsageligt brede, hvide strande med fint, hvidt sand. Enkelte steder er der mere stenet og klinter, der nogle steder er høje. Denne del af kysten indeholder også store sommerhusområder.

Oplevelseskysten

Fra sydsiden af Skælskør Fjord og ned til Bisserup er strandene helt anderledes. Her går skove eller landbrugslandet tit helt ud til havet. Denne del af kystlandet indeholder mange oplevelser. Et interessant geologisk landskab med dobbelt kystlinje, store herregårde – Borreby, Basnæs, Snedinge og Holsteinborg, en enestående natur med rigtig mange fugle og en ro og stilhed.

Norene

Slagelse Kommunes geografi indeholder to "nor" – Korsør Nor og Skælskør Nor. Norene var oprindeligt fjorde og er opstået ved, at fjordåbningen enten er sandet til eller blevet inddæmmet af mennesker – eller naturligvis en kombination. Begge nor har et rigt dyre- og planteliv – især med mange vandfugle.

Havne

Slagelse Kommune har to erhvervshavne, fire fiskerihavne og fem lystbådehavne. Kommunens havne giver gode muligheder for at opleve de meget forskellige miljøer omkring havnefront, vand, sejlads og samspillet med de respektive bysamfund. Havnene giver også rige muligheder for at ankomme til kommunen fra vandsiden.



Kystens potentiale

Området ved og i nærheden af kysten er et fokusområde i forhold til turisme og oplevelser i Slagelse Kommune. Hav, strand og oplevelser i og på vandet efterspørges i høj grad i turismesammenhæng. Her har Slagelse Kommune et uudnyttet potentiale, hvor kysten byder på oplevelser for en hver smag, både for fritidsturisme og erhvervsturisme. Kommunegrænser har ingen betydning for turismen, så et fortsat samarbejde med regionale indsatser, i regi af Destination Sjælland, er afgørende for succes.

I forbindelse med kyst- og naturturisme er der særligt fokus på at understøtte vandaktivitet, som samtidig giver naturoplevelser af særlig karakter. I den forbindelse er der fokus på Tude Ådal, Musholmbugten samt dobbeltkysten ved Glænø/Skælskør med henholdsvis kano- og bådroning samt havkajak. Med udgangspunkt i den enestående naturoplevelse dette giver i forhold til fugleliv, flora og liv på vandet ønsker Slagelse Kommune at fremme tiltag, som kan understøtte dette. Endvidere er der i planperioden fokus på at fremme de mange oplevelser forbundet med sejlads samt nye muligheder for at fremme vandaktiviteter i forlængelse af sommerhusområderne.

Slagelse Kommune har flere skønne badestrande med Blå flag status, som kan understøttes yderligere som destination.

Fiskeri

Slagelse Kommune rummer store muligheder for udøvelse af det rekreative fiskeri, som en sund og turismeskabende fritidsinteresse, som også Destination Sjælland omtaler. Udgangspunktet er, at lystfiskeri skal være bæredygtigt. Kysten i Slagelse Kommune har et af Danmarks største potentialer for fiskeri efter havørred, hornfisk, torsk, fladfisk mm.

Langs kysterne i Slagelse Kommune findes således et væld af fiskemuligheder. Uanset om man er en dreven lystfisker eller ej, så er der i sæsonen gode muligheder for at fange havørreder.

Slagelse Kommune vil arbejde for, at den nuværende tilstand i vandløb, søer og kyster bliver forbedret, sådan at de vilde fiskebestande får bedre forudsætninger for at reproducere sig. Kommunen vil også arbejde for bedre adgangsforhold langs kommunens strande, hvor fiskeriet udøves.

Fokus i kommende planperiode:

- Arbejde aktivt med "Kyst- og naturturisme" med det formål at afdække, hvordan Slagelse Kommune får skabt en ramme for at tiltrække flere turister til Sjællands vestkyst.
- Bedre havmiljø. Der arbejdes målrettet med at nedbringe kvælstofbelastningen til Musholmbugt og Storebælt gennem etablering af et større naturgenopretningsprojekt i nedre Tude Ådal syd for Næsby Strand.
- Slagelse Kommunes mange attraktive strande er afgørende for kystturismen. For at højne oplevelserne på strandene, til glæde for kommunens borgere og besøgende turister, skal der gøres en indsats for at strandrense de mest attraktive strande, så store mængder af tang ikke skæmmer ved et besøg ved vandet. Slagelse Kommune vil arbejde for at sikre et højere niveau af kommunens strande og faciliteter.
- Arbejde for at etablere en naturpark langs dobbeltkysten mellem Bisserup og Agersø, inkluderende begge øer og Skælskør by. En naturpark kan styrke befolkningens mulighed for at dyrke friluftsliv og opleve naturen og skabe naturglæde, stolthed, identitet og gode rekreative oplevelser for befolkningen og naturparkens gæster. En naturpark, der iscenesætter dobbeltkysten, Skælskør og øerne med respekt for natur og kultur vil kunne tiltrække flere turister.
- Afsøge muligheder for alternative investeringsprojekter inden for byzone i de kystnære byer, der kan imødekomme behovet for flere ferieboliger.
- Arbejde for at skabe flere muligheder for turismetiltag ved særligt Stillinge Strand og Kobæk Strand.



Foto: Hans Trier

Øerne

Kommunens øsamfund byder på mange forskellige oplevelser. Agersø og Omø er små samfund, som man kan komme til med båd – enten egen båd eller de færger, der sejler i rutefart til de to øer fra Stignæs. Sprogø kan man kun komme til på enkelte busture i løbet af året. Glænø er landfast med kysten via en dæmning. I havnebygningen på Stignæs er der etableret velkomstpunkt, der formidler oplevelsesmuligheder i Stignæs-området og på øerne.

Agersø og Omø huser hyggelige samfund, hvor havet aldrig er ret langt væk. Der er rige muligheder for at besøge øerne – både for endagsturister og for dem, der ønsker at fordybe sig ved havet eller i naturen. Begge øer har sommerhusområder, campingpladser, lystbådehavne og restauranter/caféer.

På Agersø kan man overnatte på kroen, i sommerhuse eller på en af øens 2 campingpladser. Man kan besøge Agersø mølle, Historiestalden, der fungerer som lokalt museum, eller bevæge sig ud i den enestående natur til fods eller på cykel på øens stinet. Der er også mulighed for at blive transporteret rundt på øen i traktorbus, hvilket blandt andet kan omfatte et besøg på Agersø Skanse.

På Omø kan man overnatte på øens campingplads, leje et sommerhus eller et byhus, bo i hytte eller på B & B. Der er mange oplevelsesmuligheder på Omø. Man kan nyde naturen og gå lange ture på øens stinet, og der er rige muligheder for lystfiskeri. Man kan også surfe, dykke og stå på vandski. Også på Omø er der mulighed for at blive transporteret rundt på øen i en traktorbus af lokale guides, der formidler historien om øen.

Agersø og Omø har oplevet en stigende turisme i sommeren 2020, hvilket har givet anledning til overvejelser om, hvordan turismen kan udvikles ved at skabe flere oplevelser. Dette kan ske ved at styrke formidlingen af øernes historie og særkender samt afholdelsen af rekreative aktiviteter. Men også ved at understøtte mulighederne for at etablere caféer og spisesteder og udbygge overnatningsmuligheder gennem en


opgradering af campingmuligheder, etablering af shelters, flere B & B samt øget sommerhusudlejning.

Øerne er også vigtige for sejler turismen. Havnene på begge øer er vigtige omdrejningspunkter for det liv, der leves på øen. Det er også her, der er mulighed for at videreudvikle til gavn for øens borgere og de mange turister, der hvert år besøger øerne.

Udbygning af Agersø lystbådehavn og tilhørende faciliteter samt havne-relaterede erhverv og turistvenlige elementer i lille skala kan i planperioden være nogle af de tiltag, der igangsættes for at understøtte nye muligheder. Der kan også være behov for at se på nye erhvervs- og oplevelsesmuligheder omkring havnemiljøet på Omø.

Fokus i planperioden:

- Italesættelse af det gode ø-liv.
- Italesættelse og udvikling af sammenhængende oplevelser mellem øerne og Skælskør.
- Nye muligheder ved etablering af naturpark og samspil med Agersø Naturcenter. Camping og sejler turismen som drivkraft for turismeudviklingen.



Det åbne land

Landsbyerne

Slagelse Kommune har omkring 30 større landsbyer og en række mindre landsbysamfund. Rigtig mange af landsbyerne har en kirke, som er bygget i middelalderen, hvor landsbyen også er opstået. Andre landsbyer er opstået omkring en jernbanestation. Alle kommunens landsbyer har en historie at fortælle. En historie der er vigtig at værne om og som i flere relationer kan være med til at bygge bånd mellem flere oplevelser i det åbne land.

Kulturhistorie

Slagelse Kommunes landdistrikter indeholder rigtig mange fortidsminder. Nogle er velbeskrevne som f.eks. Hashøjene – Hashøjen og Galgebakken – kommunens højeste punkt 93 meter over havet. Nogle er usynlige eller næsten usynlige. Gennem projektet Digitalisering af kulturarven er der opsat informationsskilte og etableret hjemmeside til formidling, og der arbejdes på yderligere formidling af fredede fortidsminder.

Kulturmiljøer

Kulturmiljøer fokuserer på den oplevelses- og fortælleleværdi, som er knyttet til de historiske spor og sammenhænge, der fysisk er til stede i et givent område. I et kulturmiljø kan der indgå enkeltelementer af høj bevaringsværdi såvel som elementer, der i sig selv ikke er bevaringsværdige. Det væsentlige er sammenhængen og den kulturhistoriske fortælling, som helheden rummer.

Udpegningen er baseret på kriterier som bevaringstilstand, oplevelses- og fortælleleværdi, videnskabelig værdi, autenticitet, sjældenhed eller egnstypiskhed. Den største del af udpegningerne er landsbymiljøer, der på forskellig vis fortæller om udviklingen inden for landbrug og bosætning – særligt de store landboreformer i sidste halvdel af 1700-tallet. Herudover omfatter udpegningen også herregårdslandskaberne omkring Espe, Basnæs, Borreby og Holsteinborg, de to øer Agersø og Omø samt et mindre antal fortidsminder, fæstningsanlæg og mølleanlæg.

Middelalderen har også sat sig tydelige spor i kommunen, således danner f.eks. området ved Tårnborgholm sammen med Korsør og Fæstningen et spændende kulturmiljø.

Skovene

Slagelse Kommune har mange store skove. De største skovområder ligger øst for Slagelse by. Disse skovområder starter lige uden for byen og rækker helt til kommunegrænsen mod Sorø. Udover disse store private skovarealer findes en del mindre offentlige skovområder spredt rundt om i kommunen. Skovene indgår som et stærkt aktiv inden for Slagelse Kommunes friluftsprøfil, da skovene som rekreative tilholdssteder inviterer til bevægelse og udfoldelse. Skovene er derfor en væsentlig del af naturen i Slagelse Kommune. Det nye skovprojekt nord for Slagelse by videreudvikles (multifunktionel jordfordeling).

Landbrugslandet

Den største del af det åbne land er naturligvis landbrugslandet. I Slagelse Kommune indeholder landbrugslandet mange dyrkede flader og færre marker til afgræsning med husdyr. Markernes skiftende udseende er med til at iscenesætte det åbne land alt afhængig af årstid - lige fra rapsmarkernes gule skær, til når kornet er næsten modent, og blæsten får kornet til at ligne et bølgende hav. De store områder med landbrugsland tilbyder derfor i sig selv beskueren en anden form for oplevelse.

Det åbne lands fokusområder som turismedestination er natur, bevægelse, kulturhistorie (herunder de mange herregårdslandskaber, de mange kirker, landsbyerne, fortidsminderne og kulturmiljøerne), og oplevelserne (Vikingeborgen Trelleborg, Gerlev Legepark, Cirkusland og Panzermuseum East). Slagelse Kommune har i mange år deltaget i samarbejdet omkring Sjællandsleden og Friluftsguiden, der samler et net af ruter, hvor man kan færdes til fods, på cykel, til hest og på længere sigt også til vands. I tilknytning til ruterne findes beskrivelser af de ting, man kan opleve undervejs. Dette samarbejde fortsætter og

er udbygget bl.a. med Kløverstier, og det er vigtigt for profileringen af Slagelse Kommune som turismedestination.

Fokus i planperioden:

- Slagelse Kommune vil fortsat sikre kulturmiljøerne i den fysiske planlægning, f.eks. i lokalplaner. Derfor opdateres beskrivelserne af de eksisterende kulturmiljøer med henblik på større anvendelighed i planarbejdet såvel som i formidlingen til borgerne.
- Tude Ådal som oplevelse i sammenhæng med Trelleborg og den omkringliggende natur.
- Italesættelse af oplevelserne i den frie natur.
- Formidling af landboturisme.
- Beskrivelse og formidling af lokale varer, herunder fødevarer.



Foto: Torben Villumsen

Oplevelser

Kyst og hav

Slagelse Kommune har 9 Blå Flag strande, 5 havne, 2 øer, dobbeltkyst og rolige bugter/nor, som egner sig til fremragende oplevelser på vand. Det er både naturoplevelser over og under vand på havet eller fra kysten – sejlsport, havkajak, snorkling, dykning, havbadning, solbadning og vandring. Specielt sommerhusområderne langs vestkysten, området mellem Bisserup og Skælskør, øerne samt Musholmbugten har særligt fokus i turismesammenhæng.

Kulturhistorie

Af de oplevelser Slagelse Kommune kan byde på, er det især kulturhistorien, der fanger de besøgenes interesse. Museerne – og specielt Vikingeborgen Trelleborg – har igennem en årrække ligget med høje besøgstal. Fæstningen i Korsør danner ramme om årligt tilbagevendende kulturarrangementer og har været vært for åbningen af Kongens Togt i 2016. Herudover er bl.a. Kongegården i Korsør og Antvorskov Klosterruin vigtige og velbesøgte elementer i kommunens kulturarv.

Slagelse Kommune har mange herregårde. De fleste af herregårdene fremtræder tydeligt i landskabet med store marker, skove, parker og naturligvis store bygningsmasser. Flere af herregårdene indeholder en eller flere fredede bygninger, ligesom 9 af kommunens kulturmiljøer ligger i forbindelse med herregårdene og deres jorder.

Natur

Med skove, enge, åer, nor, hav og varierende landskaber kan Slagelse Kommune tilbyde meget inden for naturoplevelser. Ud over kystlandskabet byder kommunen på store skovområder, smukke ådale og enestående bakkelandskaber. Et af bakkelandskaberne er Vårby bakke – som er en dramatisk del af et istidslandskab – lige uden for Slagelse by.

I den danske Naturkanon indgår et større naturområde, der indeholder dobbeltkysten mellem Skælskør og Bisserup. Området er et Natura 2000 område og indeholder både fuglebeskyttelses-, Ramsar- og



Habitatområde. Udover det beskyttede dyreliv, indeholder området et interessant landskab – både på landsiden og på søsiden. Den dobbelte kyst dannes af dels hovedlandets kystlinje, og dels af en række øer ud for denne, hvoraf Glænø er den største. De øvrige øer eller halvøer til Glænø er flade holme, der de fleste steder forbindes af meget smalle sandstrimler. Området har særprægede landskaber med mange naturhistoriske og kulturelle interesser og et spændende miljø omkring Skælskør by og havn og et anderledes miljø omkring Bisserup landsby og havn. Området er interessant som udflugtsområde for den individuelle natur- og kulturturisme. Området bør udvikles som naturpark, mens de egentlige turistanlæg placeres i Skælskør, Kobæk og Bisserup.

Aktiv ferie

I Slagelse Kommune prioriteres muligheder for bevægelse og aktivitet i naturen. Mulighederne er til stede på de mange stier, i skovområderne, i forbindelse med de mange gode badestrande og på de motionsoaser, der er eller bliver etableret rundt om i kommunen. De lokale stier indeholder muligheder for at dyrke motion, opleve naturen eller byen eller bare gå en stille tur. På længere ruter som Sjællandsleden, Fodsporet, Fjernvandrevej E6, Østersø cykelruten, N8, Kløverstierne, Lagunestien eller en af de andre nationale cykelruter, der løber gennem Slagelse, er der naturligvis også muligheder for motion og oplevelser, men de indgår også i lange etapeforløb af regional, national eller international karakter. Udover veletablerede cykelruter, vandrestier, åbent vand svømning og badning, har kommunen eksempelvis også enestående faciliteter til at dyrke golf, dykning, havkajak og andet sejlsport. Foreningerne i Slagelse Kommune arrangerer en lang række motionsløb/aktiviteter i naturen. Herunder eksempelvis Naturmaraton, Broløbet, Slagelseløbet og Nytårsløbet. Alle løb tiltrækker både lokale og turister. Disse løb bør indtænkes i eventuelle pakketure.

Kunst

Slagelse Kommune er hjemsted for mange dygtige kunsthåndværkere og spændende udstillingssteder og gallerier. I Korsør arrangerer

Kongegården løbende udstillinger af den omfattende og interessante Isenstein-samling, der er hjemmehørende i Kongegården, samt af anerkendte kunstnere. Guldagergaard i Skælskør er et internationalt keramisk center, der tiltrækker de bedste keramikere fra hele verden til at udstille og arbejde. Kunstnerlavet KIT i Skælskør samler og støtter de kunstnere, der bosætter sig og arbejder i byen. Slagelse Kommune vil gerne understøtte borgernes oplevelse af kunsten i det offentlige rum.

Forlystelser

Kommunen har 3 lokaliteter, der kan betegnes som forlystelser. I Gerlev Legepark, der ligger i tilknytning til Gerlev Idrætshøjskole, kan man lege, som vores forfædre gjorde. Legene er blevet genopdaget gennem forskning i gamle lege, og parken er bygget op, så der er mulighed for at prøve de gamle lege. Gerlev Legepark er åben for "strøgekunder", men Gerlev Legepark laver også mange arrangementer for virksomheder, skoler og daginstitutioner. Parkens personale tager også ud til virksomheder, skoler, daginstitutioner og til events.

Cirkusland er Cirkus Arenas vinterkvarter. Her kan man besøge cirkus og deres dyr, se anderledes cirkusforestillinger, og der er også mulighed for at holde større arrangementer. Cirkusland har åbent i efterårsferien, juleferien, vinterferien, påskeferien og i weekenderne i vinterhalvåret.

Vikingeborgen Trelleborg hører til vores kulturhistorie og det, der er tilbage af voldborgen, er et yndet udflugtsmål. Slagelse Kommune samarbejder i øjeblikket med Nationalmuseet om at udvikle et oplevelses- og formidlingscenter med vikingeborgen som omdrejningspunkt.

Museer

Slagelse Kommune har en bred vifte af forskellige museer - både i købstæderne og i det åbne land. I købstæderne finder man Slagelse Museum, Skælskør Bymuseum, Danmarks Busmuseum (Skælskør), Museet for Korsør og omegn samt Kongegaarden (Korsør). I det åbne land findes Trelleborg, Flakkebjerg Skolemuseum, Skovsgaard Mølle Bageri Museum og Panzermuseum East.

Events

Der foregår året igennem rigtig meget i Slagelse Kommune. De mange events ligger primært i sommerhalvåret, og nogle events er kendte i hele Danmark. Det er inden for emnerne musik, teater, markeder, det maritime og kunst, at de forskellige events foregår. Mange af disse midlertidige oplevelser er opstået på basis af det rige, frivillige foreningsliv i kommunen. De forskellige arrangementer foregår som oftest i købstæderne, men også øerne har hvert år arrangementer, der tiltrækker



besøgende fra nær og fjern. Herunder kan blandt mange andre nævnes Keramikfestival, Drengerøvsaftenen, Vikingemarked, Strandfestival, Omø Kulturdage og Sørby Marked.

Fokus i planperioden:

- Etablering af et nyt oplevelses- og videncenter ved fortidsminnet Trelleborg inkl. opførelse af Den Genskabte Borg.
- SIT, Special Interest Tourism. Understøtning af faciliteter der fremmer SIT-segmentet.
- Indsatsen omkring natur- og landskabsoplevelserne i og omkring Tude Ådal.
- Udvikling af grøn turisme – der bygger på Slagelses naturkvaliteter og sunde fødevarer, men som også har et bæredygtigheds-element.
- Kyststrækningerne som udflugtsmål kan udbygges med aktiviteter som sejlsport og lystfiskeri. Stinettet kan udbygges med cykelruter. De egentlige turistanlæg kan med fordel placeres i købstæderne – først og fremmest Korsør og Skælskør.
- Fødevarer som oplevelser.
- Etablering af naturpark langs dobbeltkysten, inklusiv Omø og Agersø samt Skælskør by.
- Vandsportscenter i Halsskov Færgehavn som kommunens vandmekka.

Indsatser på tværs

Slagelse Kommunes mange muligheder inden for turisme skal synliggøres. En måde at synliggøre oplevelser, overnatningsmuligheder og kulturelle tilbud på er at se det hele i en større sammenhæng. Der bør sikres en kobling mellem book-bare aktiviteter (udstyr, guidede oplevelser, overnatning mv.) og naturoplevelser, der kan nydes på egen hånd. Begge dele bør ses som en samlet række tilbud til turister, der, på grund af den forestående fornyede udvikling af produkter og tilhørende markedsføringsindsats, kommer for at nyde Vestsjællands kyst og natur.

Fokus i planperioden:

- Sammenkobling og udvikling på tværs af aktører.
- Ensartet og samlet synliggøre oplevelser, ruter og forskellige steder i samlet onlineversion.
- Inddragelse og deltagelse af borgere og foreninger.
- Bygge ovenpå allerede offentligt støttede aktiviteter.
- Øge Slagelse Kommunes borgeres kendskab og benyttelse af aktiviteter.
- Markedsføring af Slagelse Kommunes mange events, arrangementer og festivaler.
- Kysten som omdrejningspunkt og ressource.
- Bedre adgangsforhold til den frie natur.
- Sammenkoble oplevelsen af landskabet – en helhed, hvor flere forskellige aktiviteter kan opleves, enten på egen hånd eller som del af en arrangeret tur.
- Fokus på hvordan temaoplevelser kan spille sammen. Temaerne er "Naturoplevelser", "Krop og sind", "Kulinariske oplevelse – mad, råvarer og forarbejdning", "Aktiv ferie/weekend" og "Havet og kysten". Dette på tværs af geografier inden for kommunen.

Overnatning

Slagelse Kommune har et mangfoldigt udbud af overnatningsmuligheder. Hoteller, feriecentre, vandrehjem, hytter, campingpladser, lystbådehavne, shelterpladser og primitive overnatningspladser. De store sommerhusområder langs Storebæltskysten har potentiale til at udvikle udlejningen af private sommerhuse som overnatningsmulighed, ligesom hele kyststrækningen har interesse som udflugtsmål med mange fine badestrande.

Hoteller og feriecentre

Slagelse Kommune har mange hoteller. En del af disse hoteller indgår i et samarbejde omkring erhvervsturisme. Det betyder en bedre udnyttelse af kapaciteten, når der satses på både fritidsturisme og erhvervsturisme. De fleste hoteller ligger i byernes periferi eller i det åbne land. I Korsør og Skælskør ligger nogle enkelte hoteller dog tæt på bymidterne. Der er ikke noget stort hotel i bymidten i Slagelse by. For at kunne tiltrække flere "shoppingturister", ville det være fordel at planlægge for et større, bynært hotel tæt på shoppingmulighederne.

Slagelse Kommunes nyeste feriecenter er Musholm Bugt Feriecenter, der tilbyder mennesker med fysiske handicaps mulighed for ferie ved havet. Feriecenteret vandt Slagelse Kommunes bygningspræmiering i 2015.

I forbindelse med udviklingen af Halsskov Færgenhavn til et vandsportcenter kan et større, nyt hotel placeres i tilknytning til området sammen med andre blandede byformål.

Vandrehjem

Slagelse Kommune har to vandrehjem – ét i Korsør og ét i Skælskør. Vandrehjemmet i Slagelse er lukket.

Campingpladser

Slagelse Kommune har ni campingpladser samt et udlæg til en ny campingplads ved Kobæk Strand. Nedenstående findes en oversigt over campingpladser i Slagelse Kommune og deres kapacitet.

Købstæderne

- Storebælt Camping	260
- Skælskør Nor Camping	125

Det åbne land

- Campinggården Boeslunde	142
---------------------------	-----

Kysten

- Bildsø Camping	100
- Bisserup Camping	130
- Lystskoven Camping	81
- Kobæk Strand (nyt udlæg)	150

Øerne

- Agersø Campinggård	150
- Agersø Havn	25
- Omø Havn	25

Af ovenstående ses, at Slagelse Kommune har campingpladser i forskellige størrelser i alle dele af kommunen.

Lystbådehavne


I kommunens lystbådehavne er der mulighed for at overnatte for gæstesejlere. De fleste pladser bruges af fastliggere, som kan betegnes som landliggerturister.

Shelterpladser og primitive overnatningsmuligheder

Slagelse Kommune har mange muligheder for at overnatte i shelters eller på primitive overnatningspladser i forbindelse med naturoplevelser.

Fokus i planperioden:

- Fokus på at fordre den gode naturoplevelse med overnatning ved shelterpladser i det åbne land.
- Samarbejde med turismeorganisationerne og turismeerhvervet om formidling af overnatningsmulighederne.
- Kvaliteten af de ydelser der efterspørges i forbindelse med erhvervsturisme, skal løbende udbygges og samtænkes med fritidsturismen, så erhvervsturisme og fritidsturisme komplementerer hinanden.



Nøgletal

Overnatning

I nedenstående tabeller ses udviklingen af antal overnatninger i Slagelse Kommune fra 2012 til og med 2019 sammenholdt med hele landet. For at nuancere billedet angives både hvor mange danske turister og hvor mange udenlandske turister, der har overnattet i Slagelse Kommune. Dermed fås en større forståelse for, hvem der besøger kommunen. Ved nærmere analyser i forbindelse med at undersøge, hvilke markeder Slagelse Kommune kan tiltrække, kan man køre særskilte træk fra Danmarks Statistik, der viser, hvilke nationaliteter der besøger kommunen.

Af nedenstående tal ses, at der er sket en betydelig fremgang af overnatninger fra 2012, hvor der var 260.484 overnatninger til 322.601 overnatninger i 2019.

Af tallene fremgår det også, at langt de fleste overnatninger er danske turister. Udenlandske turister, der overnatter i Slagelse Kommune, udgør kun omkring 28 %.

På landsplan er der sket en stor stigning i antal overnattende turister i perioden.

Overnatninger i alt

	2012	2013	2014	2015	2016	2017	2018	2019
Slagelse Kommune	260.484	269.078	323.502	317.388	308.537	310.598	308.539	322.601
Hele landet	44.428.448	44.531.677	46.813.543	49.099.283	51.279.633	52.272.219	53.831.438	56.059.265

Udenlandske turisters overnatninger

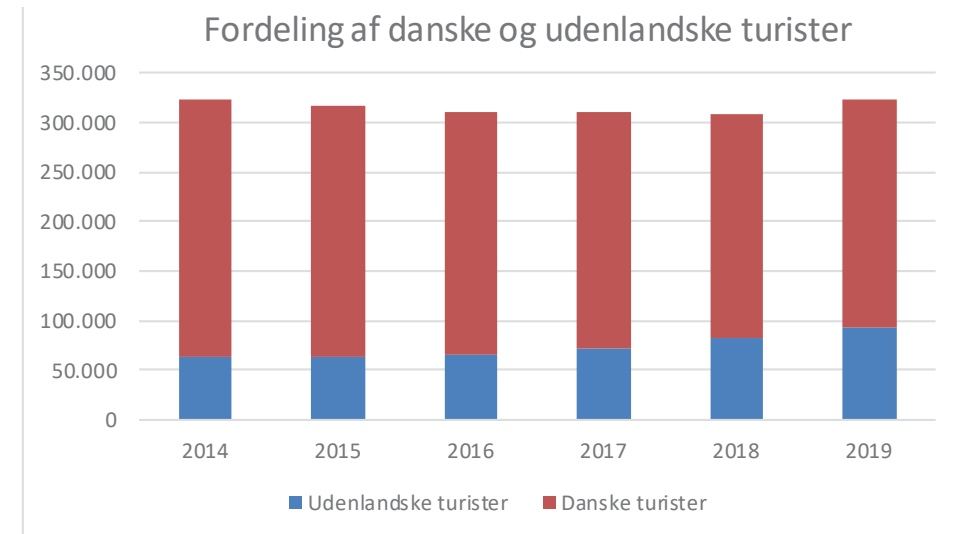
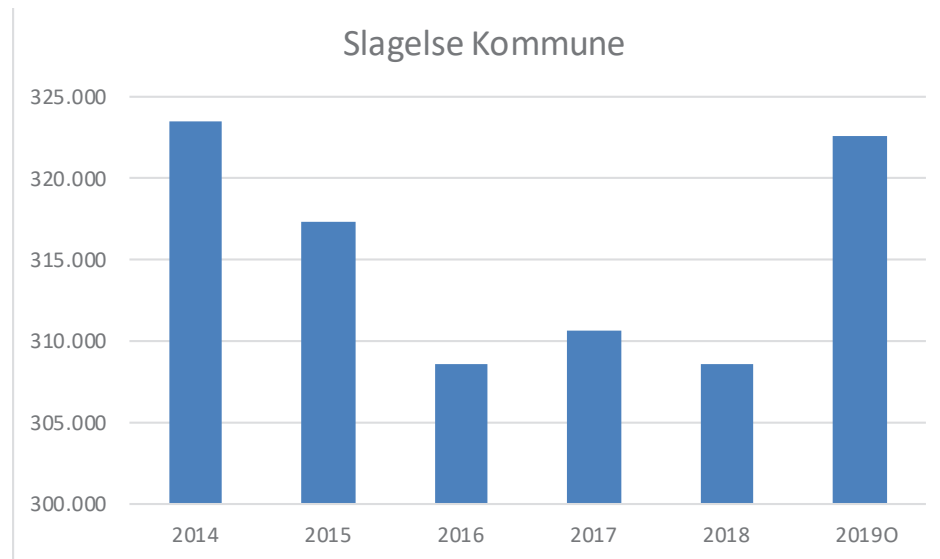
	2012	2013	2014	2015	2016	2017	2018	2019
Slagelse Kommune	53.279	54.749	63.528	63.224	65.237	73.008	81.720	93.876
Hele landet	21.858.015	21.818.821	23.224.315	24.722.619	26.045.793	26.669.544	27.559.766	28.857.842

Danske turisters overnatninger

	2012	2013	2014	2015	2016	2017	2018	2019
Slagelse Kommune	207.205	214.329	259.974	254.164	244.300	237.590	226.819	228.725
Hele landet	22.108.481	22.279.947	23.138.578	23.910.858	25.233.840	25.602.676	26.271.671	27.201.424

Kilde: Danmarks Statistik

Overnatning



Udvikling af overnattende turister i Slagelse Kommune

	2012-2013	2013-2014	2014-2015	2015-2016	2016-2017	2017-2018	2018-2019
Udvikling i antal turister i Slagelse Kommune	8.594	54.424	-6.114	-8.851	2.061	-2.059	14.062
Udvikling af turister i procent	3	20	-2	-3	1	-1	5

Udvikling af overnattende turister i Danmark

	2012-2013	2013-2014	2014-2015	2015-2016	2016-2017	2017-2018	2018-2019
Udvikling i antal turister i Slagelse Kommune	103.229	2.281.866	2.285.740	2.180.350	992.586	1.559.219	2.227.827
Udvikling af turister i procent	0	5	5	4	2	3	4

Attraktionernes besøgstal

I nedenstående tabel ses udviklingen af besøgstal på de største attraktioner i Slagelse Kommune.

Slagelse Kommune	2016	2017	2018	2019
Slagelse Museum	5.592	7.192	4.616	4.806
Flakkebjerg Skolemuseum	215	795	669	1.181
Skælskør Museum	5.111	5.110	5.373	5.029
Panzermuseum East	-	10.000	12.500	14.500
Trelleborg	81.759	87.172	74.667	73.782
Skovsgaards Bagerimuseum	3.065	3.366	3.488	3.508
Gerlev Legepark	8.680	7.250	6.557	6.435

Turismens Økonomiske og Beskæftigelsesmæssige Betydning

I nedenstående tabel ses den økonomiske udvikling af turismen i Slagelse Kommune og i Danmark. Turismeforbruget har en stor betydning for den økonomiske udvikling og kigger man nærmere på analyserne i TØBBE-rapporten, fremstår dette klart. Med en turismeskabt værditilvækst på i alt 1.233 mio. kr. i 2018, er dette over gennemsnittet i Danmark.

Turismens økonomiske betydning (TØBBE)

	2014	2015	2016	2017	2018
	mill. kr.	mill. kr.	mill. kr.	mill. kr.	mill. kr.

Slagelse Kommune

Kommercielle overnatninger	419	402	424	466	465
Ikke kommercielle overnatninger	236	238	239	230	229
En-dagsrejsende	252	263	484	513	539
i alt	907	903	1.147	1.209	1.233
Udvikling i procent	0,0	-0,4	27,0	5,4	2,0

Danmark

Kommercielle overnatninger	48.386	50.504	54.183	74.152	78.897
Ikke kommercielle overnatninger	17.056	16.927	16.961	16.424	16.406
En-dagsrejsende	29.280	30.058	36.964	37.460	37.181
i alt	94.722	97.489	108.108	128.036	132.484
Udvikling i procent	0,0	2,9	10,9	18,4	3,5



Slagelse Kommune
Plan
Rådhuspladsen 11, st
4200 Slagelse

58 57 36 00

plan@slagelse.dk
www.slagelse.dk