











Signaturforklaring

- | | |
|----------------------------------------------------------------------------------------------------------|-----------------------------------------------------------------------------------------------------|
|  Kystbyggelinje |  Parkeringsareal |
|  Lokalplanafgrensning |  Sti |
|  Delområdegrænse |  Beplantning |
|  Byggefelt |  Vej |

KORTBILAG 2 Arealanvendelseskort Lokalplan nr. 1128

Mål 1:2.500