

SLAGELSE KOMMUNE

# VINTER- OG RENHOLDESESREGULATIV

DRIFT

DECEMBER 2015





## INDHOLDSFORTEGNELSE

1		
1	ALMENT	4
2	KOMMUNENS PLIGTER – KOMMUNEVEJE OG OFFENTLIGE STIER MV., DER ADMINISTRERES AF KOMMUNALBESTYRELSEN	5
2.1	Snerydning	5
2.2	Glatførebekæmpelse	6
2.3	Renholdelse	6
3	GRUNDEJERENS PLIGTER – OFFENTLIGE FORTOVE OG STIER MV., DER ADMINISTRERES AF KOMMUNALBESTYRELSEN	7
3.1	Snerydning	7
3.2	Glatførebekæmpelse	8
3.3	Renholdelse	8
4	GRUNDEJERENS PLIGTER – PRIVATE FÆLLESVEJE	9
4.1	Private fællesvej og stier	9
4.2	Nærmere bestemmelser om udførelsen	9
5	TILSYN OG REGLER FOR GRUNDEJERPLIGTER MV.	11
	BILAG A. VINTERVEJKLASSER, VEJTYPER, SERVICEMÅL OG METODER	12
	BILAG A1. KOMMUNEVEJE HVOR DER IKKE UDFØRES SNERYDNING/GLATFØREBEKÆMPELSE	14
	BILAG B. VINTERSTIKLASSER, STITYPER, SERVICEMÅL OG METODER	15
	BILAG B1. OFFENTLIGE STIER, DER ADMINISTRERES AF KOMMUNALBESTYRELSEN, HVOR DER IKKE UDFØRES SNERYDNING/GLATFØREBEKÆMPELSE	17
	BILAG C. KOMMUNENS VINTERBEREDSKAB	18
	BILAG D1. VEJE OG LINK TIL DETAILKORT	20
	D.1.1 Kommunale veje	20
	D.1.2 Private fællesveje	33
	BILAG D2. OVERSIGTSKORT STIER MV. OG LINK TIL DETAILKORT	34
	D.2.1 Kommunale stier	34
	D.2.2 Private fællestier	34
	BILAG F. PRINCIPPER FOR GRUNDEJERS PLIGTER	35
	BILAG E. DEFINITIONER	41

## 1 ALMENT

I henhold til "[Lov om offentlige veje](#)", § 62, har kommunen pligt til

- at sørge for snerydning,
- at træffe foranstaltning mod glat føre og
- at sørge for renholdelse

på kommuneveje og offentlige stier, der administreres af kommunalbestyrelsen.

Nærmere regler for gennemførelse af disse aktiviteter fremgår af dette regulativs afsnit 2.

Efter § 64 i samme lov har kommunen for byer og bymæssige områder bestemt, at grundejere, hvis ejendom grænser til kommuneveje eller offentlige stier, der administreres af kommunalbestyrelsen, skal

- snerydde,
- glatførebekæmpe og
- renholde

fortov og sti ud for ejendommen, der er nærmere beskrevet i dette regulativs afsnit 3.

Endvidere har kommunen i henhold til § 8, 23, 79 m.fl. i "[Lov om private fællesveje](#)" bestemt, at visse private fællesveje

- skal ryddes for sne
- glatførebekæmpes og
- renholdes

af grundejerne, der er beskrevet efterfølgende i afsnit 4.

Alle ovenstående beslutninger er truffet efter forhandling med politiet i overensstemmelse med nævnte lovgivning.

Kommunevejene og de offentlige stier, der administreres af kommunalbestyrelsen er opdelt i vinterklasser. Disse klasser knytter sig til forskellige servicemål, der afhænger vejens og stiens betydning for færdselens afvikling. Nærmere beskrivelse af klasser med tilhørende servicemål fremgår af bilag A og bilag B.

Lister med oplysninger om kommuneveje og offentlige stier, der administreres af kommunalbestyrelsen mv., fremgår af bilag D1 og D2.

## 2 KOMMUNENS PLIGTER – KOMMUNEVEJE OG OFFENTLIGE STIER MV., DER ADMINISTRERES AF KOMMUNALBESTYRELSEN

Snerydningen, bekæmpelse af glat føre og renholdelse på kommuneveje og offentlige stier, der administreres af kommunalbestyrelsen, er tilrettelagt, iværksættes og udføres med udgangspunkt i følgende regler, der er forhandlet med politiet.

Indsatsen ved snerydning og glatførebekæmpelse iværksættes og udføres ud fra en konkret behovsvurdering og er tilrettelagt ud fra, at de anførte servicemål, som fremgår af bilag A hhv. bilag B, kan opfyldes i prioriteret rækkefølge. I situationer, hvor servicemålene ikke kan opretholdes, prioriteres indsatsen der hvor det vurderes vigtigst af hensyn til færdselens afvikling hhv. trafiksikkerheden.

Kommunens vinterberedskab for **klasse I** veje er etableret i perioden fra 15. oktober til 15. april og for de øvrige vinterklasser (veje og stier) vinterberedskabet i perioden fra 1. november til 1. april.

### 2.1 Snerydning

Snerydning iværksættes som angivet i bilag A og B.

Snevolde ved vejtilslutninger søges skubbet til side inden arbejdet afsluttes. Kommunen fjerner dog ikke snevolde ved indkørsel til ejendomme eller ud for private fællesveje.

Kommunen rydder ikke sne på indkørselsarealer til ejendomme.

Kommunen søger så vidt muligt at undgå, at sne under rydningen kastes ind på arealer, hvor snerydning påhviler grundejeren. Såfremt denne situation alligevel opstår, skal sneen fjernes af grundejeren.

Snerydning af rasteplasser, holdebaner o.l. iværksættes som udgangspunkt først efter, at acceptabel trafiksituation er genoprettet på kørebaner.

Bortkørsel af sne foretages kun i bymæssig bebyggelse, samt fra cykelbaner, holdepladser og betydende vejkryds i det omfang, det skønnes nødvendigt af hensyn til trafikken.

Snevolde ved/på kørebanen ved vejtilslutninger – dvs. en offentlig vejs tilslutning til en anden offentlig vej – søges så vidt muligt skubbet til side, inden arbejdet indstilles.

Der foretages ikke snerydning på grusstier.

På enkelte veje og stier har kommunen besluttet ikke at udføre sne-rydning. De konkrete veje og stier fremgår af bilag A1 og B1.

## 2.2 Glatførebekæmpelse

Glatførebekæmpelse iværksættes som angivet i bilag A og B.

På **klasse I** veje saltes præventivt. Det tilstræbes således, at der saltes inden der bliver glat, hvorfor saltning på disse veje kan iværksættes på alle tider af døgnet.

Kommunen glatførebekæmper ikke på indkørselsarealer til ejendomme.

Glatførebekæmpelse af rastepladser, holdebaner o.l. iværksættes som udgangspunkt først efter at acceptabel trafiksituation er genoprettet på kørebaner.

For samtlige gennemgående veje gælder, at glatførebekæmpelse så vidt muligt sker i samarbejde med tilgrænsende vejbestyrelser, således at trafikanterne i videst muligt omfang møder en ensartet vejtilstand.

Der foretages ikke bekæmpelse af glatføre på grusstier.

På enkelte veje og stier har kommunen besluttet ikke at udføre glatførebekæmpelse. De konkrete veje, vejstrækninger og stier fremgår af bilag A1 og B1.

## 2.3 Renholdelse

Renholdelse af alle kommunale vejarealer foretages periodisk af kommunen efter en fastlagt praksis, og når særlige forhold gør det påkrævet af hensyn til trafiksikkerheden.

På kommuneveje i landzone har kommunen kun pligt til at foretage den renholdelse, der er nødvendigt af hensyn til trafiksikkerheden.

Parkerings- og rastepladser o.lign. i landzone indgår dog også i ovennævnte plan.

Hvor kommunen har bestemt, at private fællesveje skal administreres efter byreglerne i "[Lov om private fællesveje](#)", indgår kommuneveje i disse nærmere afgrænsede områder i landzone ligeledes i kommunens plan for renholdelse.

### 3 GRUNDEJERENS PLIGTER – OFFENTLIGE FORTOVE OG STIER MV., DER ADMINISTRERES AF KOMMUNALBESTYRELSEN

Kommunen har efter forhandling med politiet bestemt, at grundejere, hvis ejendom i byer og bymæssige områder grænser op til kommunevej og offentlig sti, der administreres af kommunalbestyrelsen, skal

- snerydde,
- glatførebekæmpe og
- renholde

fortov og sti der er beskrevet i dette regulativs afsnit 3.1 til 3.3.

Med fortov og sti sidestilles færdselsarealer, der overvejende er bestemt for gående færdsel. Cykelstier, gangtunneler og –broer er ikke omfattet af pligten.

Nævnte pligt kan højst omfatte 10 m af de fortovs- og eller stiarealer, der ligger nærmest ejendommen målt fra belægningskant.

Hvor grundejeren ikke har direkte adgang til fortov og sti, påhviler pligten kun grundejeren, såfremt:

- arealet ligger i ubrudt forlængelse af en adgang til ejendommen (fx ved en ejendom beliggende på en hjørnegrund), her omfatter pligten også busstop med belægning i direkte forbindelse med fortov (se bilag F, figur 10)
- ejeren efter ansøgning har fået tilladelse til at etablere en adgang.

I bilag F. er vist forskellige principper for grundejers pligter.

For **gågader** gælder pligten til bekæmpelse af glat føre, samt snerydnings- og renholdelsespligten ud til midten af gågaden, dog max. 10 m af det færdselsareal der er beliggende nærmest ejendommen.

Dele af gågaderne vil blive glatførebekæmpet hhv. sneryddet af kommunen. Denne indsats udføres udelukkende som en service og medfører ikke, at kommunen samtidigt påtager sig erstatningsansvar i tilfælde af tilskadekomst m.v. på grund af manglende snerydning og glatførebekæmpelse.

Det påhviler altid grundejer at fjerne istapper og sne på tage, der risikerer at falde ned på vej eller sti, hhv. at opsætte forsvarlig afspærring.

#### 3.1 Snerydning

Grundejerne har pligt til at rydde fortov og sti for sne snarest muligt efter snefald.

Grundejeren har altid pligt til, at rydde:

- Trapper fra fortov til ejendom
- Pladsen omkring brandhaner, beredskabsinstallationer og installationer til trafikregulering i færdselsarealet.

Snerydning udføres ved, at færdselsarealet på sti eller fortov snerydnes i færdselskrævende omfang ud for ejendommen snarest muligt efter snefald. Snebunker henlægges på det resterende fortov eller sti, eller - i det omfang her ikke er plads - på den nærmeste del af vejbanen.

### **3.2 Glatførebekæmpelse**

Grundejerne har pligt til, at træffe foranstaltninger mod glat føre på fortov og sti snarest muligt efter førets indtræden.

Grundejeren har altid pligt til, at bekæmpe glat føre på trapper fra fortov til ejendom.

Glatførebekæmpelse udføres ved:

- at der udspredes vejsalt, grus, sand e.lign. på hele fortovets/stiens areal snarest muligt efter førets indtræden.

### **3.3 Renholdelse**

På fortov og sti har grundejeren har pligt til, at

- fjerne ukrudt og lignende,
- renholde fortove eller stier, der er asfalterede, brolagte, flisebelagte eller på anden måde overfladebehandlede færdselsarealer,
- fjerne affald og andet, der er særligt forurenende eller til ulempe for færdslen, og
- renholde grøfter, rendestene, nedløbsriste, rørgennemløb og udløbsrender, for alt, hvad der kan hindre vandets frie løb.

Grundejeren har altid pligt til at renholde trapper fra fortov til deres ejendomme.

Renholdelsen udføres ved:

- at fortove fejes efter behov
- at grundejeren fjerner affald og andet, der er særlig forurenende eller til fare for færdslen
- at grundejeren straks fjerner det sammenfejede og oprensende.



## 4 GRUNDEJERENS PLIGTER – PRIVATE FÆLLESVEJE

Det påhviler altid grundejer at fjerne istapper og sne på tage, der risikerer at falde ned på vej eller sti, hhv. at opsætte forsvarlig afspærring.

### 4.1 Private fællesvej og stier

Grundejernes pligter omfatter her det samlede færdselsareal, således også kørebane, parkeringsarealer o.lign. Følgende er bestemt efter forhandling med politiet.

#### I byzone mv.:

Kommunen har bestemt, at grundejere, hvis ejendom i:

- Byzone
- Sommerhusområde og
- Afgrænsede områder i landzone

grænser til privat fællesvej, og som fremgår af bilag D1.2 (veje) og bilag D2.2 (stier), skal:

- snerydde,
- glatførebekæmpe og
- renholde

færdselsarealet i overensstemmelse med nærværende regulativs afsnit 4.2.

Pligten er kun pålagt de vedligeholdelsesforpligtigede grundejere, jf. privatvejslovens § 44.

#### På landet:

Kommunen kan, hvor der foreligger en væsentlig trafikale interesse i at vejene kan befærdes, eller hvor der opstår uoverensstemmelser mellem de færdsels-berettigede træffe beslutning om grundejernes pligt til, at udføre snerydning, glatførebekæmpe og renholde private fællesveje på landet.

### 4.2 Nærmere bestemmelser om udførelsen

#### Snerydning:

Grundejerne skal rydde færdselsarealet for sne snarest muligt efter snefald. Pladsen omkring brandhaner og installationer til trafikregulering skal altid holdes ryddet for sne.

Grundejeren har altid pligt til at rydde trapper til deres ejendom for sne.

Snerydning udføres ved:

- at færdselsarealet sneryddes i færdselskrævende omfang sna-

- rest muligt efter snefald, og
- at snebunker henlægges på det resterende færdselsareal, eller uden for.

**Glatførebekæmpelse:**

Grundejerne har pligt til, at træffe foranstaltninger mod glat føre på færdselsarealet snarest efter førets indtræden.

Grundejerne har altid pligt til, at bekæmpe glat føre på trapper til sin ejendom.

Glatførebekæmpelse udføres ved:

- at der udspredes vejsalt, grus, sand e.lign. på hele færdselsarealet snarest muligt efter førets indtræden.

**Renholdelse:**

Grundejeren har pligt til, at

- fjerne ukrudt,
- feje eller på anden måde at renholde færdselsarealer, der er asfalteret, brolagt, flisebelagt eller på anden måde befæstet,
- fjerne affald og andet, der er særligt forurenende eller til ulempe for færdslen, og
- renholde grøfter, rendestene, nedløbsriste, rørgennemløb og udløbsrender for alt, hvad der kan hindre vandets frie løb.

Grundejeren har altid pligt til at renholde trapper til deres ejendomme.

Renholdelsen udføres ved:

- at der renholdes på hele færdselsarealet
- at fortove fejes efter behov
- at grundejeren fjerner affald og andet, der er særlig forurenende eller til fare for færdslen
- at grundejeren straks fjerner det sammenfejede og oprensende.

## 5 TILSYN OG REGLER FOR GRUNDEJER- PLIGTER MV.

Tilsynet med, at grundejerne overholder deres pligter efter omtalte love, føres af kommunen. Overholder en grundejer ikke sine forpligtelser, kan kommunen om nødvendigt lade foranstaltningen udføre for den pågældende grundejers regning.

Endvidere kan kommunen bestemme, at forpligtelser pålagt grundejere på kommuneveje og offentlige stier, der administreres af kommunalbestyrelsen, jf. afsnit 3, udføres af kommunen for grundejerens regning. I givet fald skal kommunen sikre, at arbejdet udføres billigst muligt.

Affald eller genstande, der

- kan være til ulempe for færdslen, eller
- er særligt forurenende

kan fjernes af kommunen eller politiet for den forurenendes regning.

Dette regulativ træder i kraft den 1. december 2015 og erstatter hidtil gældende regulativ af september 2010.

## BILAG A. VINTERVEJKLASSER, VEJTYPEN, SERVICEMÅL OG METODER

Kørebaner				
Vej-klasse	Vinter-vejklasse	Vejtype	Servicemål og metode	Tilstræbt maksimum tid for vejtilstand
Gennemfartsveje	Klasse I	Omfatter veje som udgør det trafikale bindeled inden for regionen, eksempelvis motorveje og højest prioriterede indfalds- og omfartsveje.	Saltning hhv. snerydning udføres på <u>alle tider af døgnet</u> .	<b>Ved glatføre uden sne:</b> <ul style="list-style-type: none"> <li>Rimfrost 0 timer</li> <li>Is 0 timer</li> </ul>
		Veje til hospitaler, brand- og redningsveje, beredskaber, livsvigtige institutioner o.lign.	<ul style="list-style-type: none"> <li>Glatførebekæmpelse tilstræbes foretaget ved præventiv saltning efter behov.</li> <li>Snerydning igangsættes efter behov, således at færdslen i videst muligt omfang kan afvikles uden gener.</li> </ul>	<b>Efter snefald:</b> <ul style="list-style-type: none"> <li>Snesjap 2 timer</li> <li>Løs sne 2 timer</li> <li>Fastkørt sne 0 timer</li> </ul> <b>Efter fygning:</b> <ul style="list-style-type: none"> <li>Snedriver 2 timer</li> <li>Spærret 0 timer</li> </ul>
Fordelingsveje	Klasse II	Omfatter veje som udgør bindeledet mellem gennemfartsveje og lokalvejene, eksempelvis veje mellem enkelte bysamfund eller kvarterer i større byer, fordelingsveje i industri- og boligområder, vigtige P-pladser o.lign.	Saltning hhv. snerydning udføres som minimum <u>mellem kl. 5.00 og 22.00</u> .	<b>Følgende reaktionstider er gældende mellem kl. 5.00 og 22.00:</b> <ul style="list-style-type: none"> <li>Rimfrost 2 timer</li> <li>Is 2 timer</li> </ul>
			<ul style="list-style-type: none"> <li>Glatførebekæmpelse foretages ved konstateret glatføre og kun inden for nævnte tidsrum.</li> <li>Snerydning igangsættes ved drive-dannelse eller 5 til 8 cm jævnt lag, således at færdslen kan afvikles i videst muligt omfang uden væsentlige gener.</li> </ul>	<b>Efter snefald:</b> <ul style="list-style-type: none"> <li>Snesjap 4 timer</li> <li>Løs sne 4 timer</li> <li>Fastkørt sne <sup>1)</sup> 2 timer</li> </ul> <b>Efter fygning:</b> <ul style="list-style-type: none"> <li>Snedriver 4 timer</li> <li>Spærret <sup>2)</sup> 0 timer</li> </ul>

Kørebaner				
Vej-klasse	Vinter-vejklasse	Vejtype	Servicemål og metode	Tilstræbt maksimum tid for vejtilstand
Lokalveje	Klasse III	Omfatter lokalveje og pladser, som har <u>betydning for afvikling af den lokale trafik</u> , eksempelvis boligveje og veje på landet, samt øvrige P pladser o.lign.	<p>Saltning/grusning hhv. snerydning udføres <u>mellem kl. 5.00 og 22.00</u></p> <p>Indsats igangsættes når opgaverne på klasse I til II veje tillader det og kun inden for nævnte tidsrum.</p>	<p><b>Følgende reaktionstider er gældende mellem kl. 5.00 og 22.00:</b></p> <ul style="list-style-type: none"> <li>• Rimfrost 4 timer</li> <li>• Is 4 timer</li> </ul> <p><b>Efter snefald:</b></p> <ul style="list-style-type: none"> <li>• Snesjap 4 timer</li> <li>• Løs sne 4 timer</li> <li>• Fastkørt sne <sup>1)</sup> 2 timer</li> </ul> <p><b>Efter fygning:</b></p> <ul style="list-style-type: none"> <li>• Snedriver 4 timer</li> <li>• Spærret <sup>2)</sup> 0 timer</li> </ul>
Øvrige veje	Klasse IV	Omfatter veje til enkeltbruger områder og mindre boligveje.	<p>Saltes/grusses og sneryddes <u>kun undtagelsesvis</u>. Holdes farbare ved snerydning, når der ligger over 8-12 cm løs sne. Fastkørt sne ryddes ikke. Snerydningen foretages kun inden for normal arbejdstid, og kun i det omfang indsats er afsluttet på klasse I til III. Glat føre bekæmpes normalt ikke.</p>	

<sup>1)</sup> Den anførte tid for "Fastkørt sne" kan ligge i forlængelse af perioden for snesjap hhv. løs sne.

<sup>2)</sup> Den anførte tid for "Spærret" kan ikke opretholdes i forbindelse med opstart først på dagen.

For kommunens placering af de enkelte veje i ovennævnte klassifikation henvises til listen i bilag D1.

Vejstrækninger, hvor der ikke ryddes eller glatførebekæmpes, fremgår af Bilag A1.

## BILAG A1. KOMMUNEVEJE HVOR DER IKKE UDFØRES SNE- RYDNING/GLATFØREBEKÆMPELSE

Vej nr.	Vejnavn	Fra (evt.)	Til (evt.)
-	-	-	-

## BILAG B. VINTERSTIKLASSER, STITYPER, SERVICEMÅL OG METODER

Stier <sup>1)</sup>				
Stiklasse	Vinterstiklasse	Stitype	Servicemål og metoder	Tilstræbt maksimum tid for stitilstand
Primære Hovedstier	Klasse I	Omfatter højest klassificerede stier, primært i større byer.	<p>Saltning hhv. snerydning udføres på alle tider af døgnet.</p> <ul style="list-style-type: none"> <li>• Glatførebekæmpelse tilstræbes foretaget ved præventiv saltning efter behov.</li> <li>• Snerydning igangsættes efter behov, således at færdslen i videst muligt omfang kan afvikles uden gener.</li> </ul> <p>Fodgængerovergange og busstoppesteder ryddes i begrænset omfang indtil snerydningen på tilstødende arealer ophører, hvorefter der ryddes op.</p>	
Øvrige Hovedstier	Klasse II	<p>Omfatter stier som hovedstier og skolevejstier.</p> <p>Fodgængerovergange og busstoppesteder</p>	<p>Saltning hhv. snerydning udføres kun mellem kl. 5.00 og 22.00.</p> <ul style="list-style-type: none"> <li>• Glatførebekæmpelse foretages ved konstateret glatføre og kun inden for nævnte tidsrum.</li> <li>• Snerydning igangsættes efter behov inden for nævnte tidsrum, således at færdslen kan afvikles i muligt omfang.</li> </ul> <p>Fodgængerovergange og</p>	<p><b>Følgende reaktionstider er gældende mellem kl. 5.00 og 22.00:</b></p> <ul style="list-style-type: none"> <li>• Rimfrost 4 timer</li> <li>• Is 4 timer</li> </ul> <p><b>Efter snefald:</b></p> <ul style="list-style-type: none"> <li>• Snesjap 4 timer</li> <li>• Løs sne 4 timer</li> <li>• Fastkørt sne <sup>1)</sup> 2 timer</li> </ul> <p><b>Efter fygning:</b></p> <ul style="list-style-type: none"> <li>• Snedriver 4 timer</li> <li>• Spærret <sup>2)</sup> 0 timer</li> </ul>

Stier <sup>1)</sup>				
Stiklasse	Vinterstiklasse	Stitype	Service mål og metoder	Tilstræbt maksimum tid for stitilstand
			busstoppesteder ryddes i begrænset omfang indtil snerydningen på tilstødende arealer ophører, hvorefter der ryddes op.	
<b>Lokale stier mv.</b>	<b>Klasse III</b>	Stier og pladser, der har betydning for den lokale nærtrafik.	<p>Saltning/grusning hhv. snerydning udføres <u>kun på hverdage, inden for normal arbejdstid mellem kl. 7.00 og 15.00.</u></p> <ul style="list-style-type: none"> <li>• Indsats igangsættes når opgaverne på klasse I og II stier tillader det og kun inden for nævnte tidsrum.</li> </ul>	
<b>Øvrige stier</b>	<b>Klasse IV</b>	Lavest prioriterede stier.	Saltes/grusses og sne-ryddes <u>kun undtagelsesvis.</u>	

<sup>1)</sup> Omfatter her såvel cykelstier som øvrige stier og fortove, hvor glatførebekæmpelse og snerydning ikke er pålagt grundejeren.

Stistrækninger, hvor der ikke ryddes eller glatførebekæmpes, fremgår af Bilag B1.



## BILAG B1. OFFENTLIGE STIER, DER ADMINISTRERES AF KOMMUNALBESTYRELSEN, HVOR DER IKKE UDFØRES SNE- RYDNING/GLATFØREBEKÆMPELSE

Vej nr.	Vejnavn	Fra (evt.)	Til (evt.)
	Sti vest for campingplads ved Storebæltsvej	Storebæltsvej	Molespids
	Sti (matr. nr. 7000t Holmstrup, Slagelse Jorder)	Agerhønevej	Skolevej
	Sti (matr. nr. 69n Slagelse Markjorder)	Sorøvej	Ndr. Ringgade
	Sti (matr. nr. 7000a Skovsø, Slagelse Jorder)	Sorøvej	Pilegårdsvej
	Sti langs vestlige skel (matr. nr. 145a Skælskør Markjorder)	Rådmandsvej	
	Stiadgange til matr. nr. 145a Skælskør Markjorder	Rådmandsvej	
	Sti (matr. nr. 300a Korsør Bygrunde)	Halsskovvej	Kruusesvej
	Skaterbane (matr. nr. 90g Tårnborghgd., Korsør Jorder)	Tårnborghgd.	
	Stier med løse belægninger f.eks. grusstier		

## BILAG C. KOMMUNENS VINTERBEREDSKAB

Vinterberedskabet er etableret i perioden fra 15. oktober til 15. april for vintervejklasse I hhv. 1. november til 1. april for øvrige vinterklasser

### **Vagtordninger:**

I beredskabsperioden er kommunes veje overvåget af vagtpersonale døgnet rundt. Vagten beslutter og koordinerer indsatsen ved saltning og snefald på vejene. Vagten samarbejder med, politi, kommuner og nyhedsmedier.

### **Overvågning af vejr og veje:**

Der fortages løbende elektronisk overvågning af vejnettet via glatførevarslingsstationer, der giver aktuelle temperatur- og vejtilstandsdata og via DMI viser prognoser for risiko for glatte veje 4 timer frem.

### **Varsling og udkald:**

Ved risiko for glat føre eller ved snefald foretager vintervagterne udkald af vognmænd, materiel og personale til at udføre den nødvendige indsats. Arbejdet skal være igangsat på ruten senest 45 – 60 minutter efter udkald.

### **Læsning og montage:**

Lastvogne, der udfører vintertjeneste på kørebaner, monteres med saltspreder og/eller sneplov. Læsning af salt foregår fra depoterne ved Slagelse.

### **Udførelse:**

Kommunens vintertjeneste på kørebaner gennemføres af følgende ruter:

- 3 ruter á 1 lastbil til glatførebekæmpelse og snerydning på klasse I-veje.
- 3 ruter á 3 lastbiler til snerydning på klasse I-veje (reserver).
- 24 ruter til glatførebekæmpelse og snerydning på klasse II, III og IV-veje med ladbil, lastbil og/eller traktor.

Kommunens vintertjeneste på stier o.l. gennemføres af følgende ruter:

- 20 ruter til glatførebekæmpelse og snerydning på stier, fortove m.m. med traktor e.l.
- 11 håndhold á 2 personer til glatførebekæmpelse og snerydning på busperroner o.l.
- Supplerende kan Slagelse Kommune ved ekstraordinære snesituationer indsætte ekstramateriel (læssemaskiner, sneslynger m.m.).

Traktorruter har udgangspunkt fra Slagelse, Korsør og Skælskør, suppleret af ruter på Omø og Agersø.

**Tilsyn:**

Tilsynet er opdelt i 2 tilsynsområder. Ved større snefald køres der, om nødvendigt i døgn-drift. Ved præventiv saltning foregår overvågning primært elektronisk og indsatsen igangsættes på baggrund heraf.

**Reparation af udstyr:**

Slagelse Kommunes to værksteder på pladserne i Slagelse og Korsør indgår i vagtordning, således at der ved nedbrud kan udkaldes mekanikere til hurtig udbedring. De to værksteder varetager endvidere reparationer og vedligehold på materiel, der er hjemhørende på de pågældende pladser.


**Information** om vintertjenesten samt aktuelle temperaturer og indsats, se [www.vintertrafik.dk](http://www.vintertrafik.dk)

## BILAG D1. VEJE OG LINK TIL DETAILKORT


### D.1.1 Kommunale veje

I nedenstående liste anvendes følgende farver for vintervejklasser:

Klasse I. Gennemfartsveje: 

Klasse II. Fordelingsveje: 

Klasse III. Lokalveje: 

Klasse IV. Øvrige veje: 

#### Klasse I

Bildsøvej	Norvejen
Boeslunde Byvej	Næstved Landevej
Byskovvej	Næstvedvej
Flakkebjerg Hovedgade	Skovvej
Flakkebjergvej	Skælskør Landevej
Grønningen	Skælskørvej
Holbækvej	Slagelse Landevej
Holmstrupvej	Slagelsevej
Hovedgaden	Sorø Landevej
Idagårdsvej	Sorøvej
Kalundborgvej	Stignæs Landevej
Kongevejen	Stillingevej
Korsør landevej	Sønder Ringgade
Korsørvej	Teilmanns Alle
Landsgravvej	Tårnborgvej
Mathisensvej	Valbygårdsvej
Ndr. Ringgade	Vestre Ringgade

#### Klasse II

Aadalsvej	Bohøjvej
Agersøvej	Boldgårdsvej
Agervej	Borgergade
Akacievej	Borrebyvej
Albert Ibsensvej	Bredegade
Algade	Brogade
Antvorskov Allé	Broholmvej
Appelsbjergvej	Bybjergvej
Arnskovvej	Byskovvej, Busløjfe
Bakkedraget	Bøstrupvej
Bakkenborgvej	Carl Medingsvej
Batterivej	Caspar Brands Plads
Banehøjvej	Christiansgade
Birkemosevej	Dahlsvej
Bisserup Byvej	Dalsvinget
Bisserup Havnevej	Disagervej
Bjergbygade	Drøsselbjergvej
Blæsingevej	Dyrehovedgårds Alle

## Klasse II (fortsat)

Dæmningen	Holsteinborgvej
Egersundvej	Holsteinborgvej S del mod Bisserup
Eggeslevlillevej	Holtengårdsvej
Ellepindevej	Holtenevej
Elme Alle	Hulbyvej
Elmedalsvej	Hyllestedvej
Engsøvej	Højstrupvej
Engtoften	Høvevej
Esholtevej	Idrætshallen, afgang ved (Skæl- skør)
Fabriksvej	Industrikrogen
Fjordvænget	Industrimærskan
Fladholtevej	Industrivej
Forlevvej	Ingemannsvej
Frankerupvej	Jacob Dampes vej
Frederiksgade	Jellingevej
Frederikslundvej	Jens Baggesens Gade
Frølundvej	Jernbanegade
Fælledvej	Jernbanevej
Fårdrupvej	Jordbrovej
Gammelgade	Kagsmarksvej
Gammeltorv	Kajgade
Gerlevvej	Kalundborgvej, bus-vej
Gl. Banegårdsplads	Kanehøj Møllevej
Gl. Søndervangsvej	Katrinevej
Gl. Torv	Kierulffsvej
Glænøvej	Kildegårdsvej
Grevsensgade	Kildemarksvej
Gryderupvej	Kirkerupvej
Grøftevej	Kirkevej
Grønhøjvej	Kjærsvej
Gudumvej	Klingeberg
Gunversvej	Klintevej
Gyldenholmvej	Klosterbanken
H. P. Hansens Plads	Klostergade
Hallelevvej Halsskovvej	Knudsrødvej
Hashøjvej	Kobækvej
Havelyvej	Konge Åsen
Havnegade	Kongebroen
Havnepladsen	Kongelyset
Havnestræde	Kongsmarkvej
Havnevej	Korsgade
Hejningevej	Krænkerupvej
Hemmeshøjvej	Ladebovej
Herrestrupvej	Leragervej
Herrestræde	Lerbakken
Hesselbyvej	Lilleskovvej
Hjorthøjvej	Lilleøvej
Holbækvej	Linde Alle
Holmevej	Lindebjergvej
Holmstrupvej, Busløjfe	

## Klasse II (fortsat)

Lodshusvej	Revvej
Lorupvej	Ringvejen
Lovsøvej	Roarsvej
Lundforlundvej	Rosengade
Lützensvej	Rosenkildevej
Løvegade	Rostedvej
Løvegårdsvej	Rydemarksvej
Madslundevej	Rådhuspladsen
Maglebyvej	Rådmandsvej
Mariendals Allé	Sagavej
Marievangsvej	Sandbjergvej
Marsk Stigsvej	Sandvejsbanken
Mejerivej	Savværksvej
Mistebjergvej	Schweizerpladsen
Motalavej	Sct. Knudsgade
Musholmvej	Sdr. Stationsvej
Mælkevej	Seerdrupvej
Møllebakken	Skafterupvej
Møllebakkevej	Skolegade
Møllebjergvej	Skolevej
Møllevangen	Skovbrynet
Nankes Plads	Skovsøgade
Ndr. Stationsvej	Skovvej
Ndr. Stationsvej, busstation	Skovåsen
Nielsensminde	Skytteengen
Nor Alleen	Skælskør Landevej
Nordrupvej	Skørpingevej
Nordskovvej	Slagstrupvej
Norvangen	Slotsalleen
Nygade	Slotsgade
Nysøgård	Smedegade
Nytorv	Smidstrupvej
Mariendals Alle	Sneddinge-Møllevej
Næsbykovvej	Snekkerupvej
Næstvedvej	Snukkerupgade
Oksebrovej	Sorterup Kirkevej
Ollerupvej	Sorterupvej
Orebyvej	Sorøvej
Ormeslevvej	Spegerborgvej
Ottestrupvej	Stadionvej
Ovrevej	Stationsvej
Park allé	Stenagervej
Parkvej	Stensbjergvej
Parkvænget	Stibjergvej
Pilevangsvej	Stillingevej
Plantagevej	Storebæltvej
Præstestræde	Storkestræde
Quistgårdsvej	Strandgade
Rennebjergvej	Strandvejen
Reskavej	Strudsbergsvej

**Kasse II (fortsat)**

Støvlebækvej	Vedbynørrevej
Svejbøllevvej	Vedbysøndervej
Sverigesvej	Vedskøllevvej
Sylowsvej	Vejlagervej
Søhusevej	Vejsager
Sønder Bjergervej	Vemmeløsevej
Søndermarksvej	Venslevvej
Sønderupvej	Vestergade
Sørby Hovedgade	Vollerupvej
Sørby Parkvej	Ydunvej
Sørbylillevej	Ærtebjergvej
Tingvej	Ærøvej
Tjærebyvej	Ødemarksvej
Tjørne Allé	Ølsmosevej
Tjørnevej	Ørnumvej
Torvegade	Ørslevvej
Træbjergvej	Østerbro
Tyreengen	Østervej
Tyvelse Huse	Østre Allé
Tårnborgvej	Århusvej
Valbyvej	Årslevvej
Valmuevej	

**Klasse III**

Galgebakkevej	Marievangsvej
Hashøjvej	• <i>V for Hjorthøjvej</i>
• <i>N for Brovej</i>	Strandvejen
Hyllerupvej	• <i>fra Hyllerupvej til Marievangsvej</i>
• <i>fra Strandvejen ca. 70 m mod N</i>	P-pladser - Offentlige

**Klasse IV**

Absalonsgade	Alhøjvænget 13-35
Afrikavej	Alhøjvænget 2-32
Agersø Møllevej	Alhøjvænget 37-59
Agersøgårdsvej	Alhøjvænget 40-66
Agersøsundsvej	Alhøjvænget 68-86
Agersøvej	Amerikavej
Agerhønevej	Anemonevej
Ahornvej	Anholtvej
Ahornvej 1-13	Annagade
Ahornvej 15-27	Anne-Marievej
Ahornvej 29-43	Antvorskov Alle (sidevej)
Ahornvej 45-57	Arizonavej
Akacievej	Arons Vej
Akacievej	Askebjergvej
Alaskavej	Assensvej
Alaskavej	Assensvej, Sidevej
Algade	Astersvej
Alhøjvej	Astersvænget
Alhøjvænget	Attekøbsvej

## Klasse IV (fortsat)

Atterupvej	Blomstervænget
Bachsvej	Blæsenborgvej
Badstuevej	Blåbærvej
Bag Klostret	Bogensevej
Bag Stadion	Bogensevej (sidevej)
Bag Volden	Boldgårdsvej
Bag Volden (sidevej)	Bonderupvej
Bagervej	Bondesager
Baggade	Bondesbjerg
Baggesensgade	Bondesvænget
Baggesensgade (sidevej)	Borgbjergvej
Bakkehusvej	Borgergade 33-87
Bakkekammen	Borgergade 89-141
Bakkelygårdsvej	Bornholmsvej
Bakkevej	Bragesvej
Baldersvej	Bragesvej 20-24
Banehegnet	Brambjergvej
Banevej	Bredahlsgade
Banevej 32	Bredholtvej
Banevej 44	Brinken
Banevolden	Brombærvej
Bankehusvej	Brorupvej
Bankehusvej	Brovej
• Stigsnæs Idv. - Maglebyvej	Brydes allé
Barkemosevej	Bukdalsvej
Basnæsvej	Bygaden
Bastholmvej	Bygtoften
Basunvej	Bygvej
Baunehøjvej	Byhøjvej
Baunevej	Bülowsvej
Bavnehøjvej	Byskov Allé
Beethovensvej	Byskov Allé, P-plads
Bekkasinvænget	Byvängen
Bellisvej	Byvej, Holmstrupvej
Benediktevej	Byvej, Skolevej
Bernstengade	Bøgelundevej
Birchnersgade	Bøgevej
Birkehusvej	Bøstrupvej
Birkemosevej	Bådehavnsvej
Birkevangen	Båslundevej
Birkevej	C. A. Olesensvej
Birkevænget	Canadavej
Birkevænget (sidevej)	Cellovej
Bjarkesvej	Ceresvej
Bjarkesvej (sidevej)	Ceresvej 28-30b-32a-32d
Bjærupvej	Columbiavej
Bjørnevænget	Cubavej
Blindekildevej	Dalvang
Blindeport	Danasvej
	Dragesvej



## Klasse IV (fortsat)

Drosselvej	Eriksgade
Dybkær	Esbjergvej
Dyrehaven	Esholtevej
Dyrehavevej	Espevej
Dyrehegnet	Etterbjergvej
Dyrhaugesvej	Europavej
Dævidsrødvej	Eventyrvej
Egebjergvej	Fabriksvej
Egerup Byvej	Fagotvej
Egerupvej	Falkensteenvvej
Egesvinget	Falkevej
Egevej	Falstervej
Egholmvej	Fanøvej
Egøgade	Fasanvænget
Elias Stræde	Fedvej
Ellemosevej	Fejðvej
Ellevej	Fejðvej 1B-9
Elme Alle	Fejðvej 11-23
Elmegårdsvej	Fejðvej 25-31
Elmevej	Fejðvej 2-20
Elmevej	Finlandsvej
• afgr. N mod ø (Skælskør by)	Fiskergade
Elmevej	Fiskerstræde
• afgr. S mod ø (Skælskør by)	Fladskan
Elværksvej	Flakkebjerg Birkevej
Enebærvej	Flakkebjerg Elmevej
Engagervej	Flakkebjerg Hovedgade
Enghaven	Flakkebjerg Møllevej
Enghaven	Flakkebjerg Stationsvej
• afgr. N mod V (Skælskør by)	Floridavej
Enghaven	Flygelvej
• afgr. S mod V (Skælskør by)	Fløjtevej 18-28
Enghavevej	Fornetoftvej
Enghavevej	Fr. Hjortekærstræde
Enghavevej 31-39 79-83	Fr. Jensensstræde
Enghavevej 100-128	Fr. Jensensstræde
Enghavevej 101-117	• ø del (Agersø by)
Enghavevej 119-145	Frankrigsvej (stamvej)
Enghavevej 130-164	Fredensgade
Enghavevej 14-40	Fredensvej
Enghavevej 147-169	Frederiksgade
Enghavevej 42-98	Frederikshøjvej
Enghavevej 42-98 (sidevej)	Frederikslundvej, Sidevej
Enghavevej 85-99	Frejasvej
Enghavevej, Omø	Fresiavænget
Engvangen	Frodesvej
Engvej	Frodesvej 3-11
Enøvej	Frodesvej 19-29
Erdrup Enghave	Frodesvej 35-43
Erdrupvej	Frodesvej 51-61

## Klasse IV (fortsat)

Fruegade	Grønningen
Fruegade 3c-n	Gråstenvej
Frydendalsvej	Guitarvej
Fuglagervej	Gyldenløvesgade
Fuglebakken	Gyvelvej
Fugleholmvej	Gækkelundsvej
Fynsvej	Gækkelundsvej, Sidevej
Fyrvej	Gættebjergvej
Fægangen	Gørtlergade
Færgestræde	Gørtlergade, P-plads
Færøvej	Gårdagervej
Fåborgvej	Gåsekærsvej-Omø
Fårdrup Bakkevej	H. C. Andersensvej (stamvej)
Fårebrovej	Hagbardsvej
Gadekærsbroen	Halkevadvej
Gadekærsvej	Hallingås
Gadekærsvej, Sidevej	Halsebyvej 105-123
Gaden	Halsebyvej 111-121
Gaden	Halsskov Torv
• <i>afgrening S (N for Stignæs)</i>	Halsskov Tværvæg
Gamlevej	Hans Degnstræde
Gammel Strandvej	Hans Tausensgade
Gammelgårdsvej	Hansensvej
Gammelongvej	Hansensvej (sidevej)
Gammellungvej	Harboes Vænge
Gartnerhaven	Harevænget
Gartnervænget	Harrestedvej
Garvergårdsvej	Harrestedvej
Gasekærvej	Hartmannsvej
Gasværksvej	Havnarkaderne
Gedehavevej	Havrebjerg Stationsvej
Gerdrupvej	Havrebjergvej
Gerlev Engvej	Havremarksvej
Ghanavej	Havretoften
Gimlinge Enghave	Havretoften 5-15
Gimlingegade	Havretoften 12-18
Gimlingevej	Havretoften 20-26
Gl. Holbækvej	Havretoften 28-34
Gl. Kongevej	Havretoften 36-42
Glasvej	Havretoften 44-50
Glentevej	Havrevænget
Glænø Skovvej	Haydnsvej
Glænøvej	Hegnet
Gormsvej	Heilmannsvej
Griegsvej	Heimdalsvej
Gryderupvej	Heisesvej
• <i>S sidevej (of. Tinghusvej)</i>	Helenevej
Græsvænget	Helgesvej
Grønager	Helholmvej
Grønlandsvej	Helleholm

### Klasse VI

Hellig Andersvej	Irisvej
Helligkildevej	Islandsvej
Herluf Trollesvej	Japanvej
Herningvej	Jasminvej
Herthalund	Jellingevej
Hesselbyvej	Jellingvej
• <i>afgrening N (Skælskør by)</i>	Jernbjergvej
Hesselhaven	Jernbjergvej, sidevej
Hestehaven	Johannesdalsvej
Hestehavevej	Juelsmindevej
Hestemøllestræde	Jupitervej
Hildursvej	Jyllandsvej
Hirsevej	Jægervej
Hjaltelvej	Jættehøjvej
Hjørnet	Kandestøbergade
Holbergsgade	Kanehøj Møllevvej
Holbergsgade (sidevej)	Karolinevej
Horsekærsvej	Kastanievej
Horsensvej	Kastanievænget
Hostrupsgade	Keldsømadevej
Hovgårdsstræde	Kenyavej
Hovstien	Kikvej
Hovvejen	Kildebakken
Hulhøjvej	Kildebakkevej
Humlevænget	Kildebakkevej, Sidevej
Hunsballevej	Kildegården
Husmandsstræde	Kildehusvej
Husrækken	Kildemarksvej
Hvedevej	Kildevej
Hvidtjørnevej	Kinavej
Hvilebjergvej	Kinavej, Rundkørsel
Hvirvilsvej	Kindertofte Skolevej
Hybenvej	Kirkegårdsstien
Hyllerupvej	Kirkepladsen
Hyllestedvej	Kirkestræde
Hylleåsen	Kirkevej
Hyvingevej	Kirkevænget
Højbjergvej	Kirkevænget, Sidevej
Højen	Kirsebærvej
Hønagervej	Kjærvej
Håndværkervej	Kjærvej 73-91
Håndværkervænget	Kjærvej 93-111
Idagårds Alle	Kjærvej 113-131
Indelukket	Kjærvej (sidevej)
Industrivej	Klarinetvej
Industrivej	Klarskovvej
• <i>afgr. ø mod ø (Skælskør by)</i>	Klavervej
Industrivej 9-21	Klingeberg
Industrivej 1-23	Klokkestøbergade
Industrivej nr. 4-10	Kløvervej

## Klasse IV (fortsat)

Knivkærvej	Lindevej
Kokkehusvej	Lodagervej
Koldekildevej	Lodshusvej
Koldingvej	Lodsvej
Konge-Åsen	Lokesvej
• 1. afgang mod N	Lollandsvej
• 1. afgang mod S	Lucernevej
• 2. afgang mod N	Lumbyesvej
• 2. afgang mod S	Lundby Byvej
• 3. afgang mod N	Lundbyvej
• 3. afgang mod S	Lundbæksvej
• 4. afgang mod S	Lundsgårdsvej
Kongstedparken (stamvej)	Lundstorpvej
Kongstedvej	Lygtebakken
Kornvej	Lygtevej
Korshøjvej	Lykkenshåbvej
Korsvej	Lyshøj
Korsør Lystskov	Lyshøjvej
Korsør Lystskov Klarskovgård	Lyshøjvej (fra broen)
Kragekær	Lyøvej
Kragemosevej	Lærkevej
Kragevej	Læsøvej
Kristinelundsvej	Løvsangervej
Krogen	Madevejen
Krogsagervej	Maglebjergvej
Krogvej	Magleby Ravnemark
Kruusesvej	Magleby Ravnemark
Kuhlausvej	• Afgr. fra Ø mod V
Kulgårdsvej	Maglehaven
Kvægtorvsvej	Maglehaven
Kærebjergvej	• sidevej m SV (Skælskør by)
Kærrebjergvej	Magleøgade
Kærsangervej	Magnolievej
Kærvej	Malivej
Købmagergade	Mandøvej
Langlandsvej	Marbæksvej
Langelinie	Margrethevej
Langes gård	Mariannevej
Langøre	Marie Kirkegårdsvej
Liljevænget	Marielund
Lille Egedevej	Marievej
Lille Strandvej	Marievænget
Lille Strandvej Tværvæg	Markvejen
Lillegade	Marokkovej
Lillemadevej, Agersø	Marsvej
Lillevangsparken	Matildevej
Lillevangsparken 1-15	Merkurvej
Lillevangsparken 17-31	Mexicovej
Lillevangsvej	Mindeshovedvej
Linde Allé	Mindevej

### Klasse IV

Montanavej	• <i>afgrening mod N(7.vej fra V)</i>
Mosevangen	Nytorv
Mosevej	Nyvangsvej
Mosevænget	Nyvvej
Motalavej	Næblerødvej
Mozartsvej	Næsbyvej
Munkebakken	Nøddebovej
Munkebakken (sidevej)	Nøddevej
Munkestien	Nørregade
Mærskvejen	Nørrevangstorvet
Møllebakken	Nørrevangstorvet, P-plads
Møllegårdsvej	Nørrevangstorvet (sidevej)
Møllekrogen	Nørrevoldgade
Møllesøvej	Nørreås
Mølletofte	Nørreås 12-18
Mølletofte (sidevej)	Obelsvej
Møllevej	Obovej
Møllevænget	Odensevej
Møntmestergade	Odinsvej
Mågevej	Odinsvej 1-7
Nansensgade	Odinsvej 9-15
Nattergalevej	Oehenschlægersgade
Neble Lyngvej	Oklahomavej
Neblevej	Oksebrovej 3-5
Nevadavej	Olstrupvej
Nic.Rumps Vej	Olufsgade
Niels Jensensvej	Omø Havnevej
Nigeriavej	Omøvej
Norbrinken	Orgelvej
Nordborgvej	Orionvej
Nordskovvej 4-8	Ormeslevvej
Nordtofte	Overdrevsvej
Nordvangsvej	Pantholm
Nordvej	Parcelgårdsvej
Noret	Parkvej
Norgesvej	Parkvænget
Norstien	Paukevej
Norvej	Pederstræde
Norvænget	Pibervejen
Ny Stottsvej	Pilagervej
Nykobbelvej	Pilegårdsvej
Nykobbelvej (sidevej)	Pilegårdsvej, Sidevej
Nyrupvej	Pilevej
Nysøgård	Pistolstræde
• <i>afgrening mod N(1.vej fra V)</i>	Platanvej
• <i>afgrening mod N(2.vej fra V)</i>	Poppelstræde
• <i>afgrening mod N(3.vej fra V)</i>	Prinsessevej
• <i>afgrening mod N(4.vej fra V)</i>	Priorgade
• <i>afgrening mod N(5.vej fra V)</i>	Præstebakken
• <i>afgrening mod N(6.vej fra V)</i>	Præstemarken

## Klasse IV (fortsat)

Præstemarksvej	Sct. Pedersgade
Præstestræde	Sct. Pedersgade (sidevej)
Præstevænget	Sct. Gertruds Stræde
Ravnebjergvej	Sejerøvej
Ravnemarksvej	Senegalvej
Remisevej	Servicevej
Rensevej	Sevedøvej
Revet	Sibberupvej
Revvej	Sidevej
Ribevej	Signesvej
Ribisvej	Sigurdsvej
Ribsvej	Siriusvej
Ringkøbingvej	Sjællandsvej
Risvænget	Skafteløvvej
Roarsvej	Skalsbjergvej
Rolfsvej	Skellet
Rolighedsvej	Skjernvej
Romsøvej	Skjoldsvej
Rosenstræde	Skolebakken
Rosenvvej	Skolebakken
Rosenvænget	• <i>S a f g r e n i n g ( B i s s e r u p b y )</i>
Rosted Skovvej	Skoleledet
Rostedvej	Skoletoften
Rugvej	Skolevangen
Rugvænget	Skolevej
Rugvænget, Sidevej	Skovbrinken
Rylevej	Skovbrinken 2-26
Rytterstaldstræde	Skovbrinken 30-48
Rødeledsvej	Skovbrøndvej
Rødhøjvej	Skovduevænget
Rødkildevej	Skovmosevej
Rødkullevej	Skovridergårdsvej
Rødkælkevej	Skovsødal
Rømøparken	Skovsøvej
Rønne Alle	Skovsøvej nr. 13B-15
Rønnebærvej	Skovsøviadukten (sidevej)
Rønnebærvej nr.6-10 og 9-13	Skovsøviadukten (stamvej)
Rønnesholm	Skovvejen
Rønnesholm nr. 24-44	Skovåsen
Rørsangervej	Skovåsen 14-62
Råbjergvej	Skrænten
Rådyrvænget	Skrænten (sidevej)
Sagavej	• <i>m o d S ( S k æ l s k ø r b y )</i>
Saksofonvej	Skytteengen 1-59
Samsøvej	Skælskør Landevej
Sandagergårdsvej	Slagelsevej 20-24
Sandbjergvej	• <i>F l a k k e b j e r g – H a r r e s t e d</i>
Schubertsvej	Slagterivej
Sct. Jørgensgade	Slots Bjergbyvej
Sct. Mikkelsgade	Slotsvænget

## Klasse IV (fortsat)

Slottensgade	Søbatteriet
Sludstrupvej	Søbrinken
Smedelodden	Søbrinken 3-19
Smedestræde	Søbrinken 21-35
Smedevangen	Søgårdsvej
Smedevej	Søholmparken, adgangsvej
Smeltekærsvej/Omø	Søholmparken (stamvej 1-43)
Snakagervej	Søholmparken (stamvej 38-77)
Sneppevænget	Søholmparken 1 - 7
Snerlevej 1-14	Søholmparken 9 -15
Snerlevej 27+13 18-8	Søholmparken 17-23
Sofievej	Søholmparken 25-31
Solbakken	Søholmparken 33-39
Solbærvej	Søholmparken 45-51
Solsortvej	Søholmparken 53-59
Solvænget	Søholmparken 61-67
Somaliavej	Søholmparken 69-75
Spejdervænget	Søholmparken 2 - 6
Sprogøvej	Søholmparken 8 -20
Spurvevej	Søholmparken 22-36
Spydagervej	Søholmparken 26-30A
Stationsvej	Søholmparken 44-50
Stegersetvej	Søholmparken 52-58
Stendyssevej	Søhusevej
Stengelshøjvej	Sønderborgvej
Stenmaglebjergvej	Søndermarken
Stenrøjlervej	Søndervang
Stensbjergvej	Sønderås
Stenvangen	Sønderås 65-75
Stillinge Strandvej	Sørby Parkvej
Stjernebakken	Sørbylillevej
Storebæltvej	Sørbymagle Mose
Storegade	Søskæret
Stottsvej	Søvej
Strandalle	Søvænget
Strandlyst	Tanzaniavej
Strandparken	Teglparken
Strandstræde	Teglparken 4-16
Strandvej	Teglparken 5-12
Stude Enghave	Teglværksvej
Studevej	Teknikvej
Stærremarksvej	Ternevej
Suhrsvvej	Texasvej
Svalevej	Thersvej
Svanevej	Thiesens Allé
Svanetorvet	Thorsvej
Svendsgade	Thorvaldsensvej
Svenstrup Strandvej	Thygesvej
Syrenvej	Thyrasvej
Syrenvænget	Tidsebjergvej

**Klasse IV (fortsat)**

Tidsebjergvej 8-14	Valmuevej 31
Tidsebjergvej 21-27	Vandmøllevej
Tinghusvej	Vandmøllevej (sidevej)
Tingstien	Vandtårnsvej
Tjærebyvej 1-13	Vandværksvej
Tjørneholmvej	Vardevej
Tjørnevej	Vardevej (sidevej)
Tjørnevænget	Ved Lunden
Tjørnevænget 25-39	Vedbynørre huse
Tjørnevænget 41-53	Vedbynørrevej
Tjørnevænget 57-67	Vedskølle Skovvej
Toften	Vedsøvej
• <i>afgrening mod N(1. vej fra V)</i>	Vegavej
• <i>afgrening mod N(2. vej fra V)</i>	Vejlagervej
• <i>afgrening mod N(3. vej fra V)</i>	Vejlevej
Toftevej	Vejsager
Toftevej (sidevej)	Vejsager 1-47
Toftevænget	Vejsager 1-47 (sidevej)
Tommedyssevej	Venslev Enghavevej
Tordenskjoldsgade	Venusvej
Torpevej	Verdisvej
Torvegade (sidevej)	Vermundsvej
Torvet	Vestensøvej
Tovesvej	Vester Bøgebjergvej
Tranderupvej	Vestergårdsvej
Trelleborg Alle	Vesterhaven
Triangelvej	Vestermarken
Trommevej	Vestermarksvej
Trompetvej	Vestervang
Tronagervej	Viaduktvej
Tubavej	Viaduktvej
Tunøvej	Vibevej
Tværgade	Viekærsvej, Omø
Tværvej	Vindagergårdsvej
Tystoftehusevej	Vinkelvej
Tyvelse Byvej	Violinvej
Tyvelsevej	Violvej
Tyvsbjergvej	Violvej 2-26
Tøndervej	Violvej 28-58
Tårsgårdsvej	Violvej 60-74
Udsigten	Violvej 76-94
Uffesvej	Violvej 96-126
Ugandavej	Violvej 128-156
Valby Engvej	Violvej 158-190
Valdemarsgade	Violvej 194-234
Valdemarskildevej	Visbjergvej
Valmuevej	Volden
Valmuevej 2-12	Volden (sidevej)
Valmuevej 14-26	Vollerup Gårde
Valmuevej 28-42	Vrangsbjergvej



**Klasse IV (fortsat)**

Vulcanvej	Ørnevej
Vænget	Ørslev Kirkevej
Vænget (sidevej mod S)	Øster Bøgebjergvej
Værftet	Østerbakken
Værkstedsvej	Østergade
Wagnersvej	Østerhovedvej
Weysesvej	Østermarksvej
Willemoesvej	Østervej
Willemoesvej nr. 15A-15B	Østerås
Wormsvej	Øvej
Ydunsvej	Åbenråvej
Ydunvej 3-7	Ådalen
Æblehaven	Ådalen (sidevej)
Ægirsvej	Aakjærsgade
Ærøvej	Ålandsvej
Øllemosevej	Åmarken
Øllemosevej	Årslev Engvej
Ørevej	Årslev Engvej (sidevej)

**D.1.2 Private fællesveje****I byzone mv.:**

Der er **fritaget** for de i punkt 4.1 beskrevne pligter: **INGEN**





**På landet:**

Der er **pålagt** den i punkt 4.1 beskrevne pligter: **INGEN**

## BILAG D2. OVERSIGTSKORT STIER MV. OG LINK TIL DETAILKORT

### D.2.1 Kommunale stier

Stier markeres med følgende farver for vinterstiklasser:

Klasse I. Primære hovedstier:	
Klasse II. Øvrige hovedstier:	
Klasse III. Lokale stier mv.:	
Klasse IV. Øvrige stier:	

Offentlige stier som fremgår af kommunens stifortegnelse og som er befæstet med fast belægning; asfalt, fliser, betonsten m.m. indgår i vintertjenesten som Vinterstiklasse II.

Der foretages ikke snerydning og glatførebekæmpelse på stier med løse belægnings; grus, sten o.l.

### D.2.2 Private fællestier

I byzone mv.:

Der er **fritaget** for de i punkt 4.1 beskrevne pligter: **INGEN**

## BILAG F. PRINCIPPER FOR GRUNDEJERS PLIGTER

Hvor grundejeren ikke har direkte adgang til fortov og sti, påhviler pligten kun grundejeren, såfremt:

- arealet ligger i ubrudt forlængelse af en adgang til ejendommen (fx ved en ejendom beliggende på en hjørnegrund)
- ejeren efter ansøgning har fået tilladelse til at etablere en adgang.

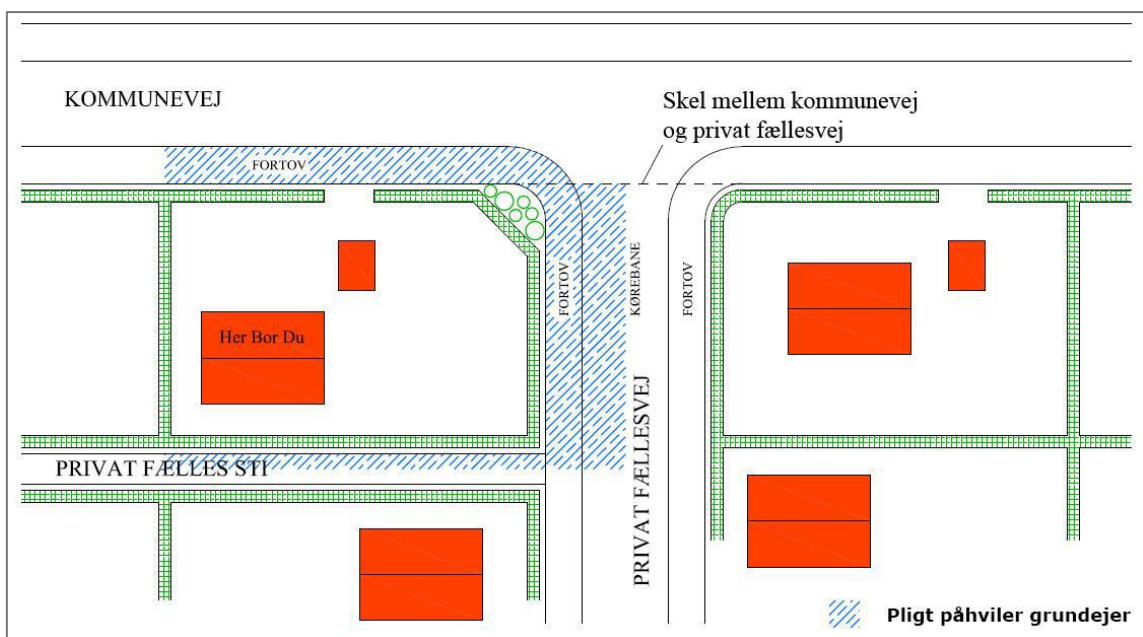
Det forudsættes for de følgende eksempler, at der er tale om byer og bymæssige områder, samt at ejerne ikke efter ansøgning har fået tilladelse til at etablere supplerende adgange.



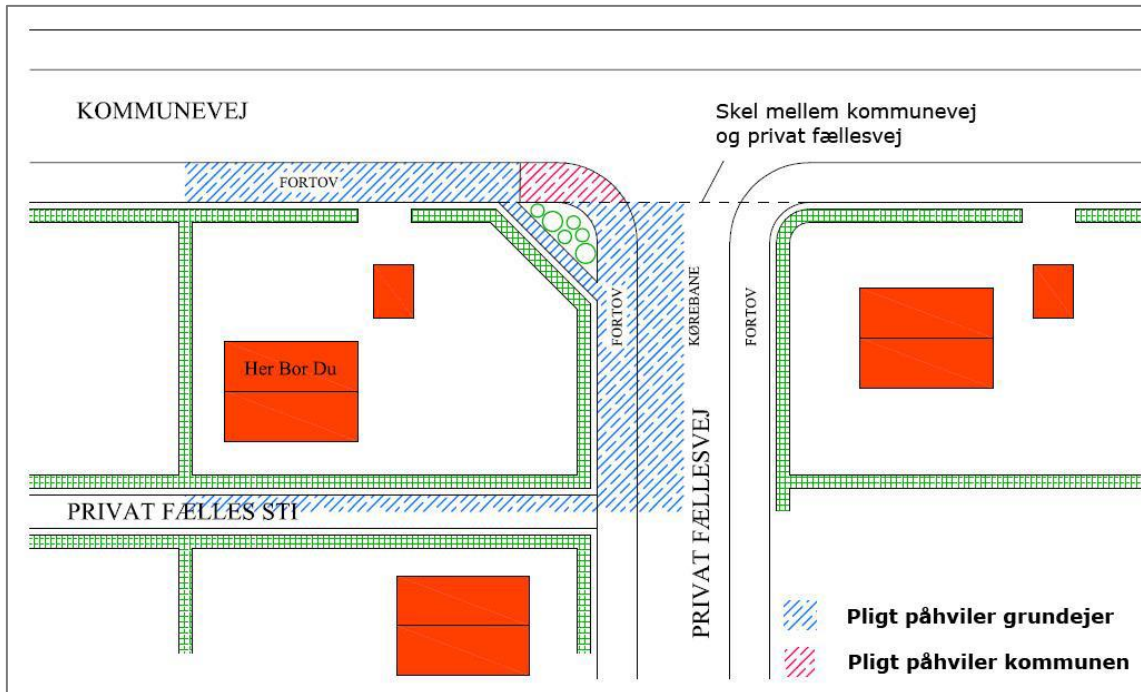
Figur 1, Hjørnegrund grænsende til 3 kommuneveje med fortov. Grundejer kan pålægges pligten på alle sider, da de ligger i ubrudt forlængelse af en adgang til ejendommen.



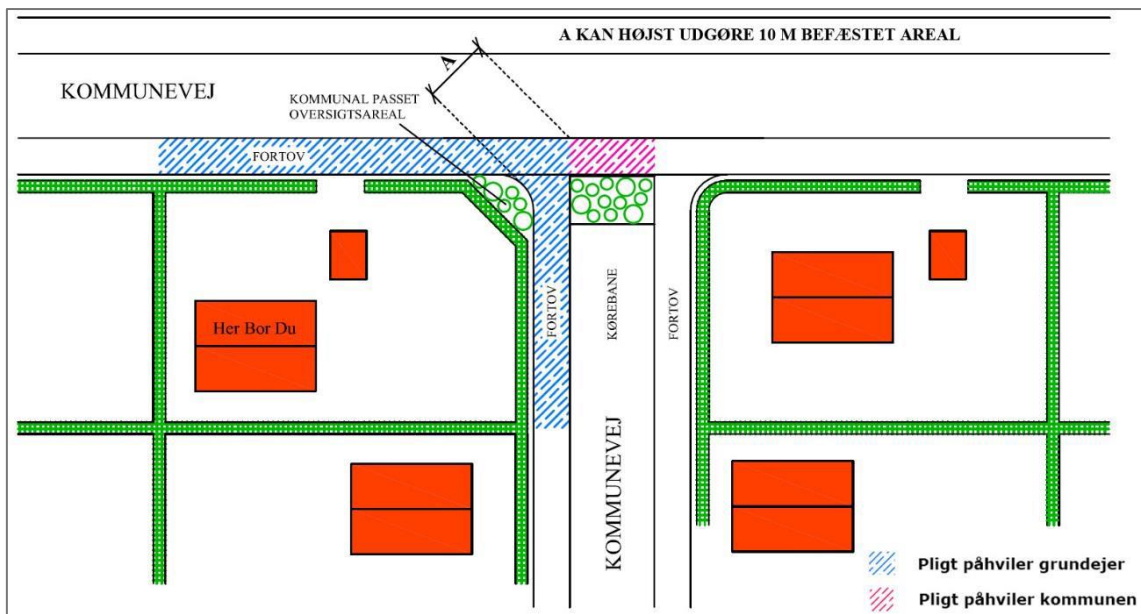
Figur 2, Hjørnegrund - som figur 1 - hvor pligten kan pålægges grundejeren på alle sider. Her kan grundejeren dog ikke pålægges pligten rundt om oversigtsarealet, da det ikke er nærmest beliggende ejendommen.



Figur 3, Hjørnegrund med adgang til kommunevej samt grænser til privat fællesvej hhv. -sti. Pligten kan i dette tilfælde pålægges grundejeren for det kommunale fortovej. Tilsvarende kan pligten pålægges for den private fællesvej hhv. -sti for den del af vejen/stien, der ligger nærmest ejendommen, jf. afsnit 4.

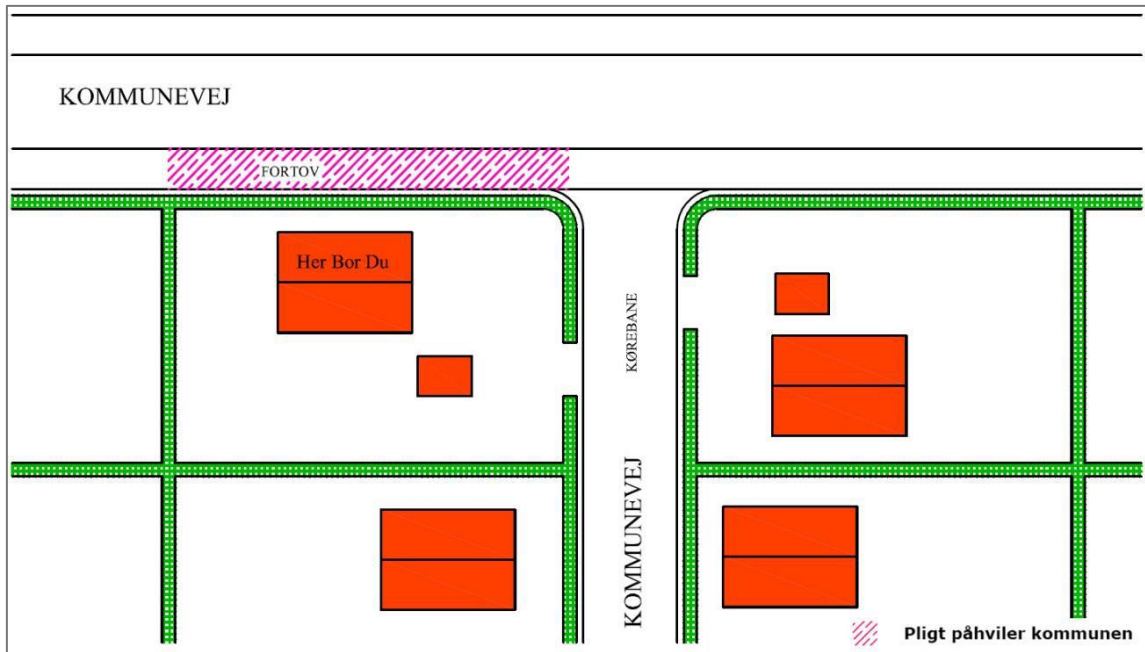


Figur 4, Hjørnegrund som figur 3. Her kan pligten dog ikke pålægges grundejeren for den del af det offentlige fortov, som ikke er beliggende nærmest ejendommen.

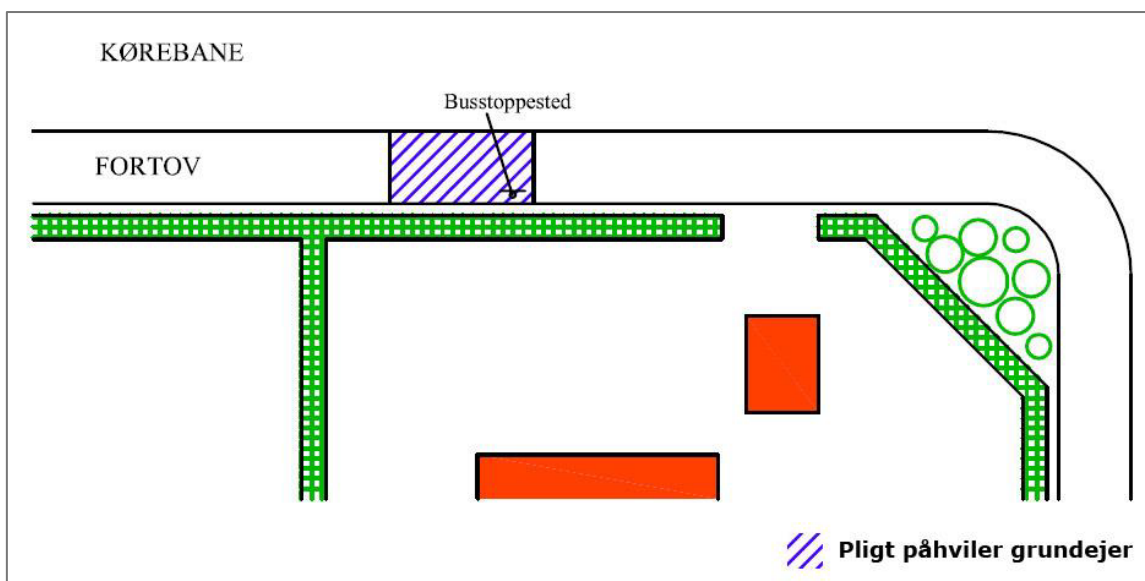


Figur 5, Hjørnegrund med grænser til 2 kommuneveje, hvor sidevejen er lukket fx med beplantning eller skilt. Fortovet går forbi lukningen, og pligten for fortovet forbi denne kan ikke pålægges grundejeren.

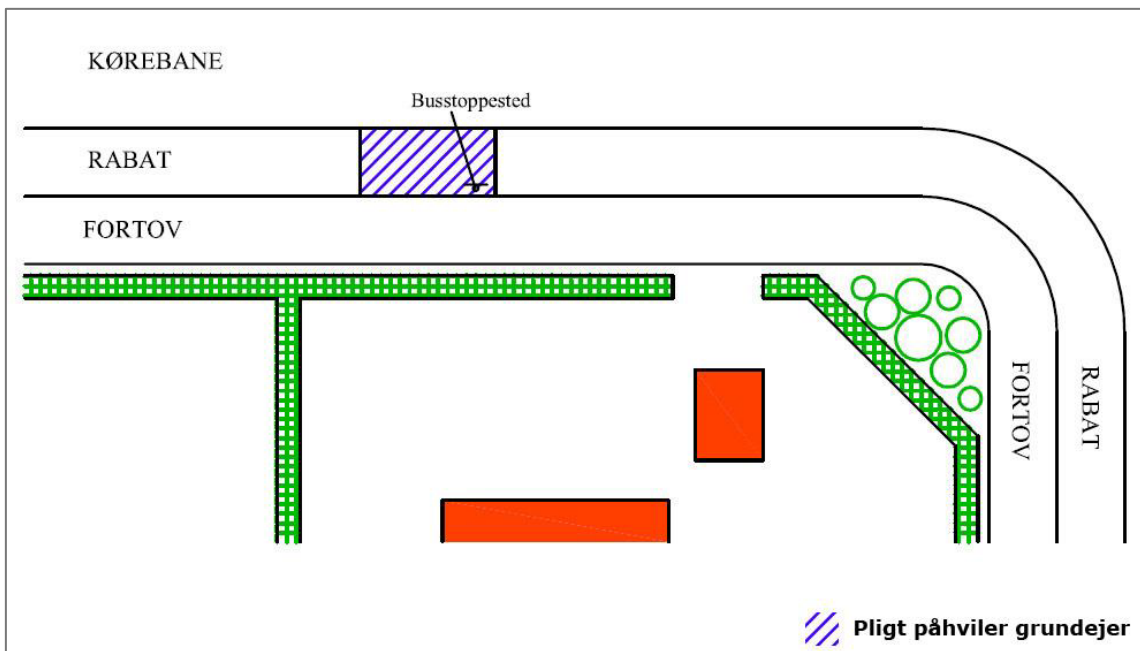




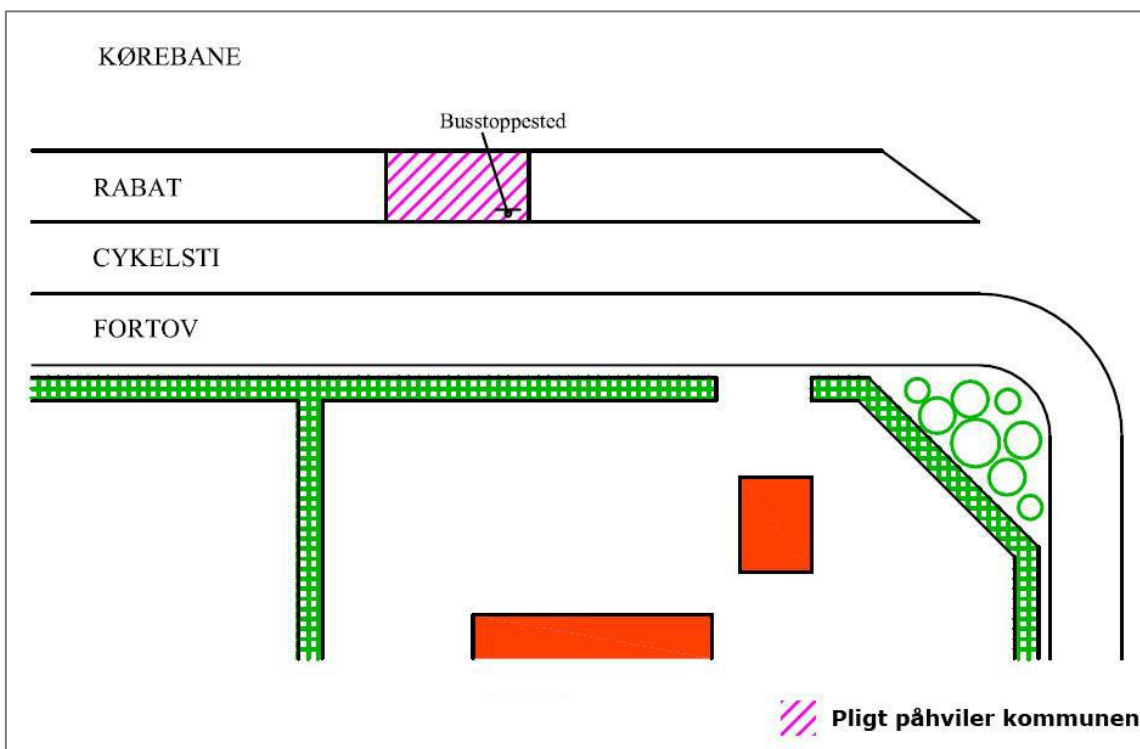
Figur 8, Da grundejerens adgang er til en kommunevej uden fortov, kan pligten for fortovet på vejen uden adgang ikke pålægges grundejeren, da dette ikke ligger i ubrudt forlængelse af en adgang.



Figur 9, Busstoppested, hvor busperron er en del af fortovet.



Figur 10, Busstoppested med særskilt busperron i forbindelse med fortov.



Figur 11, Busstoppested med særskilt busperron mellem cykelsti og kørebane.



## BILAG E. DEFINITIONER

### **Byer og bymæssige områder**

Defineres i [Lov om offentlige veje](#), § 3, som:

”Københavns Kommune og de områder, der efter lov om planlægning er byzone eller sommerhusområde, samt nærmere afgrænsede områder i landzone, som kommunalbestyrelsen har besluttet at administrere efter byreglerne, jf. §§ 25-86 i lov om private fællesveje.”

Anvendes bl.a. til definition af områder, inden for hvilke man kan pålægge grundejere at snerydde, glatførebekæmpe og renholde offentlig fortov og sti ud for ejendommen, jf.

[Lov om offentlige veje](#), § 64.

### **Byreglerne**

Regler der finder anvendelse i områder der er byzone og i sommerhusområder, jf. lov om planlægning. Kan jf. ovenstående - efter beslutning i kommunalbestyrelsen - også finde anvendelse i afgrænsede områder i landzonen. Byreglerne fremgår af afsnit III i [Lov om private fællesveje](#).

### **Byzone**

Hele landet er opdelt i byzone, sommerhusområder og landzoner. Yderligere definition fremgår af [Lov om planlægning](#), § 34.

### **Cykelsti**

Sti langs vej eller i egen tracé beregnet for cykeltrafik og normalt ikke registreringspligtige knallerter og adskilt fra eventuel kørebane og fortov ved rabat eller kantsten.

### **Fortov**

Del af en vej bestemt for fodgængere og adskilt fra kørebane og eventuel cykelsti.

### **"Fortov og sti"**

I forhold til [Lov om offentlige veje](#), kapitel 8, Snerydning, glatførebekæmpelse og renholdelse, Grundejernes forpligtelser (§ 64) sidestilles færdselsarealer, der primært er bestemt for gående færdsel, med "fortov og sti".

### **Færdselsareal**

Areal i færdigvejsoverfladen bestemt for færdsel. Består typisk af kørebane, cykelsti samt fortov og sti.

### **Glatførebekæmpelse**

Udsprengning af glatførebekæmpelsesmidler, enten som forebyggelse af glat føre (præventiv saltning, se denne), eller for at forbedre friktionen på færdselsarealer, der er blevet glatte (fx grusning).

### **Gågade**

Færdselsareal forbeholdt fodgængere. Kørende trafik kan være tilladt på nærmere bestemte betingelser.

**Kommunen**

I denne forbindelse anvendes kommunen som fælles betegnelse kommunalbestyrelsen som vejmyndighed.

**Kommunevej**

Offentlig vej(e) for hvilken kommunalbestyrelsen er vejmyndighed.

**Kørebane**

Den del af vejen, der er bestemt for kørende, herunder dog ikke cykelsti og cykelbane.

**Landzone**

Hele landet er opdelt i byzone, sommerhusområder og landzoner. Yderligere definition fremgår af [Lov om planlægning](#), § 34.

**Offentlige stier**

Defineres i henhold til [lov om offentlige veje](#) som:

"Færdselsarealer, der administreres af stat eller kommune efter denne lov med de tillempler, som de særlige forhold for stier tilsiger. En offentlig sti er fortrinsvis forbeholdt gående, cyklende og ridende færdsel og udgør ikke en del af en offentlig vej."

**Offentlige veje**

Defineres i henhold til [lov om offentlige veje](#) som:

"Vej, gader, broer og pladser, der er åbne for almindelig færdsel, og som administreres af stat eller kommune efter denne lov. De offentlige veje inddeles i statsveje og kommuneveje." Adskiller sig fra færdselslovens definition.

**Privat fællesvej**

Vej, gade, bro eller plads, der ikke er en offentlig vej, og som fungerer som færdselsareal for anden ejendom end den ejendom, som færdselsarealet ligger på, når ejendommene ikke har samme ejer.

**Privat vej**

Vej, gade, bro eller plads der ikke opfylder betingelserne for at være offentlig vej eller privat fællesvej.

**Præventiv saltning**

Udsprengning af tømiddel (typisk vejsalt) for at forebygge at glat føre opstår.

**Servicemål og metoder**

Angiver målet for det tilstræbte serviceniveau, samt metoder for opfyldelse, der knytter sig til de enkelte vintervej- hhv. stiklasser, jf. bilag A og B.

**Sommerhusområde**

Hele landet er opdelt i byzone, sommerhusområder og landzoner. Yderligere definition fremgår af [Lov om planlægning](#), § 34.

**Sti**

Færdselsareal, som fortrinsvis er forbeholdt gående, cyklende eller ridende færdsel, jf. dog "Fortov og sti" (se ovenfor).

### **Vej**

Særligt udformede offentlige eller private strækninger med jævn og normalt befæstet overflade til at gå eller køre på.

### **Vejmyndighed**

Begreb for den administrative myndighed for vejene. Kommunalbestyrelsen er vejmyndighed for kommunevejene, Transportministeren er vejmyndighed for statsvejene, hvor administrationen er henlagt til Vejdirektoratet.

Begrebet kan ligeledes anvendes om kommunalbestyrelsen som forvaltningsmyndighed for private fællesveje og stier.

### **Vintervej- hhv. stiklasser**

Begrebet anvendes her ved opdeling af vejnettet i forskellige klasser, for angivelse af hvilket "servicemål og metoder" (se denne) for snerydning og glatførebekæmpelse, der knytter sig til de enkelte veje (se endvidere bilag A og B).



Dahlsvej 3  
4220 Korsør  
Telefon 58573600

[teknik@slagelse.dk](mailto:teknik@slagelse.dk)  
[slagelse.dk](http://slagelse.dk)

VELKOMMEN