

Plan og Erhvervsudvikling
April 2014

Plan
Maj 2024



FORSLAG
Lokalplan nr. 1121A
Tillæg nr. 5 til
Slagelse Kommuneplan 2013
Cirkus Arena

Hvad er en lokalplan?

HVAD ER EN LOKALPLAN ?

Lokalplaner skal sikre den fremtidige udvikling i et område samt give borgerne og byrådet mulighed for at vurdere konkrete tiltag i sammenhæng med planlægningen som helhed.

I en lokalplan fastsætter byrådet bestemmelser for, hvordan arealer, nye bygninger, beplantning, veje, stier osv. skal placeres og udformes inden for et bestemt område.

HVORNÅR KAN/SKAL DER UDARBEJDES EN LOKALPLAN?

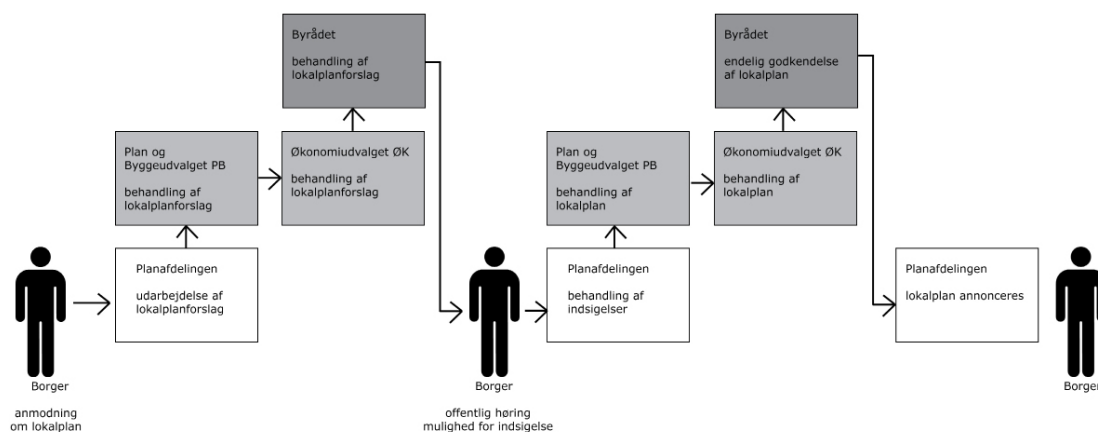
Der skal udarbejdes en lokalplan, før der udføres større anlægs- eller byggearbejder, eller når det er nødvendigt for at sikre kommuneplanens gennemførelse.

Byrådet kan udarbejde en lokalplan, når det skønnes nødvendigt af andre hensyn.

HVEM HENVENDER MAN SIG TIL NÅR MAN ØNSKER AT DER SKAL UDARBEJDES EN LOKALPLAN?

Når der ønskes opført et større byggeri eller ændret på anvendelsen af en eller flere ejendomme, indledes der først drøftelser med Planlægning.

Når behovet for en lokalplan er afklaret, og der er opnået enighed om et projekt, forelægges sagen for Plan- og Byggeudvalget i form af en redegørelse af byggeønske. Plan- og Byggeudvalget afgør om behandlingen af lokalplanen skal sættes i gang. Herefter bliver den forhandlede lokalplan behandlet i hhv. Økonomiudvalget og Byrådet.



HVORDAN ER EN LOKALPLAN OPBYGGET?

- **Redegørelse**
Baggrunden og formålet med lokalplanen beskrives, og der fortælles om lokalplanens indhold. Herudover redegøres der bl.a. også for de miljømæssige forhold, om hvordan lokalplanen forholder sig til anden planlægning, og om gennemførelse af lokalplanen kræver tilladelser eller dispensation fra andre myndigheder.
- **Planbestemmelser**
Er de bindende bestemmelser for områdets fremtidige anvendelse.
- **Matrikelkort**
Viser afgrænsningen af pågældende område i forhold til skel.
- **Arealanvendelseskort**
Viser hvordan området er disponeret. Kortet hænger sammen med lokalplanbestemmelserne og er bindende.
- **Illustrationsskitse**
Viser eksempel på, hvordan bebyggelse og anlæg kan se ud. Illustrationsskitzen er til vejledning og inspiration og er derfor ikke bindende.

Offentliggørelse



Offentlig fremlæggelse:
Lokalplanforslaget har været fremlagt i offentlig høring i perioden fra den 21.12.2013 til den 22.02.2014.

Forslag til lokalplan nr. 1121A fremlægges i offentlig høring i perioden fra den 31. maj 2024 til den 28. juni 2024.



Indholdsfortegnelse

INDHOLD

Offentliggørelse	3
Lokalplanændring	6
Formål og omfang	6
Offentlig høring	6
Redegørelse	7
Indledning	7
Forhold til anden planlægning	8
Kommuneplan 2013-2024	8
Lokalplan	9
Miljøforhold	10
Tilladelse og dispensationer fra andre myndigheder	12
Forsyningsforhold	12
Eksisterende forhold	13
Lokalplanens retsvirkninger	15
Kortbilag nr. 1 - Matrikelkort	17
Bestemmelser	18
§ 1 Lokalplanens formål	18
§ 2 Område og zonestatus	18
§ 3 Områdets anvendelse	18
§ 4 Udstykning	18
§ 5 Vej-, sti- og parkeringsforhold	18
§ 6 Bebyggelsens omfang og placering	19
§ 7 Bebyggelsens ydre fremtræden	19
§ 8 Ubebyggede arealer	19
§ 9 Forudsætning for ibrugtagning af ny bebyggelse	20
§ 10 Ophævelse af servitutter og lokalplaner	20
Vedtagelsespåtegning	21
Kortbilag nr. 2 - Arealanvendelseskort	23
Kortbilag nr. 3 - Arealanvendelseskort	25
Kortbilag nr. 4 - Eksisterende bygninger	27
Bilag 1 - Egnskarakteristiske træer og buske	28
Tillæg nr. 5 til Slagelse Kommuneplan 2013	29
Gældende rammebestemmelser	30
Nye rammebestemmelser	30
Vedtagelsespåtegning	31

Lokalplanændring

Formål og omfang

Lokalplan nr. 1121A er en ændring af Lokalplan nr. 1121. Formålet med ændringen af lokalplanen er at tilføje, at ejendommen kan anvendes til landbrug og maskinstation for landbrugsmaskiner indenfor eksisterende bygninger.

Lokalplanændringen præciserer ligeledes at beboelsesenheder skal være tilknyttet erhverv på ejendommen. Denne bestemmelse præciseres for at fastslå, at de beboelsesenheder, som muliggøres af lokalplanen, er et udtryk for Cirkus Arenas behov for beboelse til personale.

Der er i lokalplanen tilføjet nye bestemmelser under § 1 og § 3. Tilføjelserne er markeret med rødt og vedrører områdets anvendelse.

§ 1, stk. 5 er med ændringen af lokalplanen blevet tilføjet Lokalplan nr. 1121A. Nedenfor er den nye bestemmelse gengivet, som den står i Lokalplan nr. 1121A.

'1.5 at muliggøre anvendelse af ejendommen til landbrug og maskinstation for landbrugsmaskiner indenfor eksisterende bygninger.'

§ 3, stk. 4 er med ændringen af lokalplanen blevet tilføjet Lokalplan nr. 1121A. Nedenfor er den nye bestemmelse gengivet, som den står i Lokalplan nr. 1121A.

'3.4 Beboelsesenheder skal være tilknyttet erhverv på ejendommen.

§ 3, stk. 5 er med ændringen af lokalplanen blevet tilføjet Lokalplan nr. 1121A. Nedenfor er den nye bestemmelse gengivet, som den står i Lokalplan nr. 1121A.

'3.5 Området må derudover anvendes til landbrug og maskinstation for landbrugsmaskiner indenfor eksisterende bygninger.'

Miljøvurdering

Slagelse Kommune har foretaget en screening af Lokalplan 1121A – Cirkus Arena – og har vurderet, at der ikke skal gennemføres en miljøvurdering af planforslaget. Afgørelsen begrundes med, at der kun forekommer mindre ændringer i den eksisterende lokalplan, som består af et mindre område, og at der samlet set ikke vurderes at forekomme en væsentlig indvirkning på miljøet.

Miljøvurderingen af lokalplan nr. 1121 er fjernet fra lokalplan nr. 1121A.

Indledning

Byrådet vedtog den 25. marts 2008 Lokalplan 1005 – Cirkus Arena, Årslevvej.

Byrådet har i 2013 besluttet at udarbejde en ny lokalplan for området med henblik på at sikre grundlag for en række anvendelsesmuligheder.

Der gælder:

- Mulighed for opstilling af et cirkustelt i gårdrummet med en højde af ca. 12 meter.
- Mulighed for opstilling af op til 25 beboelsesvogne inden for et afgrænset område.
- Mulighed for særarrangementer med op til 1400 gæster.

Den nye lokalplan fastlægger, som i den gældende lokalplan, en hovedstrukturplan for hele Arenas område langs Årslevvej. Der fastlægges byggefeltet til 3 nye haller og en ny bolig.

Hallerne skal placeres i tilknytning til de eksisterende i den vestlige del af området, således at der dannes et sammenhængende kompleks og et stort attraktivt gårdrum. Centralt i gårdrummet kan der i sommerperioden opsættes et cirkustelt.

Bygningerne skal opføres med hvide facader og sorte tage, således at de udgør en homogen enhed og fremtræder afdæmpet i forhold til det omkringliggende landskab. Der er langs Årslevvej etableret en afskærmende beplantning. Fra Sandagergårdsvej og ind mod Årslev by skal der etableres en højstammet beplantning. Gårdrummet mellem hallerne ønskes ligeledes strammet op med en opstammet beplantning.

Den overordnede idé med Arena Cirkusland er, at give publikum mulighed for at opleve cirkusrelaterede aktiviteter på ejendommen, hvor Cirkus Arenas vognpark og materiel opmagasineres sammen med deres cirkusdyr.

Beliggenhed

Lokalplanområdet er beliggende lige vest for landsbyen Årslev. Det er et langstrakt område langs Årslevvej, hvor bebyggelsen er koncentreret i den vestlige del af området.

Areal

Det samlede grundareal er på 108 641 m².



Redegørelse

Redegørelse

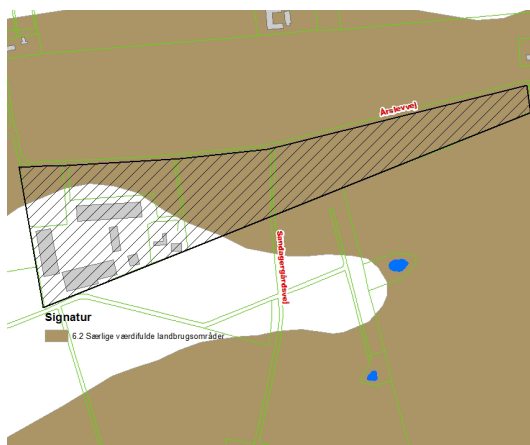
Forhold til anden planlægning

Kommuneplan 2013-2024

Kommuneplanens retningslinjer

Særlig værdifulde landbrugsområder

Lokalplanområdet er delvist omfattet af udpegningen "Særlig værdifulde landbrugsområder" og er således delvist omfattet af retningslinjer for "Særlig værdifulde landbrugsområder" - retningslinje 6.2.



Arealer, der anvendes til landbrugsdrift skal i størst muligt omfang friholdes for andre aktiviteter. Ved inddragelse af landbrugsarealer til ikke jordbrugsmæssige formål, bør arealforbruget begrænses mest muligt, især inden for de særligt værdifulde landskabsområder.

Ved inddragelse af landbrugsjord til byvækst, tekniske anlæg samt ferie- og fritidsformål skal der i videst muligt omfang tages hensyn til de berørte landbrugsejendommers struktur- og arronderingsforhold samt til arealbehov, investeringsniveau og mulighederne for jordfordeling.

Ved opførelse af nye miljøfølsomme bebyggelser, rekreative områder, udlægning af byzoner mm. skal der sikres en passende afstand til eksisterende landbrug, så lugtgenekriterierne ikke strammes i forhold til de allerede eksisterende afstande.

Den påtænkte anvendelse vurderes ikke at være i konflikt med retningslinjerne for Særlig værdifulde landbrugsområder.

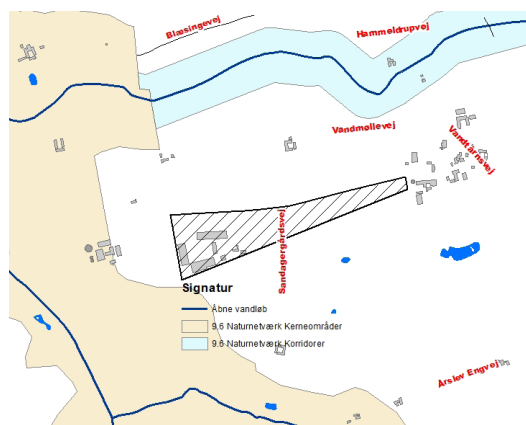
Landskab

Lokalplanområdet er beliggende inden for landskabsudpegningen "Landbrugsflade" med det strategiske mål: Vedligehold og er således omfattet af retningslinje 9.4.11. På landbrugsflade kan beplantes, etableres nødvendig bebyggelse og anlæg under hensyntagen til det omgivne landskab samt landbrugets udviklingsmuligheder og arronderingsforhold. Byggeri skal som udgangspunkt tilpasses landskabets nøglekarakter og den lokale byggeskik.

Nord, syd og vest for lokalplanområdet er der en landskabsudpegning omkring Tude Å og Skovsø-Gudum Å som er udlaget som beskyttet ådal. Denne landskabsudpegning berører ikke lokalplanområdet.

Naturnetværk

Lokalplanområdet er ikke omfattet af udpegningen Naturnetværk. Men området omkring Tude Å og Skovsø-Gudum Å systemet er udpeget som naturnetværk dels som kerneområde (fortrinsvis syd og vest for lokalplanområdet) og korridor (nord for lokalplanområdet).



Udpegningen omfatter kerneområder og spredningskorridorer, som udgør et Naturnetværk.

Det samlede naturnetværk skal sikres mod forhold, der kan forringe levevilkårene for de tilstedeværende dyre- og plantearter.

Redegørelse



Skovrejsning

Lokalplanområdet er beliggende inden for udpegningen "Skovrejsning ønsket". Lokalplanens anvendelse strider ikke mod udpegningen "Skovrejsning ønsket".

Kommuneplanens rammedel

Lokalplanen omhandler rammeområde L.R8 Arena Cirkusland hvorom gælder:

Anvendelse generelt: Rekreativt område

Anvendelse: Rekreativt område

Zonestatus: Landzone

Bebyggelsesprocent: 10 for området som helhed

Max etageantal og højde: 8,5 m.

Øvrige bestemmelser: Området anvendes til cirkusland og enkelte boliger samt værelsesenheder til personale i tilknytning til cirkusland. Området vejbetjenes fra Årslevvej. Der skal udarbejdes en samlet beplantningsplan.

Forslaget omhandler rammeområde L.R8 Arena Cirkusland. Forslaget er ikke i overensstemmelse med rammebestemmelserne for området, idet der ikke er mulighed for opstilling af cirkustelt med en maksimal højde på 13 m.

Forslaget forudsætter, at der tilvejebringes et kommuneplantillæg.

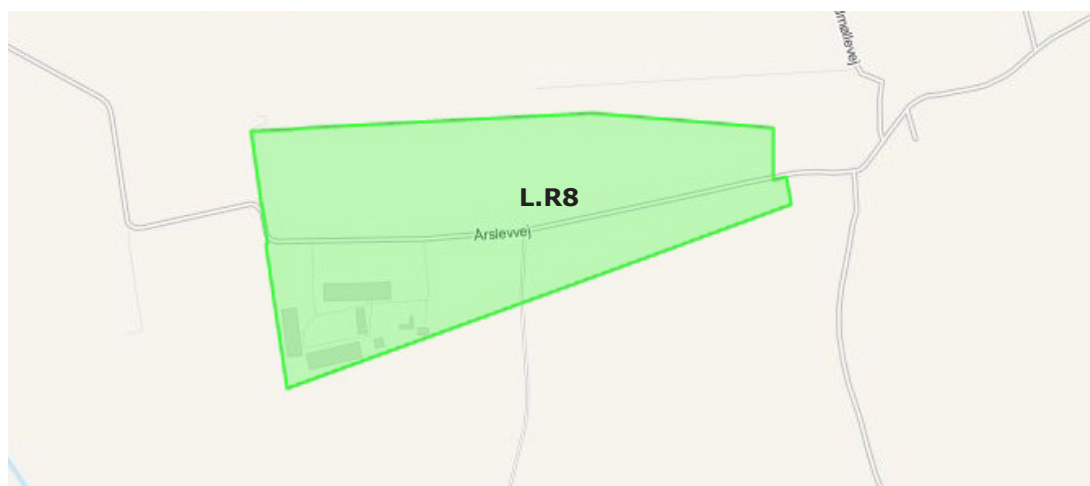
Kommuneplantillæg er beskrevet på side 28-30.

Lokalplan

Lokalplanområdet er omfattet af følgende lokalplan:

- 1005 - Cirkus Arena, Årslevvej

Med byrådets endelige vedtagelse af Lokalplan nr. 1121 ophæves eksisterende Lokalplan 1005.



Rammeområde L.R8 Arena Cirkusland

Redegørelse

Miljøforhold

Grundvand

Ejendommen ligger i område med særlig drikkevandsinteresse (OSD). Området er lokalplanlagt og taget ibrug. Den planlagte arealanvendelse ændres ikke med denne lokalplan og vurderes således ikke at være i konflikt med OSD udpegningen samt vandplanernes retningslinje 40 og 41.

I forhold til grundvandsbeskyttelsen er det dog væsentligt, at forhold omkring spildevandsafledning afklares.

Spildevandet må ikke ledes til nedsivning, hvis nedsivningsanlægget ikke er dimensioneret til de forventede spidsbelastninger.

Det kan i praksis vise sig at være vanskeligt at placere et korrekt dimensioneret nedsivningsanlæg under hensyntagen til gældende afstandskrav.

Ejendommen Årslevvej 4 har vandforsyning fra egen boring, og der skal som udgangspunkt holdes en sikkerhedsafstand til denne boring på mindst 300 meter fra nedsivningsanlægget.

Vandløb

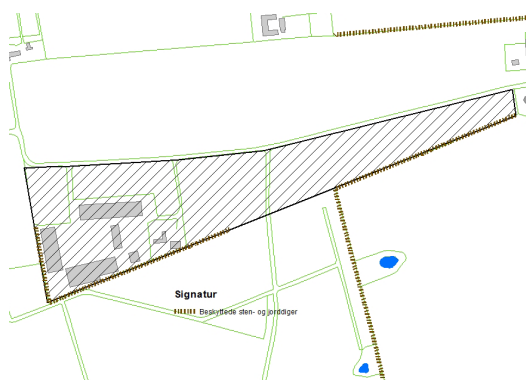
Nord og vest om lokalplanområdet Løber Tude Å systemet der er målsat som B2-Laksefiskevand og som har udløb i Musholm Bugt.

Fredning, bevaringsværdige bygninger, naturbeskyttelse

Der er ikke registreret naturbeskyttelsesområder iht. Naturbeskyttelsesloven § 3 inden for lokalplanområdet.

Langs del af lokalplanområdets vestlige- og sydlige grænse er der registreret sten- og jorddiger. Sten- og jorddiger er beskyttet i henhold til museumslovens § 29 a-d og skal bevares.

Der må ikke foretages ændringer i sten- og jorddigerens tilstand uden forudgående tilladelse fra Slagelse Kommune. De har kulturhistorisk betydning, og skal bevares, således at der hverken beplantes på dem og i deres



nærhed eller bliver foretaget andre ændringer i deres tilstand.

Der er ikke registreret søer og åer jf. Naturbeskyttelsesloven § 16 som trækker beskyttelseslinjer.

Der er ikke registreret skove, der trækker skovbyggelinjer jf. Naturbeskyttelsesloven § 17.

Der er ikke registreret beskyttede fortidsminder jf. Naturbeskyttelsesloven § 18.

Der er ikke registreret kirker, der trækker kirkebyggelinjer jf. Naturbeskyttelsesloven § 19.

Konsekvenser for arter optaget i habitatdirektivets bilag IV

Planens potentielle påvirkninger er meget lokale og afstanden til nærmeste Natura 2000-område er mere end 8 km. Det kan derfor udelukkes, at planen – enten i sig selv eller i forbindelse med andre planer og projekter - kan påvirke et Natura 2000-område væsentligt.

Der er ingen kendte forekomster af arter opført på habitatdirektivets bilag IV i området. Realisering af planen forudsætter ikke nedlæggelse af potentielle yngle- eller rastesteder for bilag IV-arter, og planen vil derfor ikke forringe området's økologiske funktionalitet som yngle- eller rastested for bilag IV-arter.

Arkæologi

Der er for pågældende lokalplanområde indhentet en udtalelse fra Museum Vestsjælland i henhold til § 23 i museumsloven.

Inden for lokalplanområdet er der registreret en sløjfet høj med begravelser fra bronzealderen. Sådanne høje har ofte begravelser langs kanten/højfode og ligeledes i de nærmeste omgivelser.

Området ligger på en "halvø" mellem 2 åløb, hvor der er konstateret adskillige fund og gravhøje fra stenalderen. Der kan således være væsentlige arkæologiske elementer bevaret på arealet.

Henvendelser ang. spørgsmål eller fund skal rettes til Museum Vestsjælland, Holbæk Museum. Ved byggeri der involverer jordarbejde på landjorden bør der, inden jordarbejde påbegyndes, anmodes om en udtalelse fra det lokale kulturhistoriske museum, jf. § 25 i museumsloven.

Forurening

Hvis der findes jordforurening, skal arbejdet standses og Slagelse Kommune kontaktes. Afhængig af en evt. konstateret forurenings omfang og intensitet, vil der blive taget stilling til, i hvilket omfang det er nødvendigt at fjerne forureningen. Evt. vil noget af forureningen kunne blive liggende. Det kan blive nødvendigt at indhente tilladelser efter jordforureningsloven, afhængig af det konkrete projekt.

Landbrugspligt

Ejendommen Årslevvej 6A, matr. nr. 12c og 12g Årslev by, Sønderup, der er omfattet af lokalplanen, er underlagt landbrugspligt. Virkeliggørelsen af lokalplanen kræver ikke ophævelse af landbrugspligten.

Miljøforhold herunder støjforhold

Støj

Der er ikke forventning om væsentligt støjende aktiviteter ved Arena Cirkusland idet alle større arrangementer vil blive afholdt indendørs i aktivitetsbygningerne. Lokalplanen giver mulighed for opstilling af et cirkustelt i eksisterende gårdrum. Her er der ligeledes mulighed for opstilling af kørende aktiviteter af mindre karakter og i begrænset antal. Disse aktiviteter foregår i det eksisterende gårdrum og vil være naturligt afskærmet af eksisterende bebyggelse.

Der er ikke forventninger om ændring i støjforholdene i forhold til nuværende fysiske anvendelse. Der vil være støj forbundet med den øgede trafikbelastning til Cirkusland. Arena Cirkusland skal overholde gældende støjkrav i forhold til støjfølsom anvendelse.

Lugt

Det kan ikke udelukkes, at omkringliggende erhverv kan forventes pålagt lugtrestriktioner, idet lugtgener i forhold til beboelsesbygninger ikke må overstige genekriteriet på 7 OUE/m³ (Odour Units), når beboelsesbygningerne inden for en afstand af 200 meter i forhold til kilden for lugtgener udgør en samlet bebyggelse på mere end 6 andre beboelsesbygninger på hver sin samlede faste ejendom.

I forhold til lokalplanområdet bemærkes det, at der ikke findes beboelsesbygninger inden for en afstand af 200 meter til nærmeste animalske produktion.

Miljøvurdering

I henhold til lov om miljøvurdering af planer og programmer, nr. 316 af 5. maj 2004 skal der udarbejdes en miljøvurdering når en myndighed i medfør af lovgivningen, tilvejebringer planer og programmer eller foretager ændringer, medmindre planen kun fastlægger anvendelsen af mindre områder på lokal plan eller alene indeholder mindre ændringer. Der skal kun gennemføres en miljøvurdering hvis planerne må antages at kunne få væsentlig indvirkning på miljøet.

Der er tale om et mindre område på lokalt plan og samlet set vurderes der ikke at forekomme en væsentlig indvirkning på miljøet. Screeningsrapporten kan rekvireres hos Slagelse Kommune.

Retlige klager over afgørelsen kan påklages til Natur- og Miljøklagenævnet inden fire uger fra offentliggørelsen. En retlig klage kan være, om der er tale om en plan, der er omfattet af lovens miljøvurderingspligt, jf. lovens bilag eller om at procedurereglerne ikke er overholdt.

En evt. klage skal sendes til Slagelse Kommune, som sørger for at klagen sendes videre til Natur- og Miljøklagenævnet.

Redegørelse

Lavenergi

Nybyggeri skal, i det omfang det er omfattet af bygningsreglementets regler om lavenergi, etableres som lavenergi-byggeri, jf. det til enhver tid gældende bygningsreglement. Undtaget er dog nybyggeri, der tilsluttes fjernvarme.

Tilladelse og dispensationer fra andre myndigheder

Lokalplanens realisering kræver ikke tilladelse fra andre myndigheder.

Det kan dog ikke udelukkes, at Areana Cirkuslands samlede aktiviteter skal omfattes af en miljøgodkendelse.

Forsyningsforhold

Kloakplanlægning/betjening

Spildevandsafledning sker efter tilladelse til mekanisk renselanlæg efterfulgt af nedslivningsanlæg. Spildevandsanlægget skal

dimensioneres til de faktiske forhold og skal kunne håndtere spidsbelastningsperioder.

Ved særarrangementer anvendes toiletvogne tilsvarende dem Cirkus Arena også anvender på deres turné. Toiletvogne er udstyret med samletank, som tømmes efter behov og således ikke belaster eget spildevandsanlæg på ejendommen.

Det kan ikke udelukkes, at Arena Cirkusland, i forbindelse med en fremtidig revision af spildevandsplanen, bliver koblet på spildevandsledning til offentligt renselanlæg.

Vandforsyning

Lokalplanområdet forsynes med drikkevand fra offentligt vandværk – SK VAND A/S.

Der må ikke bygges hen over forsyningsledninger, og SK Forsyning skal til enhver tid have adgang til reparationer af disse.

Affald

Området er omfattet af Slagelse Kommunes regulativer for håndtering af affald.



Redegørelse



Tekniske anlæg

Syd for lokalplanområdet er placeret 3 vindmøller parallelt med Sandagergårdsvej.

Varmeplanlægning

Området varmforsynes fra egen varmecentral, der anvender træpiller.

Handicapforhold/tilgængelighed

Området forventes at være tilgængeligt for personer med handicap. Området ligger i det åbne land og har overvejende belægning i form af grus. I forbindelse med realisering af lokalplanen med etablering af stisystemer, skal det ske med størst muligt hensyn til mennesker med funktionsnedsættelse. Stier skal etableres med fast og sikkert underlag og glidende overgange med lav niveaudifferentiering.

Eksisterende forhold

Eksisterende aktiviteter

Arena Cirkusland er en eksisterende lokalplanlagt aktivitet, der giver mulighed for at opleve cirkusrelaterede aktiviteter fordelt rundt på ejendommen og i de eksisterende bygninger og gårdrum. Der er bl.a. etableret staldanlæg til dyrene, indendørs cirkus

manege og søløvebassin samt cirkusmuseum. I perioder har der på baggrund af en landzonetilladelse været opstillet cirkustelt i gårdrummet. Derudover er der mulighed for at afholde større selskabsarrangementer.

Eksisterende bebyggelse

Den eksisterende bebyggelse består af 3 store haller, en mindre hal med varmecentral og 2 boliger. Bebyggelsen er placeret i den vestlige del af lokalplanområdet.

Trafikale forhold

Der kan på sigt forventes op mod 40.000 besøgende til Arena Cirkusland over hele sæsonen.

Tilkørsel til Arena Cirkusland kan ske både fra vest (rute 22 – Kalundborgvejen) og fra øst (rute 225 – Jyderupvejen).

Det skønnes at fordelingen af trafikken vil være 20% fra vest og 80% fra øst. Den forventede trafikbelastning sker hovedsagelig i dagtimerne på lørdage og søndage. I spidsbelastningstimen skønnes antallet til 70 biler/time og forventeligt vil 56 biler/time i spidsbelastningstimen komme fra øst via Årslev til eller fra rute 225.



Redegørelse

Kollektiv trafikbetjening

Nærområdet til lokalplanområdet betjenes kollektivt af bus 314 Slagelse-Sønderup-Nordrup og bus 37 Slagelse-Jyderup-Mørkøv-Svinninge.

Landskabelige og rekreative forhold

Landskabet hvori lokalplanområdet er beliggende er udpeget som landbrugsflade med det strategiske mål vedligehold. Mod nord, syd og vest omkranses området af en beskyttet ådal i forbindelse med Tude å og Skovsø-Gudum å. Området er præget af landbrugsdrift med marker i omdrift. Lokalplanområdet er placeret vest for landsbyen Årslev og nærområdet er iøvrigt kendetegnet ved spredt bebyggelse bl.a. i form af gårde.



Lokalplanens retsvirkninger

Efter byrådets endelige vedtagelse og offentliggørelse af lokalplanen, må ejendomme, der er omfattet af planen, ifølge lov om planlægning § 18 kun udnyttes i overensstemmelse med planens bestemmelser.

Den eksisterende lovlige anvendelse af en ejendom kan dog fortsætte som hidtil.

Lokalplanen medfører heller ikke i sig selv krav om etablering af anlæg m.v., der er indeholdt i planen.

Byrådet kan meddele dispensation fra lokalplanens bestemmelser, hvis dispensationen ikke er i strid med principperne i planen. Mere væsentlige afvigelser fra lokalplanen kan kun gennemføres ved tilvejebringelse af en ny lokalplan.

Midlertidige retsvirkninger

Indtil forslaget er endeligt vedtaget af byrådet, må de arealer, der er omfattet af forslaget, ikke bebygges eller udnyttes på en måde, der skaber risiko for en foregribelse af den endelige plans indhold, jf. planlovens § 17, stk. 1 (lovbekendtgørelse nr. 1157 af 1. juli 2020).

Forbuddet omfatter også bebyggelse og anvendelse, der er i overensstemmelse med forslaget. Det skyldes, at forslaget kan blive ændret under processen. En byggetilladelse, der er udstedt før planforslaget bliver offentliggjort, berøres ikke. Efter udløbet af indsigelsesfristen kan byrådet dog tillade, at en ejendom bebygges eller udnyttes i overensstemmelse med forslaget, hvis visse forudsætninger er opfyldt.

Disse midlertidige retsvirkninger gælder fra den 31. maj 2024 og til forslaget er endeligt vedtaget, dog højst indtil den 31. maj 2025.

Lokalplanens retsvirkninger

Når lokalplanen er endeligt vedtaget og offentliggjort, må ejendomme, der er omfattet af planen, kun udstykkes, bebygges og anvendes i overensstemmelse med lokalplanens bestemmelser. Lokalplanen medfører ikke i sig selv pligt til at udføre den bebyggelse mv., der er indeholdt i planen.

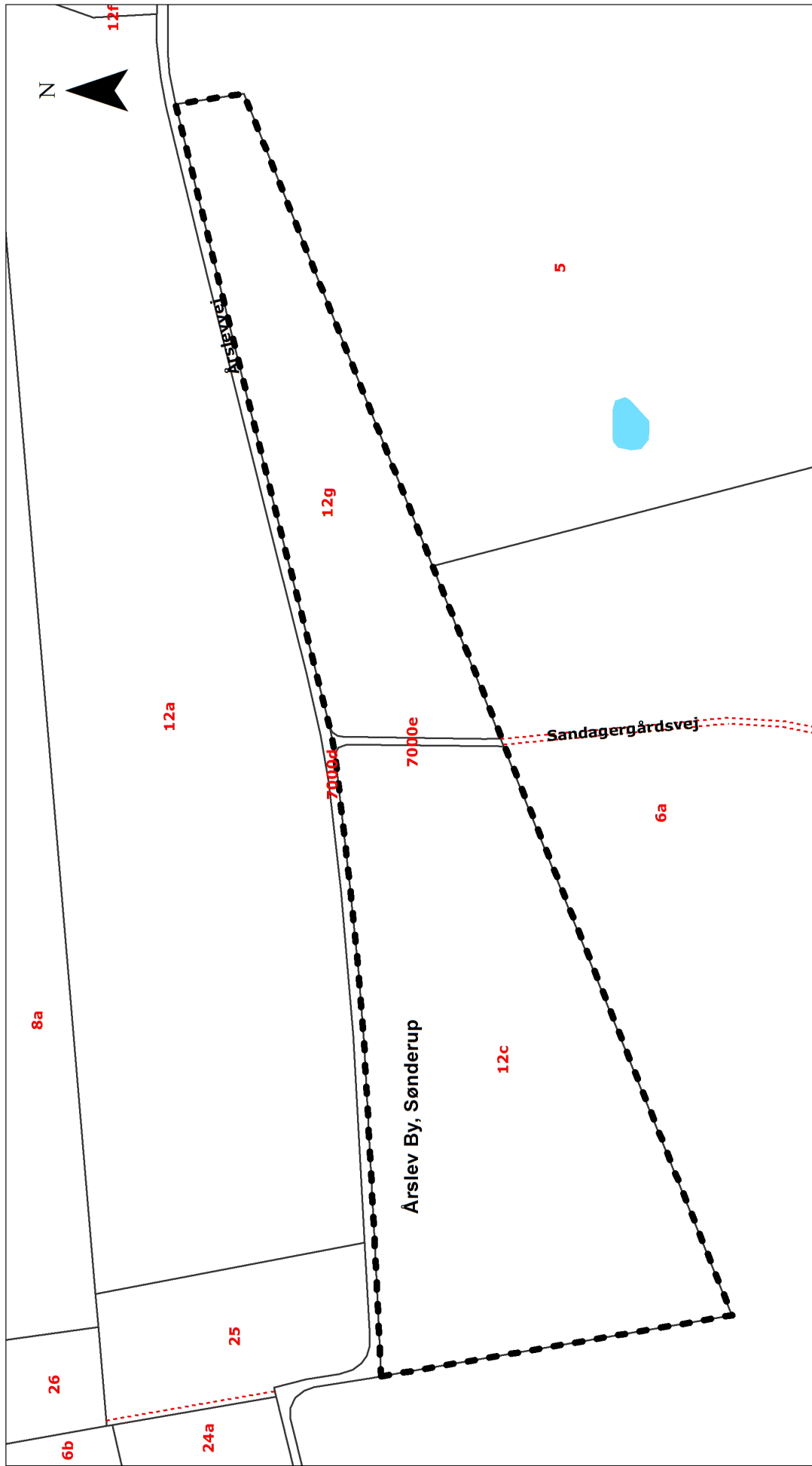
Ligeledes må eksisterende, lovlige forhold fortsætte som hidtil. Men ved ændringen af anvendelsen af bygninger eller ubebyggede arealer, ved opførelse af ny bebyggelse eller nye anlæg samt ved større om- og tilbygninger og nedrivninger træder lokalplanen i kraft over for den enkelte, jf. planlovens § 18 (lovbekendtgørelse nr. 1157 af 1. juli 2020).

Byrådet har mulighed for at meddele dispensation fra lokalplanens bestemmelser, medmindre der er tale om fravigelser, der vil stride mod principperne i planen. Sådanne fravigelser kan kun gennemføres ved en ny lokalplan, jf. planlovens § 19.





Som hovedregel kan byrådet først meddele dispensation, efter at byrådet ved orientering af naboer m.fl. har givet disse mulighed for at udtale sig om dispensationsønsket, jf. planlovens § 20.

Byrådet kan ekspropriere private ejendomme eller private rettigheder over ejendomme, når ekspropriation er nødvendig for at sikre virkeliggørelsen af en lokalplan, jf. planlovens § 47.





Signaturforklaring

-  Optagne veje
-  Lokalplanafgrensning
-  Jordstykker (matrikler)
-  EJERLAV



KORTBILAG 1
 Matrikelkort
 Lokalplan nr. 1121
 Mål 1:3500

Bestemmelser

I henhold til Lov om planlægning (lovbekendtgørelsen nr. 587 af 27. maj 2013) fastsættes følgende lokalplanbestemmelser for det område, som er beskrevet i lokalplanens § 2.

§ 1 Lokalplanens formål

Lokalplanens formål er,

- 1.1 at fastlægge området til hovedkvarter for Cirkus Arena.
- 1.2 at skabe grundlag for publikumsorienterede aktiviteter.
- 1.3 at fastlægge en overordnet bebyggelsesplan for området.
- 1.4 at fastlægge en landskabsplan med beplantningsbælter, stier og grønne områder.
- 1.5 at muliggøre anvendelse af ejendommen til landbrug og maskinstation for landbrugsmaskiner indenfor eksisterende bygninger.

§ 2 Område og zonestatus

- 2.1 Lokalplanen afgrænses som vist på kortbilag 1 og omfatter matr. nr. 12c og 12g samt del af 7000e, Årslev by, Sønderup.
- 2.2 Lokalplanområdet ligger i landzone.
- 2.3 Bestemmelserne i denne lokalplan vedrørende nybyggeri, opstilling af cirkustelt og installationer i gårdrummet etablering af standplads til opstilling af beboelsesvogne, etablering af vej- og parkeringsanlæg jf. kortbilag 2 og 3, erstatter zonetilladelse og kræver således ikke tilladelse efter planlovens § 35 stk. 1.

§ 3 Områdets anvendelse

- 3.1 Området må kun anvendes til hovedkvarter for Cirkus Arena, herunder publikumsorienterede aktiviteter og særarrangementer samt 3 boliger med tilknytning til Cirkus Arena.
- 3.2 Som en del af hovedkvarteret indgår 20 værelsesenheder til brug for Cirkus Arenas personale.
- 3.3 Inden for det på kortbilag 2 og 3 viste område til standplads kan der opstilles op til 25 beboelsesvogne.
- 3.4 Beboelseseenheder skal være tilknyttet erhverv på ejendommen
- 3.5 Området må derudover anvendes til landbrug og maskinstation for landbrugsmaskiner indenfor eksisterende bygninger, som markeret på kortbilag 4.

§ 4 Udstykning

- 4.1 Området må ikke udstykkes yderligere.

§ 5 Vej-, sti- og parkeringsforhold

- 5.1 Området vejbetjenes fra Årslevvej.
- 5.2 Der tillades etableret op til 3 overkørsler til Årslevvej, som vist på kortbilag 2 og 3. Således må der udover de 2 eksisterende overkørsler etableres en ny overkørsel til Årslevvej.

Den nye overkørsel skal placeres som vist på kortbilag 2 og 3 og skal betjene hele parkeringsanlægget.

Såfremt det er nødvendigt at ændre placeringen af de 2 eksisterende overkørsler til Årslevvej, må dette kun ske med vejmyndighedens godkendelse. Slagelse Kommune er vejmyndighed. Overkørsel må ikke placeres østligere end vist på kortbilag 2 og 3.

- 5.3 Adgangsveje, interne veje samt stier skal befæstes med grus eller fast belægning. Tilslutninger skal udføres uden niveauspring.

- 5.4** Der udlægges areal til et større samlet parkeringsanlæg vest for Sandagergårdsvej, som vist på kortbilag 2 og 3.

Arealet øst for Sandagergårdsvej, markeret som dyrefolde og parkering på kortbilag 2, må kun lejlighedsvis anvendes til parkering når parkeringskapaciteten vest for Sandagergårdsvej er udtømt. Overkørsel til det lejlighedsvis parkeringsareal øst for Sandagergårdsvej må alene ske fra Årslevvej.

Parkeringsarealer skal etableres med et underlag bestående af græs eller grus eller en kombination af disse.

- 5.5** Parkering og henstilling af køretøjer langs Årslevvej og Sandagergårdsvej må ikke finde sted.
- 5.6** Der udlægges areal til opstilling af op til 25 beboelseskøretøjer som vist på kortbilag 2 og 3. Arealet skal etableres med et underlag bestående af græs eller grus eller en kombination af disse.

§ 6 Bebyggelsens omfang og placering

- 6.1** Bebyggelsesprocenten for området som helhed må ikke overstige 10.
- 6.2** Ny bebyggelse må kun opføres inden for de på kortbilag 2 og 3 viste byggefeltter.
- 6.3** Ny bebyggelse skal opføres med en taghældning på 15-20° med en maks. højde på 8,5 m.
- Boligbebyggelsen skal opføres med en taghældning på 30-45°.
- 6.4** Nybyggeri skal, i det omfang det er omfattet af bygningsreglementets regler om lavenergi, etableres som lavenergi-byggeri, jf. det til enhver tid gældende bygningsreglement. Undtaget er dog nybyggeri, der tilsluttes fjernvarme.
- 6.5** I gårdrummet som vist på kortbilag 2 og 3 tillades opsætning af et cirkustelt med en højde på maks. 13 m i perioden fra den 1. juni til den 1. november.

I gårdrummet tillades derudover op-

stilling af andre installationer med en højde på maks. 8,5 m.

§ 7 Bebyggelsens ydre fremtræden

- 7.1** Udvendige facader skal fremstå i lyse eller hvide farver.
- 7.2** Tage skal dækkes med sorte tagplader i et ikkereflektende materiale.
- 7.3** Solceller og solfangere skal nedfældes i tagfladen og må ikke medføre blændingsgener for naboer, genboer eller forbipasserende.
- 7.4** Der må ikke opsættes udvendige antenner. Denne bestemmelse gælder ikke opsætning af parabolantenne.
- 7.5** Skiltning herunder flagning skal udføres efter en samlet plan, godkendt af Slagelse Kommune.
- 7.6** Der må ikke opsættes dynamiske, digitale reklameskilte som lysavisser eller animerede reklamer.
- 7.7** Belysning af facader og gavle må ikke finde sted. Belysning af reklameskilte skal godkendes af Slagelse Kommune.

§ 8 Ubebyggede arealer

- 8.1** I tilknytning til eksisterende og ny bebyggelse langs områdets grænser mod syd og vest, skal der etableres afskærmende beplantningsbælter i en bredde af 2-10 m, som vist på kortbilag 2 og 3.
- 8.2** Dyrefolde inden for lokalplanområdet skal sikres med hegn, således at dyrehold ikke kan fjerne sig fra lokalplanområdet.
- 8.3** Fra vest langs Årslevvej frem til Sandagergårdsvej samt langs Sandagergårdsvej skal der etableres en højstammet beplantning, i princippet som vist på kortbilag 2 og 3.

Den højstammede beplantning skal tage hensyn til vejreglernes krav om

afstande til faste genstande. Således skal de være min. 6 m ved veje med en hastighedsbegrænsning på 80 km/t og 4 m ved 60 km/t.

Langs adgangsveje og interne veje skal der etableres en beplantning i form af enkeltstående træer som vist på kortbilag 2 og 3.

- 8.4** De eksisterende sten- og jorddiger langs lokalplanområdets vest- og sydsidel er beskyttet i henhold til museumslovens § 29 a-d og skal bevares (se kortbilag 2 og 3). Der må ikke foretages ændringer i sten- og jorddigers tilstand uden forudgående tilladelse fra Slagelse Kommune.

Der må ikke etableres ny beplantning nærmere end 2 m fra de beskyttede sten- og jorddiger samt tilknyttet eksisterende beplantning.

- 8.5** Ubebyggede arealer vest for Sandagergårdsvej skal indrettes som gårdsplads og grønne områder med træbeplantning som vist på kortbilag 2 og 3.

Ubebyggede arealer øst for Sandagergårdsvej skal fremstå som dyrefolde med mulighed for adgang via stier. Området skal desuden rumme mulighed for lejlighedsvis anvendelse til parkering i situationer, hvor parkeringskapaciteten vest for Sandagergårdsvej ikke er tilstrækkelig.

- 8.6** Permanente parkeringsarealer skal udføres med en afskærmende træbeplantning som vist på kortbilag 2 og 3.
- 8.7** Arealet til opstilling af beboelsesvogne skal etableres med en afskærmende beplantning som vist på kortbilag 2 og 3.
- 8.8** Beplantningen skal etableres efter en samlet plan, godkendt af Slagelse Kommune. Afskærmende beplantning skal etableres med regionens egns-karakteristiske, og naturligt forekommende buske og træer (se bilag 1).
- 8.9** Belysning af ubebyggede arealer, herunder interne veje, gårdrum, parkeringsarealer og areal til beboelsesvogne, skal udføres med standere i en

højde der ikke overstiger 4 meter målt fra terræn.

Belysning skal skærmes så lyset koncentrerer nedadrettet således at spredning af lys til nærliggende omgivelser minimeres.

- 8.10** Der må foretages terrænregulering op til +/- 0,5 m. Terrænregulering over 0,5 m kræver særskilt tilladelse fra Slagelse Kommune.

- 8.11** Inden for lokalplanområdet tillades etableret et regnvandsbassin til tilbageholdelse af regnvand. Regnvandsbassinet skal indgå som et rekreativt element i området og skal etableres efter en samlet plan godkendt af Slagelse Kommune.

§ 9 Forudsætning for ibrugtagning af ny bebyggelse

- 9.1** Før ny bebyggelse tages i brug skal der være etableret et samlet parkeringsareal vest for Sandagergårdsvej, jf. § 5.4 samt etableret hegning og beplantninger, herunder afskærmende beplantninger, jf. § 8.

§ 10 Ophævelse af servitutter og lokalplaner

- 10.1** I forbindelse med vedtagelse af denne lokalplan aflyses lokalplan 1005 - Cirkus Arena, Årslev, vedtaget af Slagelse Byråd den 25. august 2008.
- 10.2** Der er tinglyst en række servitutter på ejendommen matr. nr. 12c og 12g Årslev by, Sønderup der vedrører dokument om vandværk, overførsel af areal til ejendommen samt vedligeholdelse af beplantning, etablering af haller til cirkusvogne samt deklaration med SEAS/NVE ang. kabler og evt. transformerstation.

Der er ingen servitutter der er i strid med lokalplanen.

Vedtagelsespåtegning

Foreløbig vedtaget i Slagelse byråd i henhold til § 24 i lov om planlægning.

Den 16.12.2013

Endeligt vedtaget af Slagelse byråd i henhold til § 27 i lov om planlægning.

Den 28.04.2014

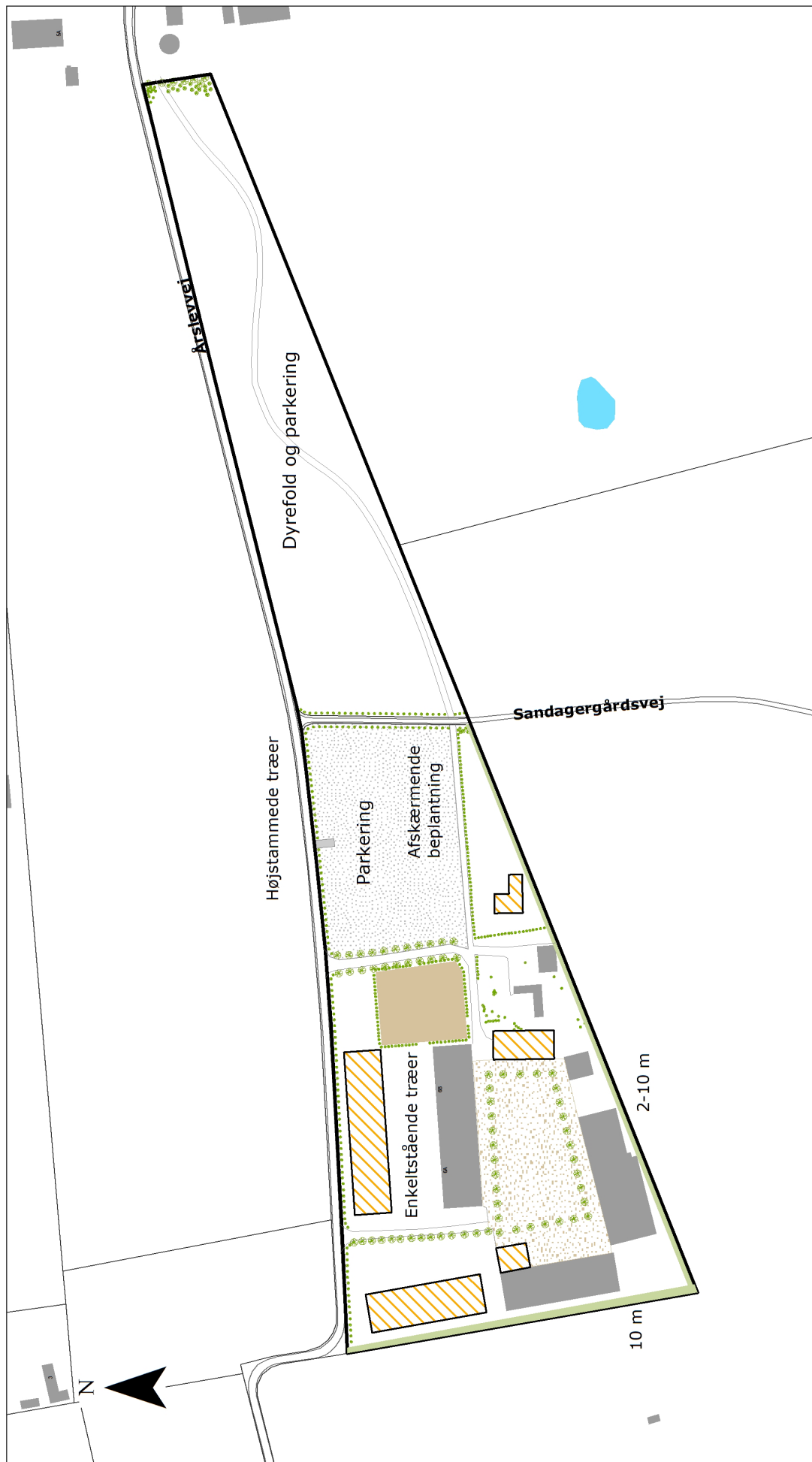
På byrådets vegne

Stén Knuth
Borgmester





/

Søren Lund Hansen
Kommunaldirektør

Lokalplan nr. 1121A er i henhold til planlovens § 24 vedtaget som forslag af Slagelse Byråd den 27. maj 2024.



Signaturforklaring

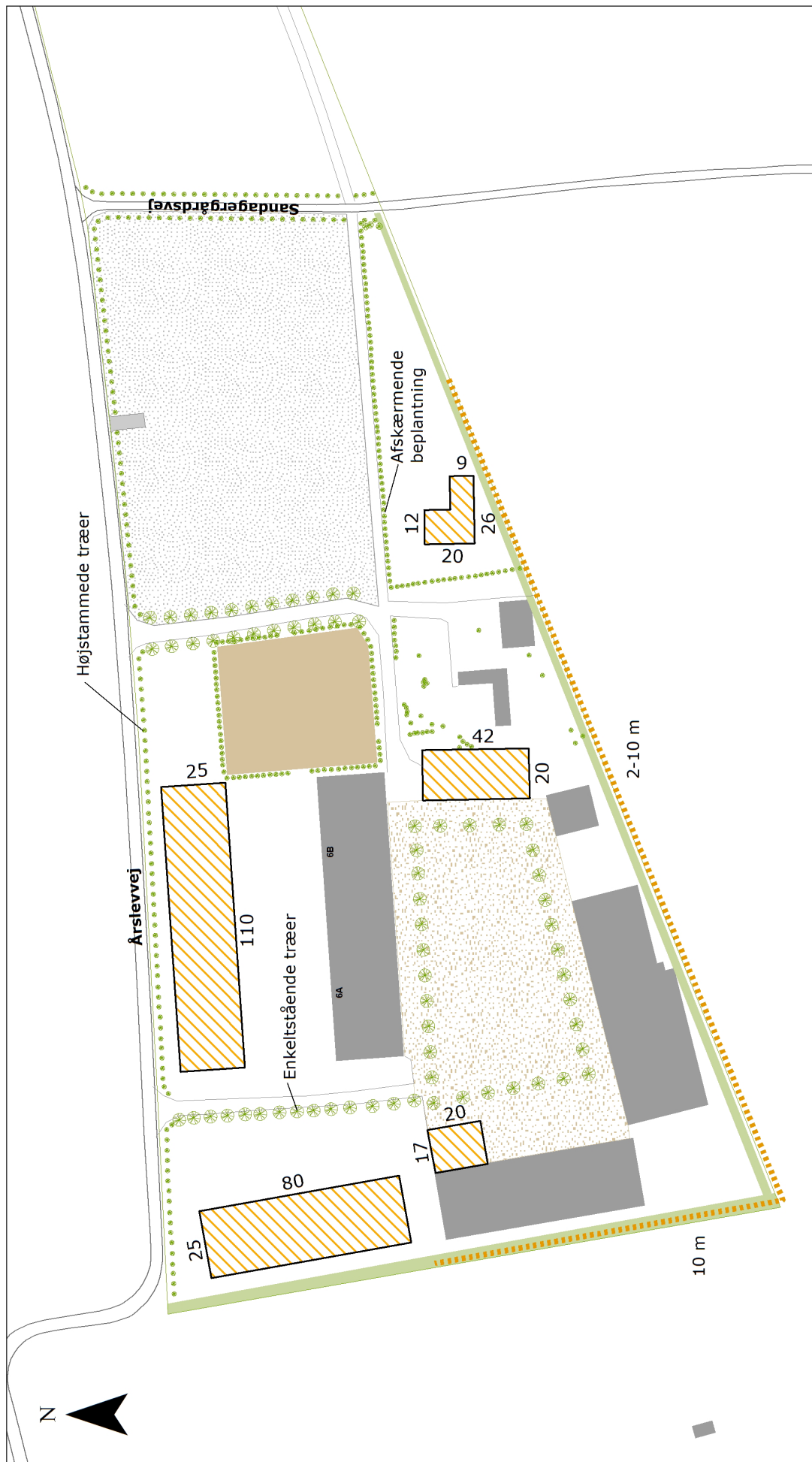
-  Standplads
-  lokalplanafgrænsning
-  Byggefelt
-  Ny overkørsel

-  Beplantning
-  Gårdrum til cirkusaktiviteter og opsætning af cirkusstelt
-  Parkeringsareal










KORTBILAG 2
 Arealanvendelseskort
 Lokalplan nr. 1121
 Mål 1:3500

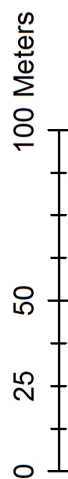




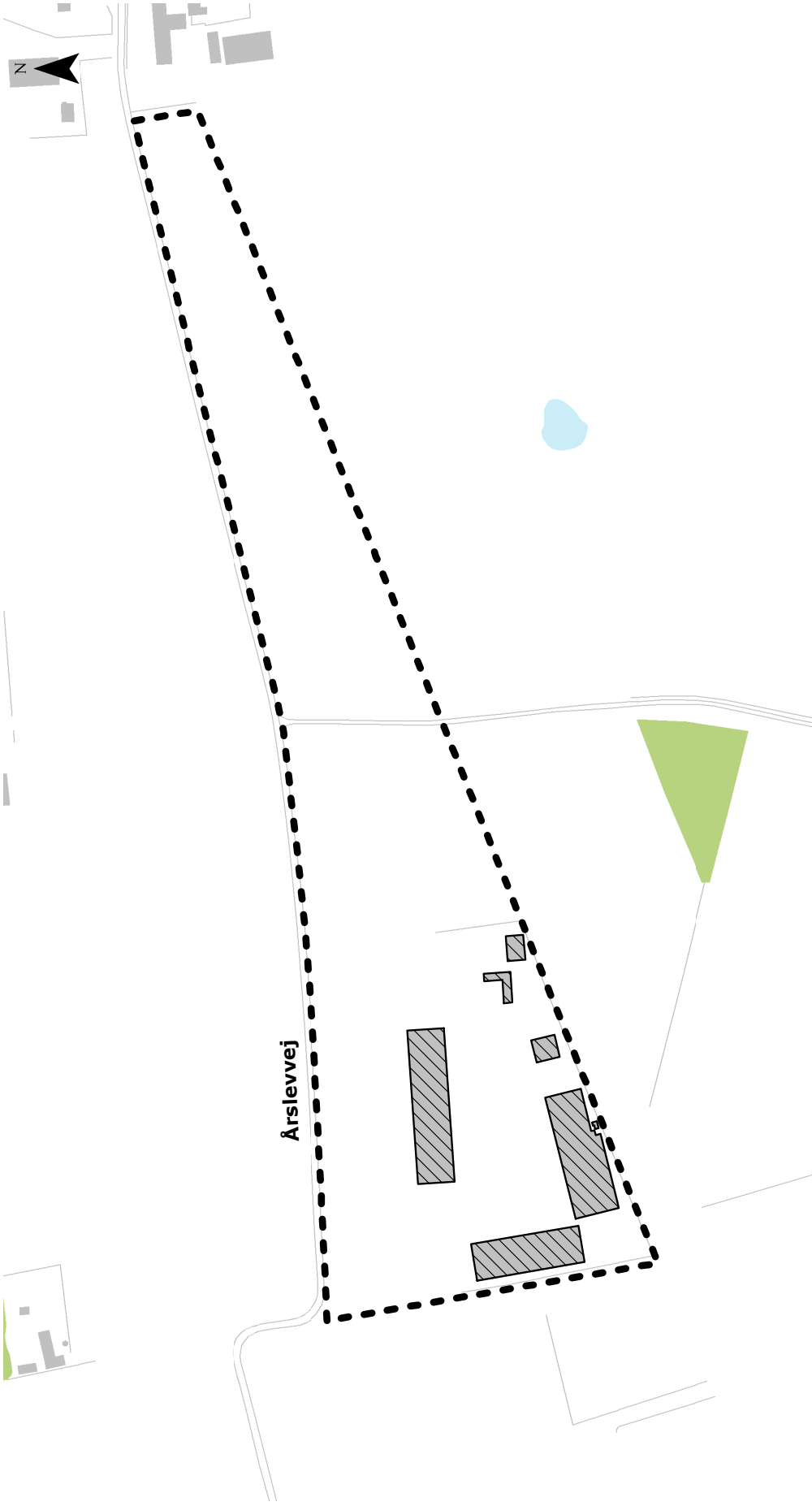
Signaturforklaring

-  Standplads
-  Byggefelt
-  Ny overkørsel

-  Beskyttede sten- og jorddiger
-  Gårdrum til cirkusaktiviteter og opsætning af cirkustelt
-  Beplantning
-  Parkeringsareal



KORTBILAG 3
 Arealanvendelseskort
 Lokalplan nr. 1121
 Mål 1:2000



Signaturforklaring

-  Lokalplanafgrensning
-  Eksisterende bygninger

Kortbilag 4
Lokalplan 1121A

Bilag 1 - Egnskarakteristiske træer og buske

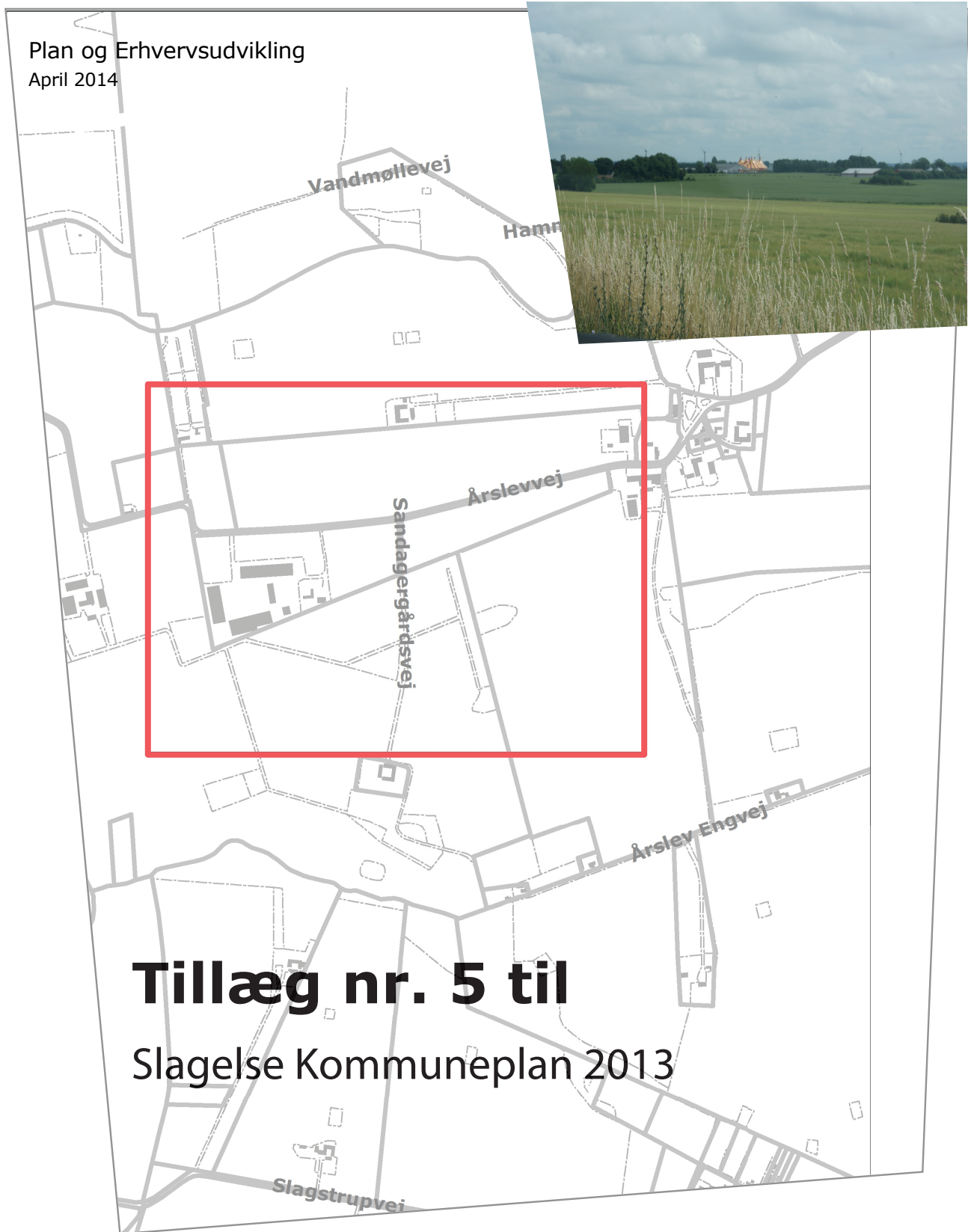
X	Art	Forventet højde	Jordbund	Vindførhed	Bemærkninger
X	ROSE, Æble v, bi, b, f	1-2 m	normal-tør	stor	I krat og på overdrev. Mærkrosa blomster. Fordringsløs. Kan vokse i næsten ren sand.
X	RØN, Alm. v, bi, b, f	6-10 m	normal-tør	middel	I skove og læhegn. Hurtigtvoksende. Spiselige frugter.
X	SLÆN	2-3m	tør-normal	stor	Tæt, tornet busk. I hegn og på overdrev. Ikke våde arealer.
X	TJØRN, Alm. Hvid v, bi, b, f	2-5 m	tør-normal	stor	I skov, krat og overdrev.
X	TJØRN, Engriflet Hvid v, bi, b, f	10-15 m	tør-normal	stor	I skov, krat og overdrev. Dybmuldet, tørrere lejzorder.
X	TØRST v, bi, f	3-5 m	våd-normal	lille	På fugtig og mager jord. I skove, krat og moser.
X	VRIETORN v, bi, f	5-7 m	tør-normal	middel	Ikke på svære jorder. I bryn, hegn og krat. Ikke i skygge.
X	ÆBLE, Skov v, bi, b, f	3-5 m	tør-normal	middel	Skove, krat og overdrev. Ikke sure jorder.
X	ASK	20-30m	normal-våd	middel	Bedst på næringsrig og humusjord. Har svært ved at etablere sig i tæt græsvegetation.
X	ASP, Bævre	10-15m	våd-tør	stor	Meget hurtigtvoksende. Breder sig kraftigt ved rodsud. Velegnet på lettere jord.
X	AVNBØG	12-18m	normal	middel	I hegn og skovbryn. Langsomt voksende. Bør kun benyttes i de sydlige dele af amtet. Bedst på kalkholdige jorder.
X	BENVED v, bi, f	4-7 m	våd-tør	middel	I bryn og hegn. Tåler en del skygge. Karakteristiske røde og orange frugter.
X	BIRK, Dun	10-20m	våd-normal	middel	Alm. på fugtige steder. Tåler stående vand, men er sårbar overfor varierende vandstand.
X	BIRK, Vorte	15-25m	normal-tør	lille	På lettere jorder. Hurtigtvoksende. Overhængende vækst. Tåler en del tørke.
X	BØG	20-30m	normal-tør	middel-stor	Anvendelig på alle ikke fugtige jorder. Bedst på kalkholdige jorde. Ømfindelig m.h.t. stående vand og frost i forårsperioden.
X	EG, Stilk	20-30m	våd-tør	stor	Anvendelig på alle jorder uden stående vand. Bedst på solrige arealer.
X	EG, Vinter	20-30m	normal-tør	middel-stor	Vokser på mere tørre jorder end stilkeg. Beholder de visne blade på om vinteren. Tåler en del skygge.
X	EL, Rød	10-20m	våd-normal	middel	Hurtigtvoksende. Tåler stående vand. God på næringsfattig og ikke tør bund. Bedst på humusjorder.
X	ELM, Storbladet	20-30m	normal	stor	Robust og hurtigtvoksende. Bør ikke plantes, hvor der findes elmesyge.
X	FUGLEKIRSEBÆR v, bi, b, f	10-15 m	normal-tør	middel	Alm. i skov og hegn. Bedst på tørrere, men næringsrige jorder.
X	GEDEBLAD, Dunet v, f	2-3 m	normal	stor	Typisk skovbundsplante. Tåler skygge. Bedst på næringsrige jorder.
X	HASSEL	4-8m	normal-tør	middel	Skovbryn. Spiselige nødder. Bedst i dybmuldet, næringsrig lejzord.
X	HÆG v, bi, b, f	6-10 m	våd-normal	middel	Alm. i skove og moseområder. Tåler stående vand og en del skygge.
X	KORNEL, Rød v, bi, b, f	2-4 m	normal-våd	stor	Alm. i moser og ved vandløb. Breder sig ved rodsud. Tåler en del skygge.
X	KVALKVED v, bi, b, f	2-4 m	normal-våd	middel	Næringsrig og våd bund i krat og sump. Røde bær. Ikke på sure jorder.
X	LIND, Småbladet bi	20-30 m	normal	stor	I blandet skov. Bør ikke plantes i Odsherred. Tåler en del skygge.
X	LØN, Spids	15-25m	normal	middel	I bryn og skov. På dybmuldede, ikke tørre jorder. Bør kun plantes i de nordlige egne af amtet.
X	NAVR	8-12m	normal-tør	middel	I hegn og blandet skov samt ved kyster, dog ikke på næringsfattige jorder. Bør kun plantes i de sydvestlige dele af amtet.
X	PIL, Femhannet v, bi	3-5 m	våd-tør	middel	I moser og ved vandhuller. Ikke i stående vand. Fordringsløs.
X	PIL, Grå v, bi	3-5 m	våd	middel	I moser og langs søer og vandløb. Tåler stående vand.
X	PIL, Selje v, bi	5-10 m	normal-tør	middel	I skove og overdrev. Kan vokse på næringsfattig bund.
X	PIL, Øret v, bi	1-2 m	våd	middel	På fugtige og næringsfattige arealer. Bør ikke plantes i de nordvestlige dele af amtet.
X	RIBS, SOLBÆR v, bi, f	1-2 m	normal-våd	stor	På fugtige arealer, moser og langs vandløb.

X: Naturligt forekommende skov- og hegnplanter i amtet

v : Vildtplante
bi: Biplante
b: Markant blomstring
f: Frugter

Kilde: Beplantning i det åbne land. Vestsjællands Amt, Natur & Miljø, Afdelingen for vandløb og naturpleje (1999)

Plan og Erhvervsudvikling
April 2014



Tillæg nr. 5 til Slagelse Kommuneplan 2013

Gældende rammebestem- melser

Lokalplanen omhandler rammeområde L.R8 Arena Cirkusland hvorom gælder:

Anvendelse generelt: Rekreativt område

Anvendelse: Rekreativt område

Zonestatus: Landzone

Bebyggelsesprocent: 10 for området som helhed

Max etageantal og højde: 8,5 m.

Øvrige bestemmelser: Området anvendes til cirkusland og enkelte boliger samt værelsesenheder til personale i tilknytning til cirkusland. Området vejbetjenes fra Årslevvej. Der skal udarbejdes en samlet beplantningsplan.

Nye rammebestemmelser

Forslaget forudsætter, at der tilvejebringes kommuneplantillæg nr. 5. hvor gældende rammebestemmelser ændres til følgende:

Lokalplanen omhandler rammeområde L.R8 Arena Cirkusland hvorom gælder:

Anvendelse generelt: Rekreativt område

Anvendelse: Rekreativt område

Zonestatus: Landzone

Bebyggelsesprocent: 10 for området som helhed

Max etageantal og højde: 8,5 m dog 13 m for cirkustelt.

Øvrige bestemmelser: Området anvendes til cirkusland og enkelte boliger samt værelsesenheder til personale i tilknytning til cirkusland. Området vejbetjenes fra Årslevvej. Der skal udarbejdes en samlet beplantningsplan. I gårdrummet omkranset af eksisterende bebyggelse må opstilles cirkustelt med maksimal højde på 13 meter. I gårdrummet må desuden opstilles et begrænset antal kørende installationer.



Rammeområde L.R8 Arena Cirkusland

Vedtagelsespåtegning

Foreløbig vedtaget i Slagelse byråd i henhold til § 24 i lov om planlægning.

Den 16.12.2013

Endeligt vedtaget af Slagelse byråd i henhold til § 27 i lov om planlægning.

Den 28.04.2014

På byrådets vegne

Stén Knuth
Borgmester

/

Søren Lund Hansen
Kommunaldirektør



MILJØVURDERINGSSCREENING

LOKALPLAN 1121A

CIRKUS ARENA

SLAGELSE KOMMUNE | PLAN

MARTS 2024

HER GÆLDER LOKALPLANEN >>>

Byrådet besluttede i januar 2024 at igangsætte en lokalplanændring for Cirkus Arenas ejendom, der alene tilføjer muligheden for at anvende grunden til landbrug og maskinstation for landbrugsmaskiner indenfor eksisterende bygninger.

Cirkus Arena er i dag omfattet af Lokalplan nr. 1121, som danner plangrundlaget for Arena Cirkuslands publikumsorienterede aktiviteter og opmagasinering af Cirkus Arenas vognpark og materiel sammen med deres dyr.

I lokalplanændringen lokalplan nr. 1121A fastholdes den eksisterende lokalplan, mens anvendelsen for ejendommen udvides med landbrug og maskinstation for landbrugsmaskiner. Lokalplanændringens tilføjede anvendelsesmuligheder er en tilbageførelse til ejendommens tidligere anvendelse som maskinstation for landbrugsmaskiner.

Lokalplanområdet er beliggende lige vest for landsbyen Årsløv.

Det er et langstrakt område langs Årsløvej, hvor bebyggelsen er koncentreret i den vestlige del af området.

Det samlede grundareal er på 108.641 m².

PROCEDURE FOR MV-SCREENING

I Lov om miljøvurdering af planer og programmer og af konkrete projekter (VVM) (*Lovbekendtgørelse nr. 4 af 3. januar 2023*) er der i Bilag 3 fastlagt kriterier, der skal anvendes ved vurderingen af, om en plan eller program kan få betydning for indvirkning på miljøet. Som en del af vurderingen, høres berørte myndigheder. Proceduren er yderligere uddybet i vejledningen til loven (*Vejledning nr. 9664 af 18. juni 2006 – Vejledning om miljøvurdering af planer og programmer*).



Årsløvej 6A, Slagelse

SKEMA 1 – PLANENS KARAKTERISTIKA

I skema 1 gennemgås planens karakteristika med udgangspunkt i Lovens bilag 3. Der er tilføjet bemærkninger, hvor forholdet har nødvendiggjort, at punktet uddybes.

Skema 1 – Planens karakteristika der navnlig skal tage hensyn til:

PLANENS KARAKTERISTIKA (J.F. LOVENS BILAG 3, PKT. 1), IDET DER NAVNLIG TAGES HENSYN TIL:	RELEVANT IKKE	I MINDRE GRAD	I STØRRE GRAD	BEMÆRKNINGER
I hvilket omfang planen kan danne grundlag for projekter og andre aktiviteter mht. beliggenhed, art, størrelse og driftsbetingelser eller ved tildeling af midler.		x		Lokalplanændringen giver mulighed for, at ejendommen omfattet af lokalplan nr. 1121, udover eksisterende anvendelse, kan benyttes til maskinstation for landbrugsmaskiner og til landbrug.
I hvilket omfang planen har indflydelse på andre planer, herunder også planer, som indgår i et hierarki.		x		Med vedtagelsen af lokalplan nr. 1121A afløser denne lokalplan nr. 1121. Planen er i overensstemmelse med kommuneplanen.
Hvorvidt planen har relevans for integreringen af miljøhensyn, specielt med henblik på at fremme en bæredygtig udvikling.		x		Ingen specifikt
Hvorvidt der eksisterer miljøproblemer af relevans for planen.		x		Ingen specifikt
Hvorvidt planen eller programmet har relevans for gennemførelsen af anden miljølovgivning, der stammer fra en EU-retsakt (f.eks. planer og programmer i forbindelse med affaldshåndtering eller vandbeskyttelse).		x		<p>Ingen specifikt. Lokalplanændringen vil ikke ændre på forhold i den eksisterende lokalplan nr. 1121.</p> <p>Lokalplan nr. 1121 er allerede omfattet af Slagelse Kommunes regler vedr. affaldshåndtering. Cirkus Arena har tilladelse til nedsivning af spildevand, og der er etableret nedsivningsanlæg dimensioneret til 200 PE, som maksimalt må spidsbelastes svarende til 750 gæster pr. dag i weekenderne.</p> <p>I forbindelse med større arrangementer benyttes toiletvogne med samletank, som tømmes efter behov og der ved ikke belaster eget spildevandsanlæg. Det kan ikke udelukkes, at Arena Cirkusland, i forbindelse med en fremtidig revision af spildevandsplanen, kobles på en spildevandsledning til rensesanlæg.</p>

SKEMA 2 – INDVIRKNINGEN PÅ MILJØPARAMETRE

I skema 2 gennemgås planens indvirkning på relevante miljøparametre i det der navnlig tages hensyn til lovens bilag 3 pkt. 2:

- Indvirkningens sandsynlighed, varighed, hyppighed og reversibilitet.
- Indvirkningens kumulative karakter.
- Indvirkningens grænseoverskridende karakter.
- Faren for menneskers sundhed og miljøet (f.eks. på grund af ulykker).
- Indvirkningens størrelsesorden og rumlige udstrækning (det geografiske område og størrelsen af den befolkning, som kan blive berørt).
- Værdien og sårbarheden af det område, som kan blive berørt, som følge af:
 - særlige karakteristiske naturtræk eller kulturarv
 - overskridelse af miljøkvalitetsnormer eller-grænseværdier
 - intensiv arealudnyttelse
- Indvirkningen på områder eller landskaber, som har en anerkendt beskyttelsesstatus på nationalt plan, fællesskabsplan eller internationalt plan.

Der er tilføjet bemærkninger, hvor forholdet har nødvendiggjort, at punktet uddybes.

Skema 2 – Kendetegn ved indvirkningen på relevante miljøparametre:

INDVIRKNINGEN PÅ MILJØ- PARAMETRE JF. LOVENS § 1 STK.2 OG BILAG 3 :	IKKE RELEVANT FOR PLANEN	VÆSENTLIG IKKE	VÆSENTLIG PÅVIRKNING	BEMÆRKNINGER
KULTURARV				
Beskyttelseslinje for synlige fortidsminder.	x			
Beskyttelseszone (300 m) omkring landsbykirker.	x			
Exner-fredninger af kirkeomgivelser.	x			
Beskyttede sten- og jorddiger.		x		Mod vest og syd ligger der beskyttede diger iht. museumslovens § 29A. Der foretages ikke indgreb i digerne.
Beskyttede fortidsminder.	x			

INDVIRKNINGEN PÅ MILJØ-PARAMETRE JF. LOVENS § 1 STK.2 OG BILAG 3:				BEMÆRKNINGER
	IKKE RELEVANT FOR PLANEN	IKKE VÆSENTLIG	VÆSENTLIG PÅVIRKNING	
Kirkeomgivelser/-indsigt.	x			
Kulturmiljø.	x			
Kulturhistoriske landskabstræk.		x		Planområdet ligger i landbrugsland præget af større og mindre gårdbebyggelse, men ikke med særlige kulturhistoriske værdier.
ARKITEKTONISK ARV				
Fredede bygningsværker.	x			
Bevaringsværdige bygningsværker.	x			Der er ingen bevaringsværdige bygninger i området.
Bevaringsværdige sammenhænge.	x			
ARKEOLOGISK ARV				
Synlige og usynlige fortidsminder.		x		Umiddelbart vest for området er der registreret en sløjtet gravhøj. Gravhøjen er således ikke omfattet af en beskyttelseslinje. Museum Vestsjælland høres vedr. lokalplanforslag. I den forbindelse foretager museet desuden arkivalsk kontrol.
MATERIELLE GODER				
Steder med speciel social værdi: Forsamlingshus, gadekear o.lign.		x		Lokalplanændringen ændrer ikke på nuværende anvendelse og tilføjer ikke området øget social værdi gennem ny anvendelse.
				Arena Cirkusland har på nuværende tidspunkt publikumsorienterede aktiviteter, herunder et begrænset antal koncerter om året.
BEFOLKNINGEN				
Afstande til offentlig og privat service.		x		Lokalplanændringens tilføjede anvendelse kræver ikke tilgang til anden service.
Offentlige transportmuligheder.		x		Lokalplanændringen giver ikke mulighed for anvendelse, som skaber øget behov for adgang til offentlig transport.
				Området betjenes ikke af offentlig transport, hvor de nærmeste busser kører på landevejene 22 og 225 i en afstand af ca. 2 km. I tilsvarende afstand har Høng-Tølløse banen stoppested i Havrebjerg.
Opholdsarealer.		x		Lokalplanændringens tilføjede anvendelse skaber ikke nye opholdsarealer. Arena Cirkusland fungerer i dag som en attraktion.

**INDVIRKNINGEN PÅ MILJØ-
PARAMETRE JF. LOVENS § 1 STK.2 OG
BILAG 3:**

	IKKE RELEVANT FOR PLANEN	IKKE VÆSENTLIG	VÆSENTLIG PÅVIRKNING	BEMÆRKNINGER
Tryghed, kriminalitet mv.		x		Ingen specifikt
Fritidsliv – rekreative interesser.		x		Lokalplanændringens tilføjede anvendelse skaber ikke nye rekreative områder. Arena Cirkusland er ved nuværende anvendelse et rekreativt anlæg, der øger befolkningens rekreative muligheder.
MENNESKERS SUNDHED				
Påvirkninger: Støj, vibrationer, lugt, skygger, refleksioner, lys mv.		x		Ved anvendelse af ejendommen til maskinstation for landbrugsmaskiner og til landbrug, kan der forventes relateret tung trafik og derved støj i området. Denne trafik vurderes ikke at være ud over det normale i forhold til, hvad der kan forventes af landbrugsrelaterede aktiviteter i det åbne land. Lokalplanændringens tilføjede anvendelsesmuligheder er ligeledes en tilbageførelse til ejendommens tidligere anvendelse som maskinstation for landbrugsmaskiner. Andre gener som f.eks. lugt reguleres af Miljøbeskyttelsesloven, hvor § 42 muliggør meddelelse af påbud, hvis gener vurderes væsentlige.
Trafiksikkerhed.		x		Ved anvendelse af ejendommen til maskinstation for landbrugsmaskiner og til landbrug, kan der forventes relateret tung trafik. Denne trafik vurderes ikke at være ud over det normale i forhold til, hvad der kan forventes af landbrugsrelaterede aktiviteter i det åbne land. Arena Cirkusland generer ved nuværende anvendelse en ekstra trafikbelastning særligt i weekends og ferier. Tilførsel sker ad Årslevvej, som er en mindre kommunevej. Tilførsel sker enten fra øst (rute 225) via Årslev eller fra vest (rute 22).
Menneskers sundhed og sikkerhed: Brand, eksplosion, giftudslip, GMO, arbejdsmiljø mv.		x		Ingen specifikt
Grønne områder, skovrejsning	x			
Husdyrbrug: lugtgener		x		Ingen specifikt
LUFT				
Forurening: CO ₂ , SO ₂ , NO _x , partikler, VOC, støv, mm.		x		Ved anvendelse af ejendommen til maskinstation for landbrugsmaskiner og til landbrug, kan der forventes relateret tung trafik og derved øget udledning af udstødningsgasser. Denne trafik vurderes ikke at være ud over det normale i forhold til, hvad der kan forventes af landbrugsrelaterede aktiviteter i det åbne land.

INDVIRKNINGEN PÅ MILJØ- PARAMETRE J.F. LOVENS § 1 STK.2 OG BILAG 3:				BEMÆRKNINGER
KLIMATISKE FAKTORER	IKKE RELEVANT FOR PLANEN	VÆSENTLIG IKKE	VÆSENTLIG PÅVIRKNING	
Mikroklima.	X			Lokalplan nr. 1121 muliggør allerede en udvidelse af bygningsanlæg indenfor samme afgrænsede område, hvorved denne lokalplanændring ikke vurderes væsentlig.
Drivhuseffekt og ændret vandstand som følge af global opvarmning, herunder risiko for oversvømmelse.		X		Lokalplanændringens tilføjede aktiviteter kan medføre en øget trafik deraf afledt øget CO ₂ -bidrag, som dog ikke vurderes at være højere ved etablering af samme aktiviteter ved andre lokaliteter, som kan forventes i det åbne land.
VAND				
Grundvandi: Sårbarhed, potentiel risiko for forurening mv.		X		Lokalplanområdet ligger i et område med særlige drikkevandsinteresser. Der stilles i den eksisterende lokalplan krav til gødnings- og spildevandshåndtering, samt håndtering af affald, hvorved anlægget ikke er grundvandsstruende. Disse forhold er uændret i lokalplanændringen.
Afledning af overfladevand fra befæstede arealer.		X		<p>Dette er uændret i lokalplanændringen.</p> <p>I den eksisterende lokalplan beskrives, at overfladevand håndteres lokalt. Der gives mulighed for etablering af et regnvandsbassin udformet som et rekreativt element indenfor lokalplanområdet.</p> <p>På Cirkus Arena's areal er flere hoveddræn, som i dag ikke vedligeholdes. Den manglende vedligeholdelse betyder, at overfladevand fra Cirkus Arena jævnligt oversvømmer Årstevej. Denne lokalplanændring kan dog ikke regulere, at der ikke må beplantes og bygges ovenpå hoveddræne, eftersom den tidligere lokalplan 1121 muliggør dette.</p>
Recipientpåvirkning fra overfladevand.		X		Dette er uændret i lokalplanændringen.
			X	I den eksisterende lokalplan beskrives, at der ikke forventes at være væsentlig påvirkning af recipienter fra overfladevand.
Afledning af spildevand og rensning.		X		Dette er uændret i lokalplanændringen.
			X	I den eksisterende lokalplan beskrives, at afledning sker via eksisterende godkendt spildevandsanlæg som tømmes løbende af Kloakservice. Det kan ikke udelukkes, at Arena Cirkusland, i forbindelse med en fremtidig revision af spildevandsplanen, kobles på en spildevandsledning til renseanlæg.

INDVIRKNINGEN PÅ MILJØ- PARAMETRE J.F. LOVENS § 1 STK.2 OG BILAG 3:		IKKE RELEVANT FOR PLANEN	IKKE VÆSENTLIG	VÆSENTLIG PÅVIRKNING	BEMÆRKNINGER
Recipientpåvirkning fra spildevandsudledning.			X		Der er ingen offentlige vandløb indenfor lokalplanområdet, men Tude Å ligger i umiddelbar nærhed. Tude Å er et vigtigt fiskevandløb, som ikke tåler større belastninger af spildevand fra dyrehold og offentlige toiletforhold. Det vurderes ikke at lokalplanændringen vil ændre på eksisterende spildevandudledning.
Havmiljø.		X			I den eksisterende lokalplan stilles krav til spildevandshåndtering, tømning af tankanlæg mv. som sikrer, at der ikke sker større spildevandsbelastning af Tude Å. Afledning af spildevand sker via godkendt spildevandsanlæg og forudsættes at medføre en acceptabel recipientpåvirkning.
JORDBUND					
Risiko for forurening af jord:			X		Den planlagte anvendelse af området er ikke potentielt forurenende.
Forurenede grunde på vidensniveau 0, I og II samt områdeklassificering:			X		Har ikke betydning for lokalplanændring. Region Sjælland har vurderet, at der ikke er grundlag for at kortlægge matriklen på vidensniveau 1 (V1) og/eller vidensniveau 2 (V2). Hvis der under projektets udførelse konstateres en forurening på arealet, skal arbejdet standses. Kommunen samt Regionen skal straks underrettes om situationen jf. jordforureningslovens § 71
Flytning af jord.			X		Lokalplanændringen ændrer ikke på mulighederne for flytning af jord.
Deponering af jord.			X		I den eksisterende lokalplan forventes jord ved etablering af bygninger genanvendt på ejendommen. Håndteringen reguleres derudover af Jordforureningsloven.
Råstoffer.		X			Der forventes ikke behov for at deponere jord uden for ejendommen. Håndteringen reguleres i modsat fald af Jordforureningsloven.
Deponi af affald.			X		Bortskaffelse af affald sker i overensstemmelse med kommunens affaldsregulativ.
LANDSKAB					
Strandbeskyttelseslinje.		X			

INDVIRKNINGEN PÅ MILJØ- PARAMETRE J.F. LOVENS § 1 STK.2 OG BILAG 3:		IKKE RELEVANT FOR PLANEN	IKKE VÆSENTLIG	VÆSENTLIG PÅVIRKNING	BEMÆRKNINGER
Sø- og åbeskyttelseslinje.		X			
Skovbyggelinje.		X			
Klitfjedede arealer.		X			
Kystnærhedszonen.		X			
Landskabsfredninger.		X			
Landskabskarakter.			X		Lokalplanområdet er beliggende i et område, som er udpeget som landbrugsflade med det strategiske mål vedligehold. Mod nord, syd og vest omkranses området af en beskyttet ådal i forbindelse med Tude å. Området er præget af landbrugsdrift med marker i omdrift.
Jordbalance i anlægsprojekter.			X		Lokalplanændringen ændrer ikke på jordbalancen i anlægsprojekter.
Arealforbrug til byudvikling.		X			Den eksisterende lokalplan giver mulighed for at flytte en vis mængde jord i forbindelse med etableringen af bygninger, men den forventes genanvendt på ejendommen.
Skovrejsning/Ophævelse af fredskov.		X			Lokalplanændringen stiller ikke nye krav til ny bebyggelse.
Visuel påvirkning.			X		Den eksisterende lokalplan bestemmer, at ny bebyggelse vil blive placeret i sammenhæng med eksisterende bebyggelse, og vil blive omkranset af beplantning. Bygningshøjderne bliver ikke over 8,5. Der vil ikke ske en væsentlig visuel påvirkning af landskabet idet en afskærmende randbeplantning vil indhegne området omkring bebyggelsen.
FAUNA, FLORA, BIOLOGISK MANGFOLDIGHED					
Beskyttede naturtyper iht. naturbeskyttelseslovens § 3 (søer, vandløb, heder, moser, strandenge, strandsumpe, ferske enge, overdrev mv.)			X		Ca. 150 m syd for ejendommen ligger en sø og ca. 400 m mod nord et vandløb begge beskyttet iht. Naturbeskyttelseslovens § 3. Områderne vurderes ikke påvirket.

**INDVIRKNINGEN PÅ MILJØ-
PARAMETRE JF. LOVENS § 1 STK.2 OG
BILAG 3:**
BEMÆRKNINGER

	IKKE RELEVANT FOR PLANEN	IKKE VÆSENTLIG	VÆSENTLIG PÅVIRKNING	BEMÆRKNINGER
Internationale naturbeskyttelsesområder (Natura2000, EF-Habitatområder, Ramsarområder og fuglebeskyttelsesområder).	x			Nærmeste internationale naturbeskyttelsesområde er moseområder ved Tissø, hvortil afstanden er mere end 8 km. Planens potentielle påvirkninger er meget lokale og afstanden til nærmeste Natura 2000-område er mere end 8 km. Det kan derfor udelukkes, at planen – enten i sig selv eller i forbindelse med andre planer og projekter - kan påvirke et Natura 2000-område væsentligt
Rødlistede plante- og dyrearter samt bilag IV arter.		x		Der er ingen kendte forekomster af arter opført på habitattdirektivets bilag IV i området. Realisering af planen forudsætter ikke nedlæggelse af potentielle yngle- eller rastesteder for bilag IV-arter, og planen vil derfor ikke forringe områdets økologiske funktionalitet som yngle- eller rastested for bilag IV-arter.
Spredningskorridorer og barrierer herfor.	x			
Vildtreservater.	x			

SAMMENFATNING AF MV-SCREENING FOR LOKALPLAN 1121A

Slagelse Kommune har foretaget en miljøvurderingsscreening af lokalplanændringen af eksisterende lokalplan nr. 1121 – Cirkus Arena. Screeningen, der er gengivet skematisk i foregående afsnit har ikke peget på miljøparametre, der kan forventes påvirket væsentligt af anvendelsen af ejendommen som maskinstation for landbrugsmaskiner og til landbrug.

At der er tale om et *mindre område* på lokalt plan begrundes med:

- At lokalplanens areal kun udgør ca. 10 ha, og den eksisterende lokalplan nr. 1121 allerede er vurderet at være et mindre område.

At miljøpåvirkningen *ikke er væsentlig*, begrundes med:

- At planområdet ikke indeholder kulturhistoriske, arkitektoniske eller arkæologiske elementer, der påvirkes væsentligt.
- At de tilføjede anvendelsesmuligheder ikke har en effekt på rekreative muligheder og forsyning med privat service.
- At de tilføjede anvendelsesmuligheder ikke har en effekt på behovet for adgang til offentlige transportmidler
- Støj fra trafik og påvirkningen af trafiksikkerhed vil ikke være væsentlig, eftersom påvirkningen fra øget trafik er, hvad der kan forventes i det åbne land. Lokalplanændringens tilføjede anvendelsesmuligheder er ligeledes en tilbageførelse til ejendommens tidligere anvendelse som maskinstation for landbrugsmaskiner.
- Luftforureningen og de klimatiske påvirkninger vurderes som ikke væsentlig.
- At de tilføjede anvendelsesmuligheder ikke har en effekt på overfladevand og spildevand, som allerede håndteres efter gældende forskrifter og påvirkningen vurderes derfor ikke væsentlig.
- Grundvandsinteresserne er ikke truet af den påtænkte anvendelse.
- At de tilføjede anvendelsesmuligheder ikke har en effekt på håndteringen af overskudsjord og affald.
- At de tilføjede anvendelsesmuligheder ikke har en effekt på den visuelle påvirkning af landskabet.
- Afstanden på mere end otte km til internationale naturbeskyttelsesområder gør, at en eventuel påvirkning fra de tilføjede anvendelsesmuligheder er uden betydning.
- Der sker ingen indgreb i andre beskyttede naturområder eller kendte forekomster af arter opført på habitattidrektivets bilag IV i området.
- Levesteder for rødlistede arter påvirkes ikke.

De enkelte miljøpåvirkninger vurderes individuelt og samlet set som værende ikke væsentlige. Lokalplanændringen bevarer den eksisterende lokalplans bestemmelser og indeholder alene mindre ændringer. Da lokalplanen ligeledes omfatter et mindre område på lokalt plan, vurderes den samlede miljøpåvirkning som ikke væsentlig. Lokalplanændringen skal derfor ikke miljøvurderes.

AFGØRELSE

Vurderingen er resumeret i nedenstående samleskema:

PLANNUMMER OG -TITEL:

1121A – Cirkus Arena

BESKRIVELSE AF PLANEN/PROJEKTET, DER SKAL SCREENES:

Lokalplanændringen for Cirkus Arenas skal udvide anvendelsesmulighederne for grunden med landbrug og maskinstation for landbrugsmaskiner indenfor eksisterende bygninger.

SCREENING AF PLANEN IHT. LOV OM MILJØVURDERING AF PLANER OG PROGRAMMER

	J A	NEJ
1. Er planen omfattet af loven? (§ 2, stk. 1)	X	
2. Fastlægger planen rammerne for anlægstilladelser til projekter, der er omfattet af bilag 1 og 2? (§ 8, stk. 1, nr. 1)	X	
3. Kan planen påvirke et udpeget internationalt naturbeskyttelsesområde væsentligt? (§ 8, stk. 1, nr. 2)		X
4. Fastlægger planen rammerne for fremtidige anlægstilladelser til projekter, som, myndigheden vurderer, kan få væsentlig indvirkning på miljøet? (§ 8, stk. 1, nr. 3 og stk. 2 nr. 2)		X
5. Fastlægger planen anvendelsen af mindre områder på lokalt plan, eller indeholder den kun mindre ændringer af sådanne planer, og vurderes den samtidigt at kunne få væsentlig indvirkning på miljøet? (§ 8, stk. 2 nr. 1)		X

SKAL PLANEN/PROJEKTET SÅLEDES MILJØVURDERES
Bemærkninger – sammenfatning af screening:

Slagelse Kommune har foretaget en screening af Lokalplan 1121A – Cirkus Arena – og har vurderet, at der ikke skal gennemføres en miljøvurdering af planforslaget. Afgørelsen begrundes med, at der kun forekommer mindre ændringer i den eksisterende lokalplan, som rummer et mindre område, og at der samlet set ikke vurderes at forekomme en væsentlig indvirkning på miljøet.

Eftersom det samlet vurderes, at miljøpåvirkningen fra planforslaget ikke vil være væsentlig, er der ikke krav om udarbejdelse af en miljøvurdering iht. Lov om miljøvurdering af planer og programmer og af konkrete projekter (VVM).

På ovenstående baggrund afgøres det iht. miljøvurderingslovens § 10 stk. 1, at der at ikke skal gennemføres en miljøvurdering af forslag til lokalplan 1121A – Cirkus Arena.

07. marts 2024, Marie Wulff Jedig, Planlægger.