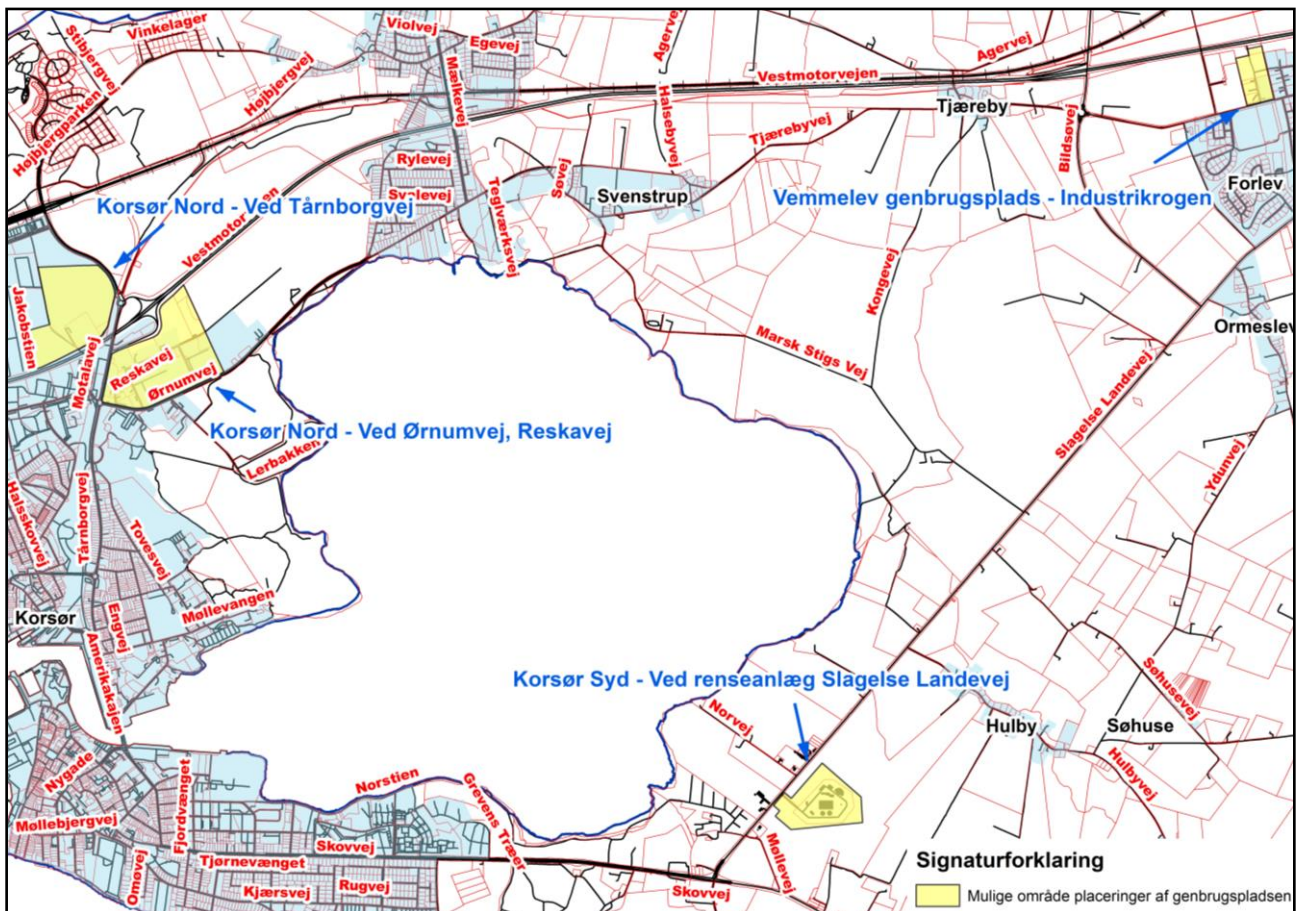


BILAG 1 Screening for placeringer af ny Korsør-Vemmelev genbrugsplads

Dette er en screening over de bedste placeringer, der har været i spil. Følgende forhold er vurderet på en skala fra 1-5, hvor 5 er bedst:

- Pladskrav
- Transport for brugerne i Vemmelev, Korsør og sommerhusområdet nord-vest for Slagelse¹
- Plan og landskabelige forhold
- Passende afstand til boliger, så støjkonflikt undgås.

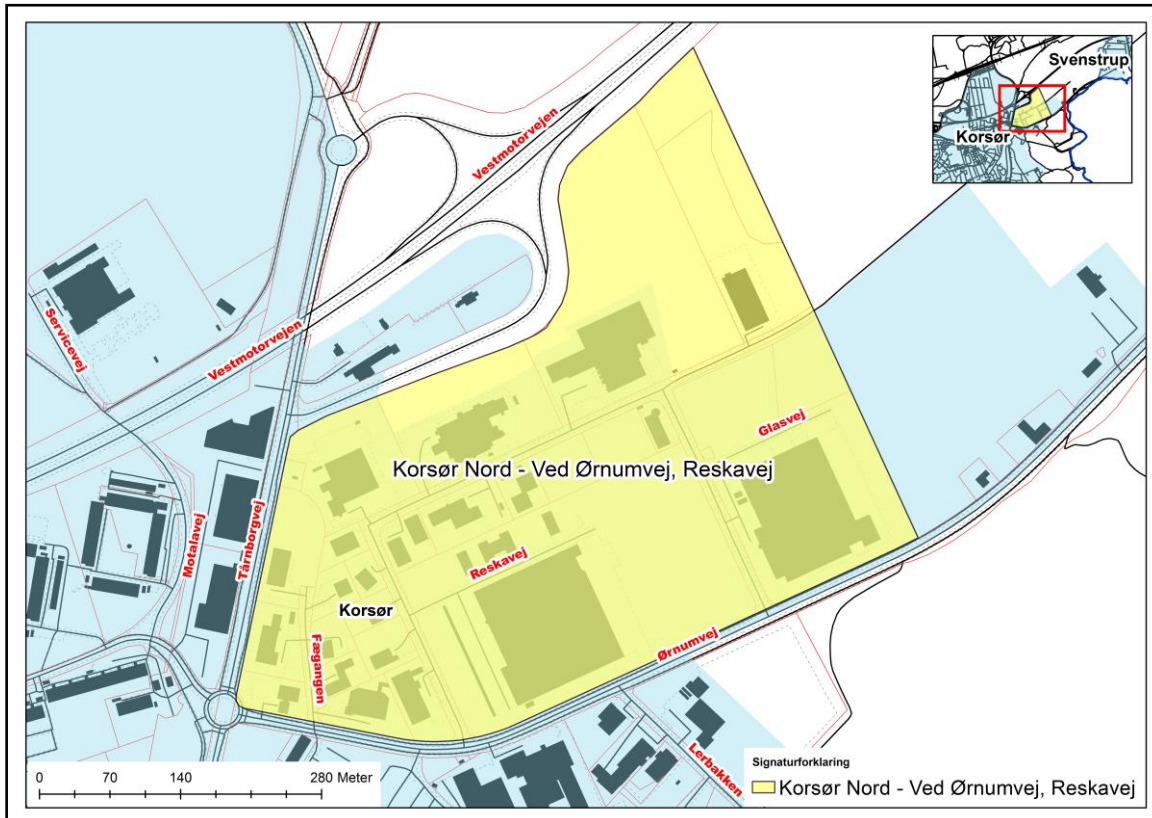
Oversigtskort over vurderede placeringer



¹ Den gennemsnitlige køretid i min. er baseret på en køretidsanalyse udarbejdet af Cowi den 20.12.2011 for AffaldPlus, der analyserer køretiden ved en placering af ny genbrugsplads i Korsør Syd og Nord.

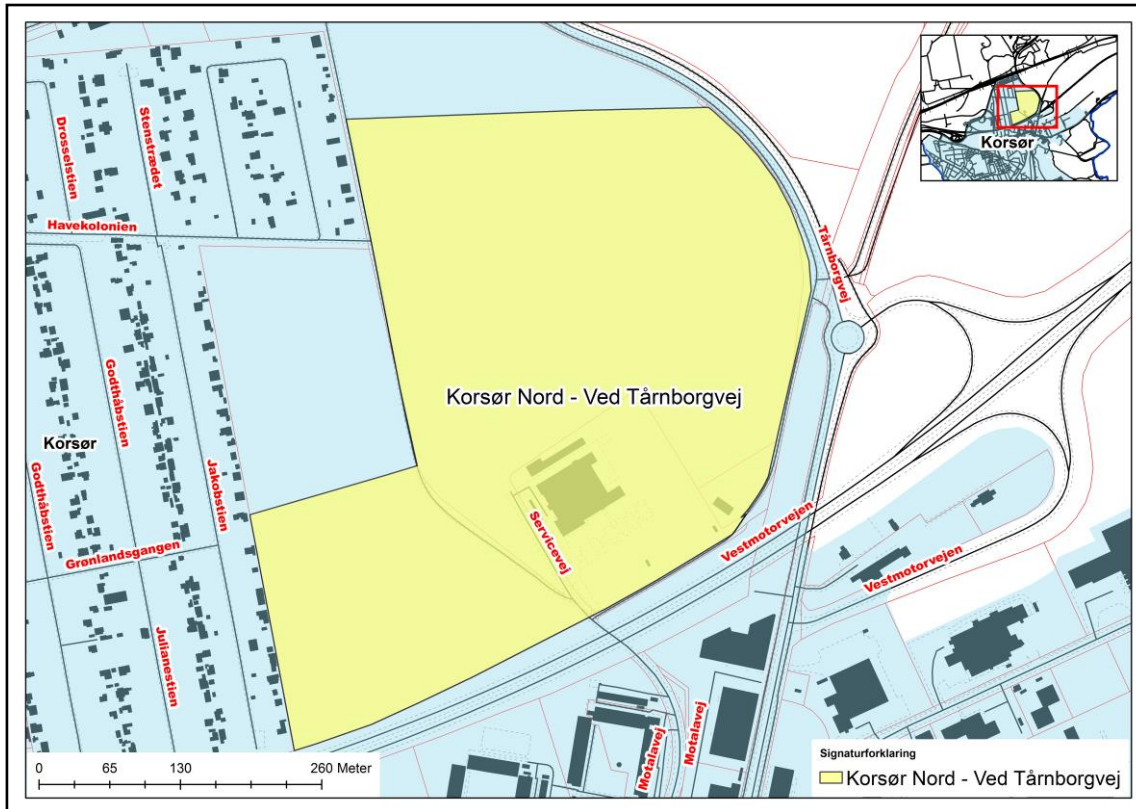
Korsør Nord

v. Reskavej og Ørnumvej



Korsør Nord v. Reskavej og Ørnumvej	Vurdering	Bemærkning
Pladskrav	5	Der er flere ledige grunde i erhvervsområdet.
Transport for brugere ¹	4	Tæt ved motorvej. Hovedgruppen af brugere i Korsør og sommerhusene har kort transport. Gennemsnitlig køretid for husstande er beregnet til 5:47 min.
Plan og landskabelige forhold	4	Området er udlagt til erhvervsområde. Lokalplan skal udarbejdes.
Afstand til boliger ift. støj	5	Nærmeste bolig er ca. 250 meter fra ledige grunde. Afskærmet af bygning.
Øvrige forhold		Evt. synlighed fra motorvej og udfordringer med vej- og gasbeskyttelseslinje ved placering tæt ved motorvej.
Samlet vurdering	18	Egnet områdeplacering

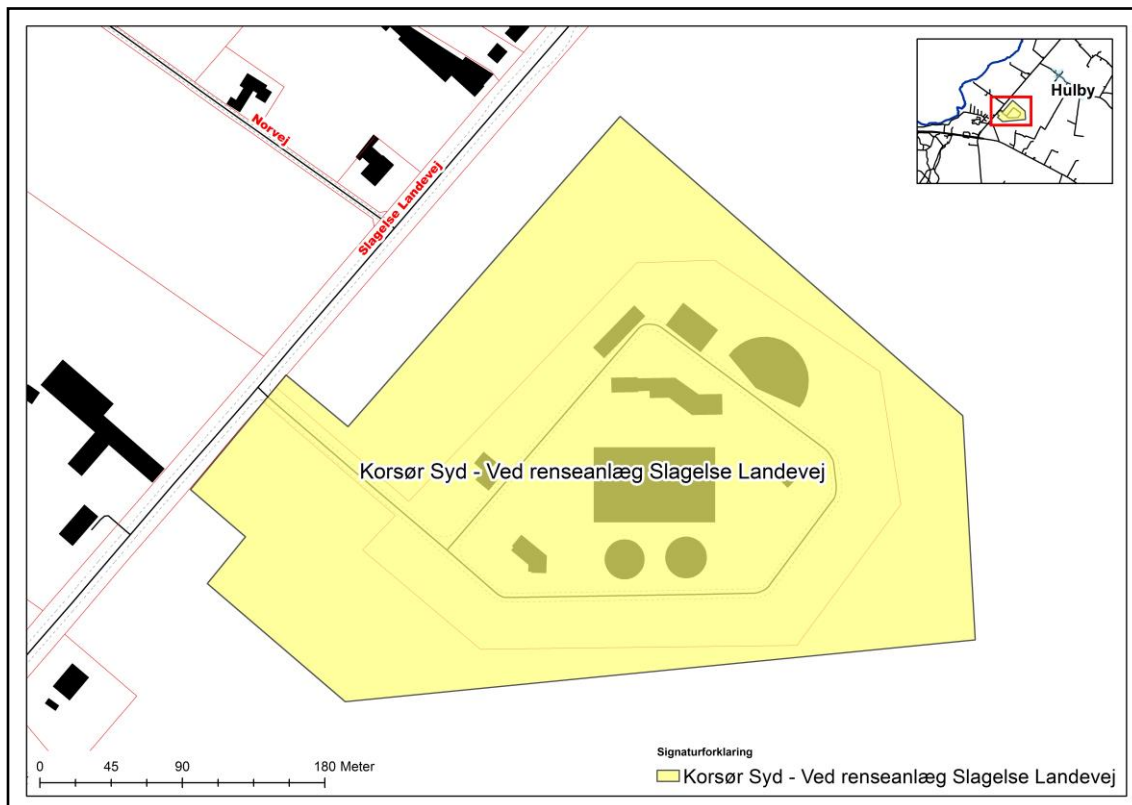
Korsør Nord v. Tårnborgvej



Korsør Nord v. Tårnborgvej	Vurdering	Bemærkning
Pladskrav	5	Ny udstykning. Flere muligheder
Transport for brugere ¹	4	Tæt ved motorvej. Hovedgruppen af brugere i Korsør og sommerhusene har kort transport. Gennemsnitlig køretid for husstande er beregnet til 5:47 min.
Plan og landskabelige forhold	4	Området er udlagt til erhvervsformål og blandet bolig og erhverv. Ny lokalplan og kommuneplantillæg skal udarbejdes til udelukkende erhvervsformål. Nyt erhvervsområde realiseres.
Afstand til boliger ift. støj	3	Der er ca. 400 meter til eksisterende boliger og 200 meter til planlagte boliger. Der er i dispositionsplanen for området indtegnet støjdemning. Afhængig af områdets bebyggelse kan det bliver nødvendigt.
Øvrige forhold		Synergi ved at sammentænke placering af genbrugspladsen med SK Forsynings varmekværk. Fx fælles udbud, vejadgang, brovægt og overvågning i driftsfasen. Forudsætter byggemodning.
Samlet vurdering	16	Egnet områdeplacering

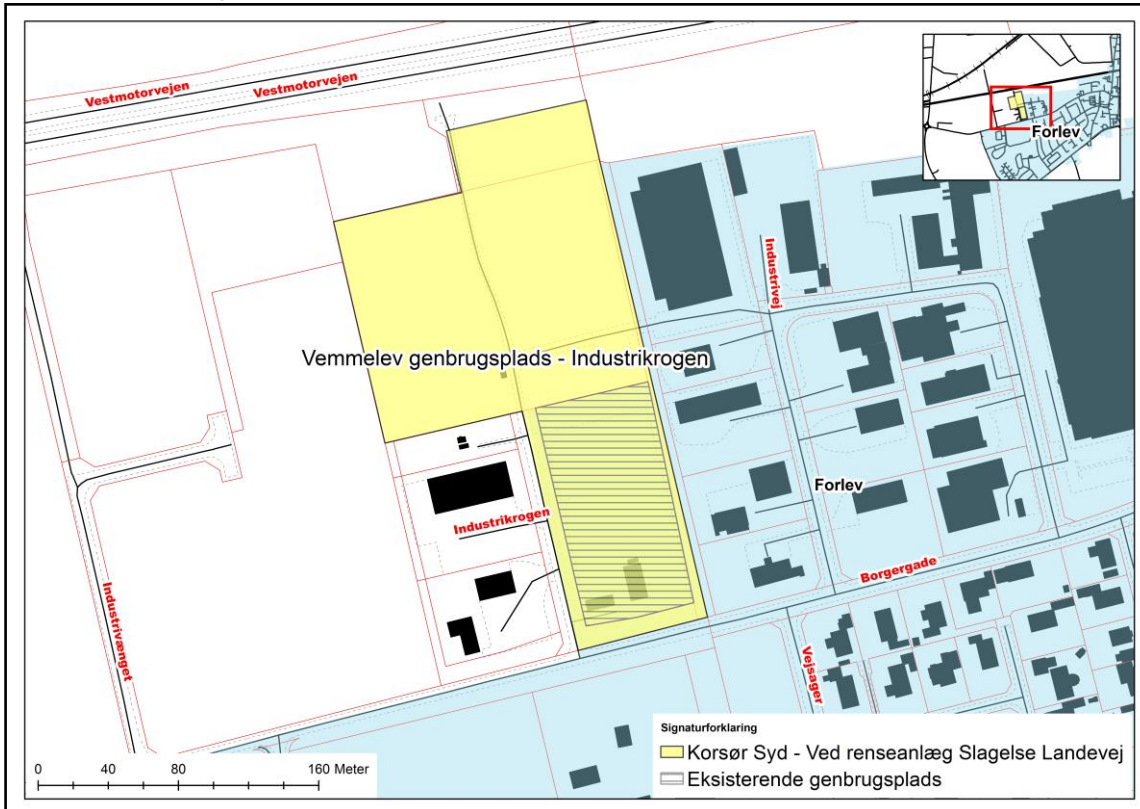
Korsør Syd

v. Renseanlægget, Slagelse Landevej



Korsør Syd v. Slagelse Landevej	Vurdering	Bemærkning
Pladskrav	5	Ny udstykning, der er ledige markarealer omkring renselanlægget.
Transport for brugere ¹	4	Centralt mellem Korsør og Vemmelev. Længere transport for brugere af sommerhusene. Gennemsnitlig køretid for husstande er beregnet til 6:07 min.
Plan og landskabelige forhold	3	Lokalplan og kommuneplantillæg skal udarbejdes. Genbrugspladsen vil fremstå meget synlig i det åbne landskab.
Afstand til boliger ift. støjgener	2	Nærmeste boliger 20-150 meter afhængig af placering.
Øvrige forhold		Forudsætter byggemodning.
Samlet vurdering	14	Delvis egnet områdeplacering

Vemmelev Genbrugsplads v. Industrikrogen 2



Vemmelev Genbrugsplads v. Industrikrogen 2	Vurdering	Bemærkning
Pladskrav	4	Det forudsætter en udvidelse af den eksisterende genbrugsplads. Der er arealer nord for pladsen.
Transport for brugere	2	Hovedgruppen af brugere i Korsør vil få længere køretid.
Plan og landskabelige forhold	5	Området er udlagt til erhvervsområde.
Afstand til boliger ift. støjgener	1	Der er flere boliger inden for 100 meter fra genbrugspladsen.
Andet		Eksisterende genbrugsplads
Samlet vurdering	12	Delvis egnet områdeplacering