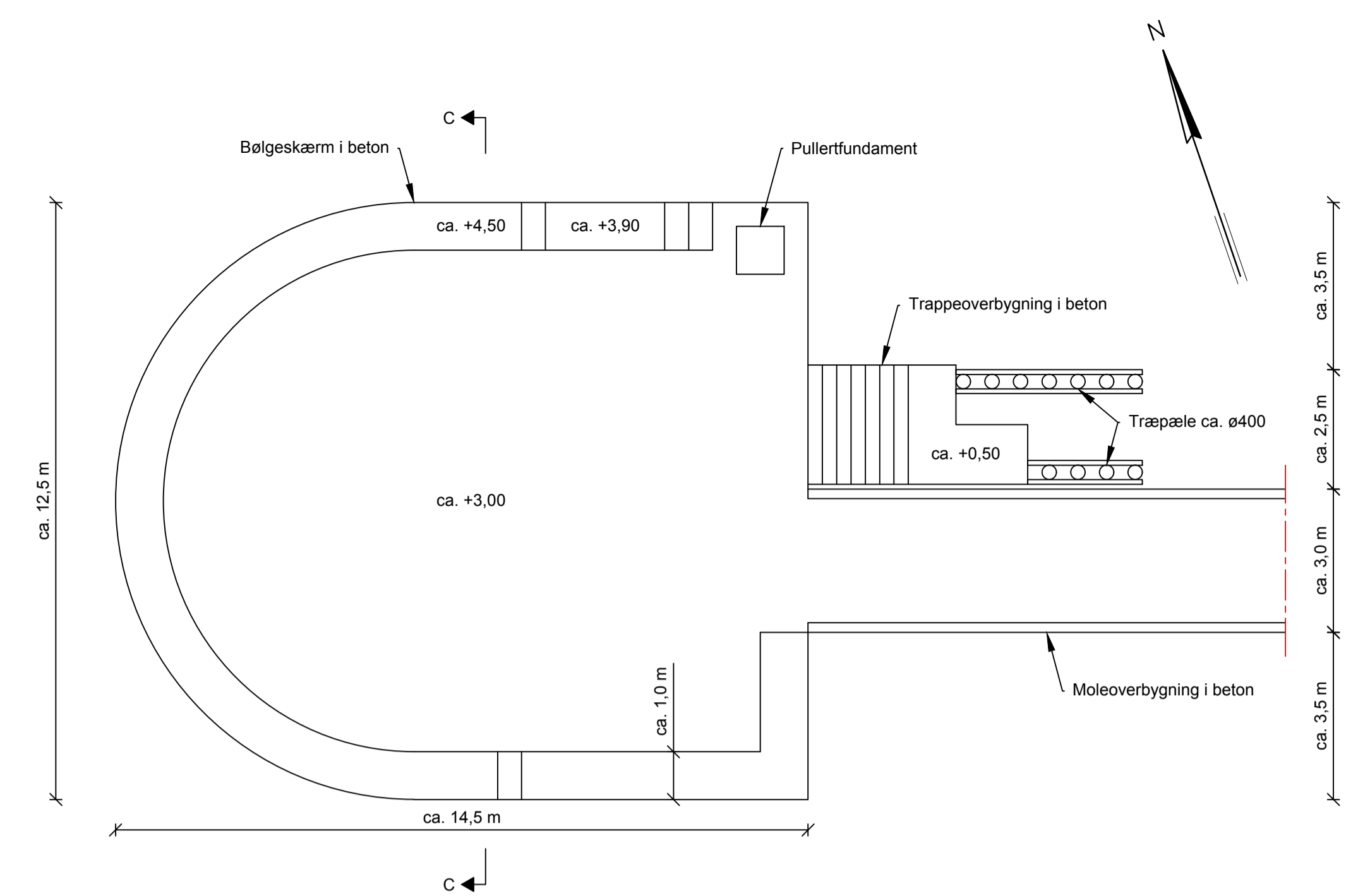
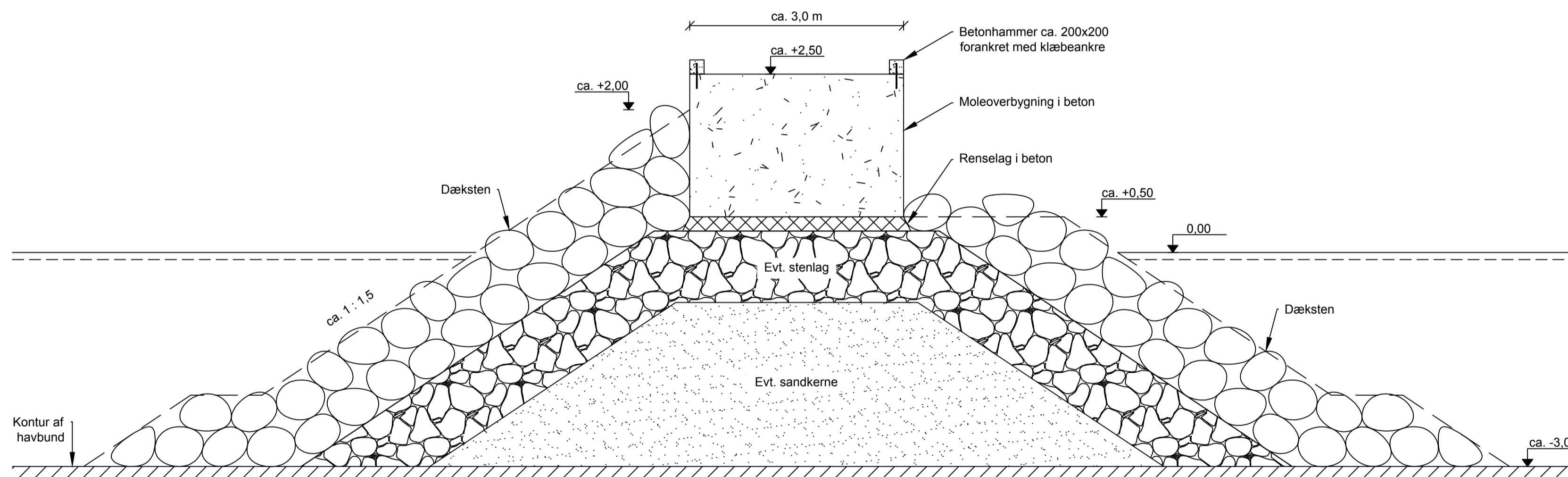


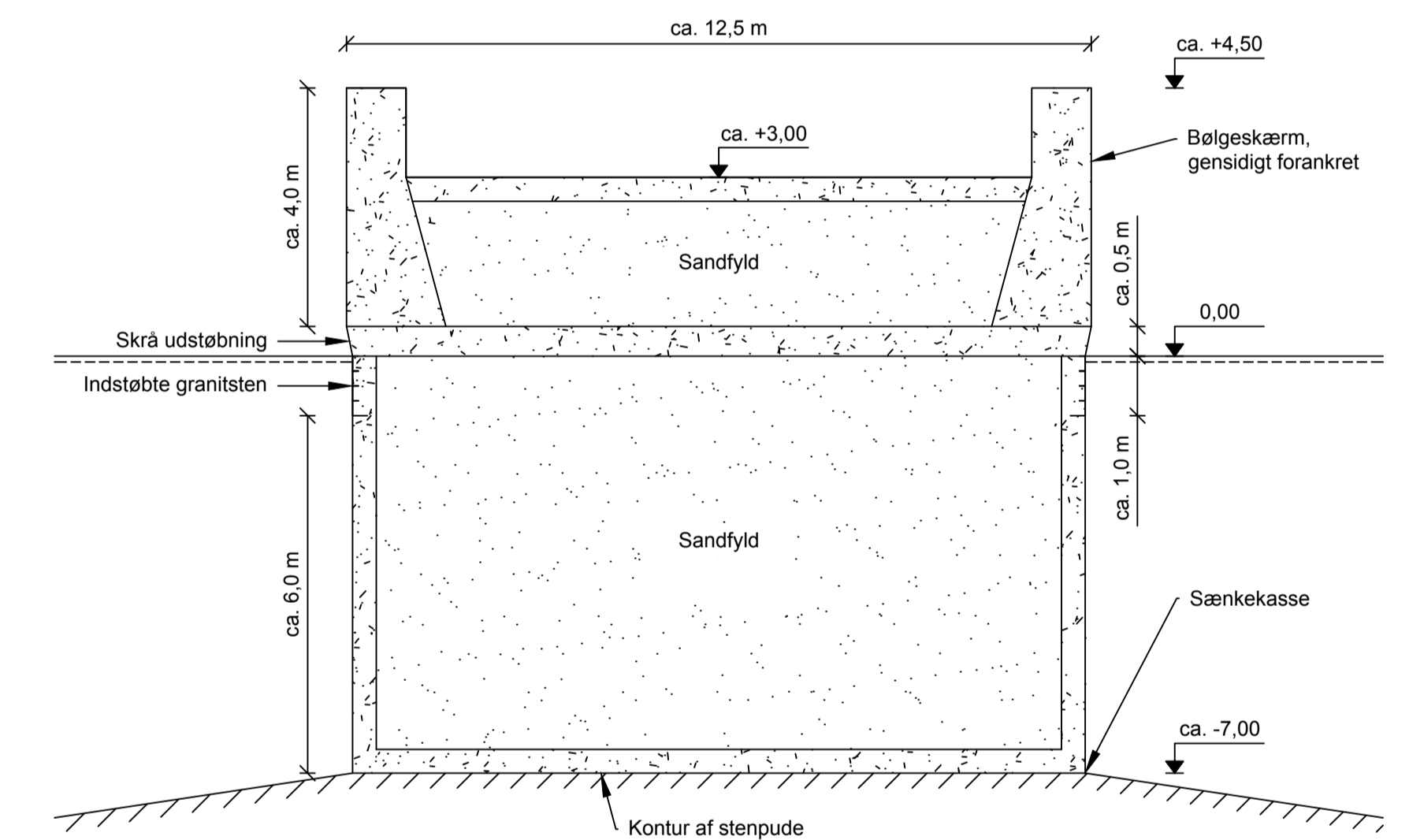
Plan af oliepier på sydlige mole, 1:200
Stenskråning er ikke vist



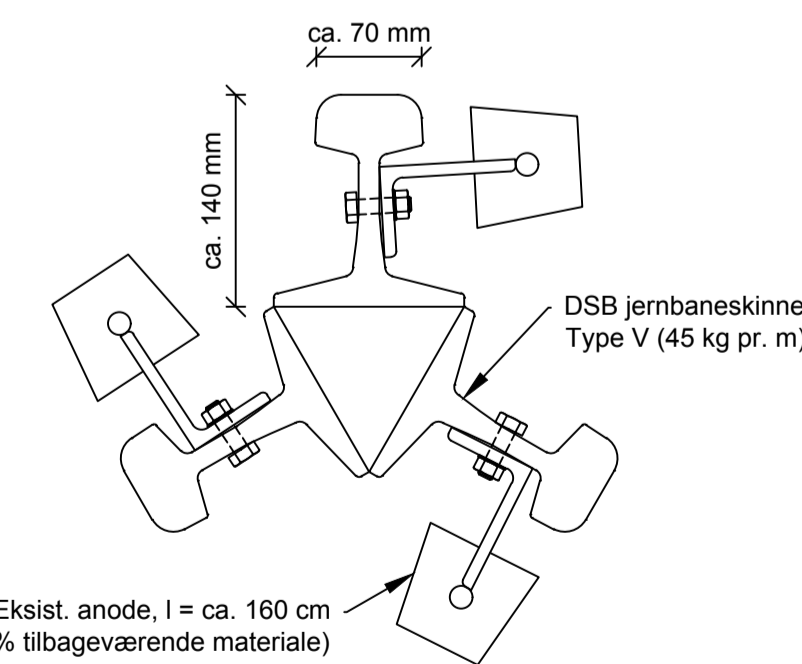
Plan af sydlige molehoved, 1:100
Stenskråning er ikke vist - Nordlige molehoved er tilsvarende, dog spejlvendt



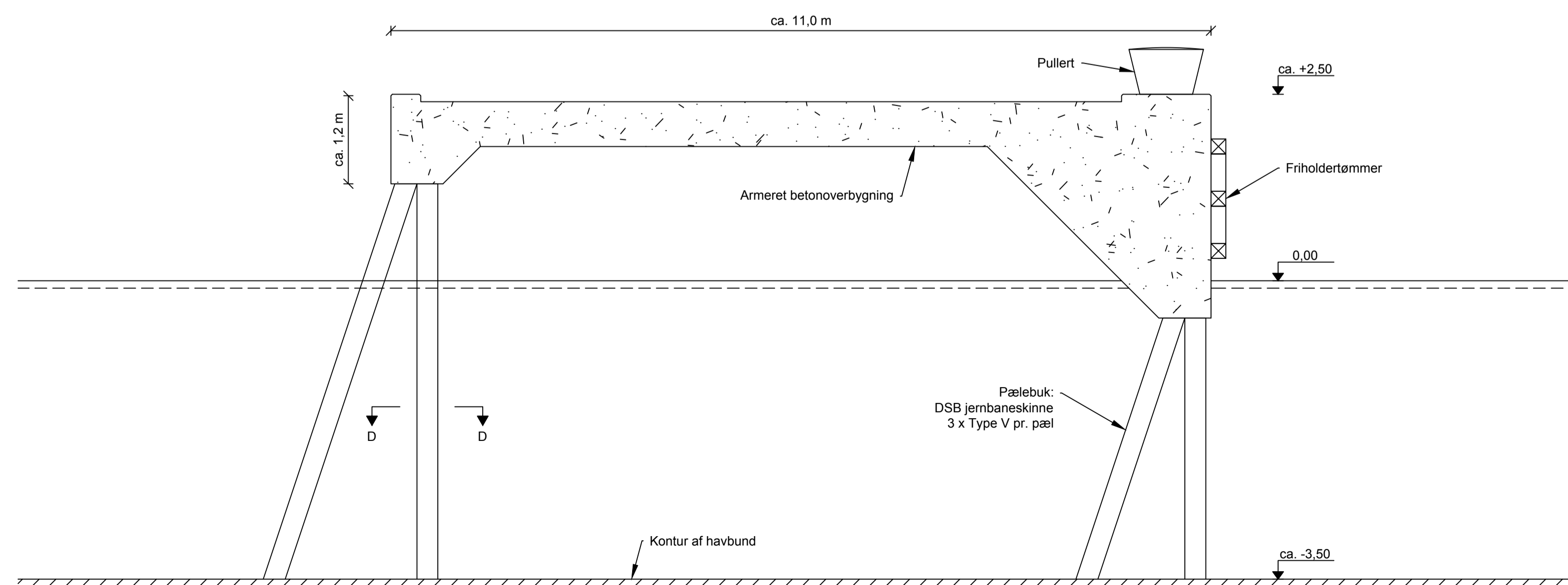
Snit A-A, Tværsnit af mole, 1:50



Snit C-C, Tværsnit af molehoved, 1:100



Snit D-D, Stålpæl under oliepier på sydlige mole, 1:5



Snit B-B, Tværsnit af oliepier på sydlige mole, 1:50

NOTE:
Koter er vurderet i meter ift. DV

De viste konstruktioner er optegnet skitse-mæssigt og kan variere fra det viste.

BYGHERR	Slagelse Kommune	TEGN-NR.	110
SAG	Halsskov Havn	SAG NR.	1431500093
EMNE	Planudsnit og tværsnit	MAL	1:200, 1:100, 1:50, 1:5
		DATE	2015-12-04
		UDFØRT	KKPO
		GDOKENDT	HSKY

ORBICON Medlem af F.R.I. Skolegade 7, 3.sal DK-8700 Esbjerg
TELEFON: 75 16 88 88
EMAIL: info@orbicon.dk
WEB: www.orbicon.dk

FILNAVN: T:\PROJECTS\1432015\1431500093 - HALSSKOV - TILSTANDSVURDERING AF MOLER07_TEGNALLE TEGNINGER.DWG