














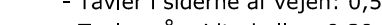




SIGNATURFORKLARING

-  Eksisterende forhold
-  Nedlæbsrist, eksiste.
-  Kantsten
-  Kantsten, nedsænket.
-  Stikant
-  Rampe
-  Rampe
-  Q41.1C Vognbanelinje, midtlinje/delelinje (2,5 x 2,5 x 0,1m)
-  Q42.1C Varslingslinje, midtlinje (5 x 2,5 x 0,1m)
-  Q44BC Spærrelinje (0,1m)
-  Q46 Ubrudt Kantlinje (0,3m)
-  Q47.11C Bred punkteret kantlinje (2 x 2 x 0,3m)
-  Q47.13BC Bred punkteret kantlinje (0,5 x 0,5 x 0,3m)
-  S11BC Vigelinie (0,5 x 0,5 x 0,6m)
-  V21 Cykelsymbol (1m)
-  Afmærkning, eksist.

Note: Tavler opstilles således at følgende minimumsafstande mellem kørebane og tavlekant overholdes:
 - Tavler i siderne af vejen: 0,50 m
 - Tavler på midterheller: 0,30 m

