








50 km/t

40 km/t

Signaturer:

-  Kanalisering med midterfelt
-  '2-1'-vej med indsnævringer
-  Etablering/udvidelse af stiforbindelse
-  Planlagt trampesti i udstykning
-  Planlagt vandstrøg (LAR) i udstykning
-  Stikrydsning med støttehelle
-  Midter'ø med bump

Søren Kolberg

Slots Bjergby Bakke

Stiforbindelser til Slots Bjergby
og krydsning af Skælskør Landevej

Status: Skitseforslag
Udarbejdet: FHH/HK
Målførlødt: 1:2.500
Dato: 2017.05.05

Tegn. nr.:
F-1

