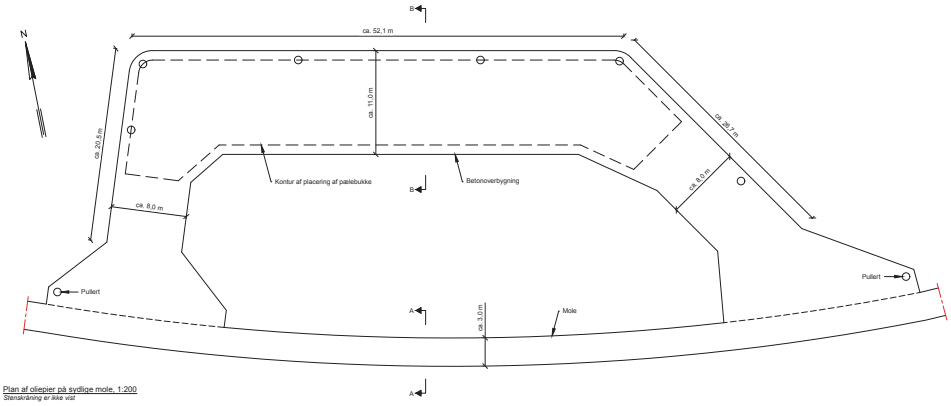

Plan af oliepier på sydlige mole, 1:200
Stenskråning er ikke vist

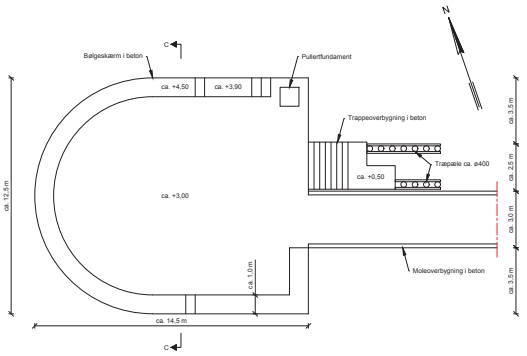

Plan af sydlige molehoved, 1:100
Stenskråning er ikke vist - Nordlige molehoved er tilsvarende, dog spejlvendt

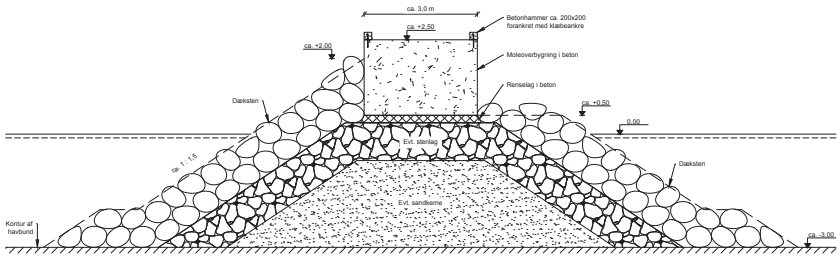

Snit A-A, Tværsnit af mole, 1:50

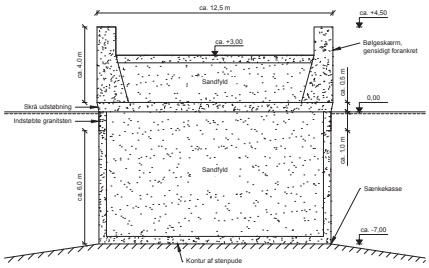

Snit C-C, Tværsnit af molehoved, 1:100

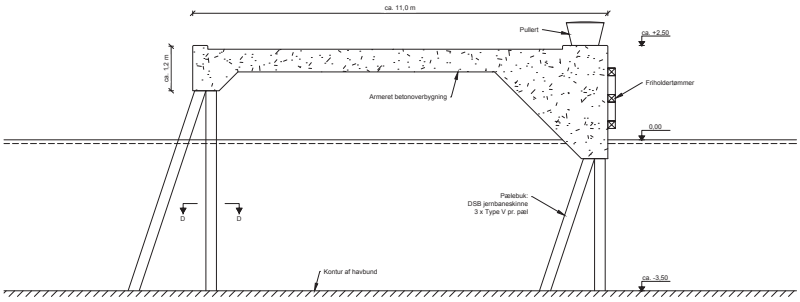

Snit B-B, Tværsnit af oliepier på sydlige mole, 1:50

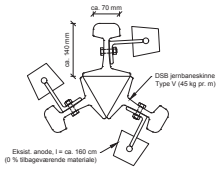

Snit D-D, Stålpæl under oliepier på sydlige mole, 1:5

NOTE:
Koter er vurderet i meter ift. DV

De viste konstruktioner er optegnet skitsemæssigt og kan varierer fra det viste.

BYGHERRE	Slagelse Kommune	TEGN.NR.	110
SAG:	Halsskov Havn Tilstandsvurdering af Ydermoler	SAG NR. MÅL	1431500093 1:200, 1:100, 1:50, 1:5
EMNE:	Planudsnit og tværsnit	DATO LOTSPERT GODKENDT	2015-12-04 KKPFO HSKY

ORBICON
Medlem af F.R.I
Skolegade 7, 3.sal
DK-6700 Esbjerg
TELEFON: 75 16 88 88
EMAIL: info@orbicon.dk
WEB: www.orbicon.dk

FILNAVN: T:\PROJECTS\3232016123\B0093 - HALSSKOV - TILSTANDSVURDERING AF MOLER\PZ_TEGNSALLE TEGNINGER.DWG