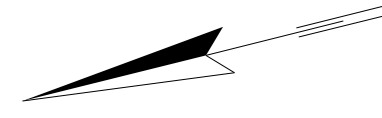









**NOTE:**  
 Ubenævnte mål er i meter.  
 Eksisterende forhold er vist nedtonet.  
 Eksisterende afmærkning er vist med mørk grå.  
 Projekterede forhold er vist med rød.  
 Tykkere rød streg er granit kantsten.  
 Via Trafik projekt er vist med lysgrøn.



**SIGNATURER:**

-  Matrikelgrænse
-  Demarkering
-  Projekteret afmærkning
-  Ny eller flyttet tavle (Er angive på tegning hvis eksisterende flyttes)
-  Ny tavle stander
-  Eksisterende tavle
-  Eksisterende tavle stander
-  Overkørsel
-  Arealerhvervelse

**Foreløbigt tryk**

Revision/Tekst	Udarb./Tegn.	Kontrolleret	Godkendt	Dato
			SLAGELSE KOMMUNE	Slagelse Kommune Center for Miljø, Plan og Teknik Dahlsvej 3 4220 Korsør Tlf.: 58 57 36 00
Udarb./Tegn CRAJ	Kontrolleret PEMT	Godkendt MOBR		
Sag nr. 22.1496.14	Mål 1:200	Dato 2021-05-17		Side
	Slagelse Kommune 2 stier i Slagelse og Skælskør			
	Skitseprojekt Valbyvej	Tegn. nr.		
	St. 0+140 - 0+340	TV1D_102		

