

Gerdrupvej 135 A

Bygning 2.

Matr. nr.

1 G Gerdrup

Beboelse / erhverv

Bygning til produktion på landejendom

Bygget

1860

Ombygget 1960

BR

Samlet areal: 612 m²

Antal beboelser:

Antal erhverv: 1

BYGNING 4 i FORHOLD
TIL ANSØGNING



Sag: Kommuneatlas for Skælskør Kommune

Aktuel status: Aktiv

Antal bygninger: 1

Antal andre objekter: 0

Komplekstype:

Herregård

Oprettet dato: 1/1-1994

Bygningskonstruktion

Oprindelig funktion: Bygning til produktion indenfor landbrug, skovbrug, gartneri, råstofudvinding mv.

Vurdering

Registreringsdato: 22-07-1993



Bygningsomgivelser

Bebyggelsesmiljø:

Fritliggende ejendom - Hus

Indre forhold: Fritliggende, tilknytning til andre bygninger på matriklen ikke angivet (tidligere 10)

Ydre forhold: Fritliggende, uden arkitektonisk tilknytning til andre bygninger uden for matriklen (tidligere 30)

Omgivelser:

Natur - Allé

Natur - Park, skov

Natur - Træer

Administrative oplysninger

Fotoarkiv: a31 4-10-11

SAVE

Arkitektonisk værdi	3
Kulturhistorisk værdi	2
Miljømæssig værdi	2
Originalitet	2
Tilstand	4
Bevaringsværdi	3

Bygningen er kategoriseret med en høj bevaringsværdi.

BYGNING 3 I FORHOLD TIL
ANSØGNING

Gerdrupvej 135 A

Bygning 4.



Matr. nr.

1 G Gerdrup

Beboelse / erhverv

Bygning til produktion på
landejendom

Bygget

1860

Ombygget 1960

BR

Samlet areal: 427 m²

Antal beboelser:

Antal erhverv: 1

Sag: Kommuneatlas for Skælskør Kommune

Aktuel status: Aktiv

Antal bygninger: 1

Antal andre objekter: 0

Komplekstype:

Herregård

Oprettet dato: 1/1-1994

Bygningskonstruktion

Oprindelig funktion: Bygning til produktion indenfor landbrug,
skovbrug, gartneri, råstofudvinding mv.

Vurdering

Registreringsdato: 22-07-1993



Bygningsomgivelser

Bebyggelsesmiljø:

Fritliggende ejendom - Hus

Indre forhold: Fritliggende, tilknytning til andre bygninger på matriklen ikke angivet (tidligere 10)

Ydre forhold: Fritliggende, uden arkitektonisk tilknytning til andre bygninger uden for matriklen (tidligere 30)

Omgivelser:

Natur - Allé

Natur - Park, skov

Natur - Træer

Administrative oplysninger

Fotoarkiv: a31 7 - 8

SAVE

Arkitektonisk værdi 3

Kulturhistorisk værdi 2

Miljømæssig værdi 2

Originalitet 2

Tilstand 4

Bevaringsværdi 3

Bygningen er kategoriseret med en høj bevaringsværdi.

Gerdrupvej 135 A

Bygning 3.

Matr. nr.

1 G Gerdrup

Beboelse / erhverv

Bygning til produktion på landejendom

Bygget

1860

Ombygget 1960

BR

Samlet areal: 706 m²

Antal beboelser:

Antal erhverv: 1



Sag: Kommuneatlas for Skælskør Kommune

Aktuel status: Aktiv

Antal bygninger: 1

Antal andre objekter: 0

Komplekstype:

Herregård

Oprettet dato: 1/1-1994

Bygningskonstruktion

Oprindelig funktion: Bygning til produktion indenfor landbrug, skovbrug, gartneri, råstofudvinding mv.

Vurdering

Registreringsdato: 22-07-1993



Bygningsomgivelser

Bebyggelsesmiljø:

Fritliggende ejendom - Hus

Indre forhold: Fritliggende, tilknytning til andre bygninger på matriklen ikke angivet (tidligere 10)

Ydre forhold: Fritliggende, uden arkitektonisk tilknytning til andre bygninger uden for matriklen (tidligere 30)

Omgivelser:

Natur - Allé

Natur - Park, skov

Natur - Træer

Administrative oplysninger

Fotoarkiv: a31 5 - 6

SAVE

Arkitektonisk værdi 3

Kulturhistorisk værdi 2

Miljømæssig værdi 2

Originalitet 2

Tilstand 4

Bevaringsværdi 3

Bygningen er kategoriseret med en høj bevaringsværdi.

Gerdrupvej 135 A

Bygning 7.

Matr. nr.

1 G Gerdrup

Beboelse / erhverv

Stuehus til landejendom

Bygget

1900

BR

Samlet areal: 340 m²

Antal beboelser: 1

Antal erhverv:



Sag: Kommuneatlas for Skælskør Kommune

Aktuel status: Aktiv

Antal bygninger: 1

Antal andre objekter: 0

Komplekstype:

Herregård

Oprettet dato: 1/1-1994

Bygningskonstruktion

Vurdering

Registreringsdato: 22-07-1993

Bygningsomgivelser

Administrative oplysninger

Fotoarkiv: a31-4



SAVE

Arkitektonisk værdi 3

Kulturhistorisk værdi 2

Miljømæssig værdi 2

Originalitet 2

Tilstand 4

Bevaringsværdi 3

Bygningen er kategoriseret med en høj bevaringsværdi.

Gerdrupvej 135 A

Bygning 8.

Matr. nr.

1 G Gerdrup

Beboelse / erhverv

Bygning til produktion på landejendom

Bygget

1900

BR

Samlet areal: 18 m²

Antal beboelser:

Antal erhverv:



Sag: Kommuneatlas for Skælskør Kommune

Aktuel status: Aktiv

Antal bygninger: 1

Antal andre objekter: 0

Komplekstype:

Herregård


Oprettet dato: 1/1-1994

Bygningskonstruktion

Oprindelig funktion: Bygning til produktion indenfor landbrug, skovbrug, gartneri, råstofudvinding mv.

Vurdering

Registreringsdato: 22-07-1993



Bygningsomgivelser

Bebyggelsesmiljø:

Fritliggende ejendom - Hus

Indre forhold: Fritliggende, tilknytning til andre bygninger på matriklen ikke angivet (tidligere 10)

Ydre forhold: Fritliggende, uden arkitektonisk tilknytning til andre bygninger uden for matriklen (tidligere 30)

Omgivelser:

Natur - Allé

Natur - Park, skov

Natur - Træer

Administrative oplysninger

Fotoarkiv: a31-13

SAVE

Arkitektonisk værdi 3

Kulturhistorisk værdi 2

Miljømæssig værdi 2

Originalitet 2

Tilstand 4

Bevaringsværdi 3

Bygningen er kategoriseret med en høj bevaringsværdi.

Gerdrupvej 135 A

Bygning 9.

Matr. nr.

1 G Gerdrup

Beboelse / erhverv

Bygning til produktion på landejendom

Bygget

1900

BR

Samlet areal: 311 m²

Antal beboelser:

Antal erhverv:



Sag: Kommuneatlas for Skælskør Kommune

Aktuel status: Aktiv

Antal bygninger: 1

Antal andre objekter: 0

Komplekstype:

Herregård


Oprettet dato: 1/1-1994

Bygningskonstruktion

Oprindelig funktion: Bygning til produktion indenfor landbrug, skovbrug, gartneri, råstofudvinding mv.

Vurdering

Registreringsdato: 22-07-1993



Bygningsomgivelser

Bebyggelsesmiljø:

Fritliggende ejendom - Hus

Indre forhold: Fritliggende, tilknytning til andre bygninger på matriklen ikke angivet (tidligere 10)

Ydre forhold: Fritliggende, uden arkitektonisk tilknytning til andre bygninger uden for matriklen (tidligere 30)

Omgivelser:

Natur - Allé

Natur - Park, skov

Natur - Træer

Administrative oplysninger

Fotoarkiv: a31-4

SAVE

Arkitektonisk værdi 3

Kulturhistorisk værdi 2

Miljømæssig værdi 2

Originalitet 2

Tilstand 4

Bevaringsværdi 3

Bygningen er kategoriseret med en høj bevaringsværdi.

Gerdrupvej 135 B



Matr. nr.

1 A Gerdrup

Beboelse / erhverv

Stuehus til landejendom

Bygget

1864

BR

Samlet areal: 712 m²

Antal beboelser: 1

Antal erhverv:

Sag: Kommuneatlas for Skælskør Kommune

Aktuel status: Aktiv

Betegnelse: Gerdrup

Antal bygninger: 1

Antal andre objekter: 0

Komplekstype:

Herregård

Oprettet dato: 1/1-1994

Bygningskonstruktion

Bygningsdel: Trappe

Bygningsdel: Balkon, altan

Dør/Port: Fyldingsdør

Dør/Port: Ny dør

Oprindelig funktion: Stuehus til landbrugsejendom

Gavlkonstruktion: Grundmuret gavl

Gesims: Muret gesims

Gesims: Muret med puds/stuk

Hovedplan: Tofløjet bygning

Kvist: Facade-/frontkvist

Sokkel: Granit/kampesten

Stilart: Anden stilart

Tagkonstruktion: Saddeltag/heltag

Udsmykning: Detaljer i natursten, puds, cement eller metal

Udsmykning: Inskriptioner


Udsmykning: Vindues-, dør- eller portindfatning

Vindue: Fladbuget

Vindue: Retkantet

Ydermur: Ubehandlet overflade

Billede



Vurdering

Registreringsdato: 22-07-1993

Bevaringsmæssig vurdering: Fredes?

Bygningsomgivelser

Bebyggelsesmiljø:

Fritliggende ejendom - Hus

Indre forhold: Fritliggende, tilknytning til andre bygninger på matriklen ikke angivet (tidligere 10)

Ydre forhold: Fritliggende, uden arkitektonisk tilknytning til andre bygninger uden for matriklen (tidligere 30)

Omgivelser:

Natur - Allé

Natur - Park, skov

Natur - Træer

Administrative oplysninger

Fotoarkiv: a31-9

SAVE

Arkitektonisk værdi 3

Kulturhistorisk værdi 2

Miljømæssig værdi 2

Originalitet 2

Tilstand 4

Bevaringsværdi 3

Bygningen er kategoriseret med en høj bevaringsværdi.