

# Indholdsfortegnelse

<b>Lokalitet</b>	<b>Nr.</b>
Marievangsskolen - Skoleleddet, Slagelse	1
Marievangsskolen - Holmstrupvej / Marievangsvej, Slagelse	2
Marievangsskolen - Vesthallens parkeringsplads, Slagelse	3
Marievangsskolen - Holmstrupvej / sti til vandtårnet, Slagelse	4
Landsgrav Friskole - Bagervej, Slagelse	5
Landsgrav Friskole - Korsørvej/Bagervej, Slagelse	6
Landsgrav Friskole - Bagervej, Slagelse	7
Vemmelev Skole - Borgergade ved Skolevej, Vemmelev	8
Vemmelev Skole - Skolevej/Skolevej, Vemmelev	9
Vemmelev Skole - Borgergade/Stationsvej, Vemmelev	10
Antvorskov Skole - Grønningen, Slagelse	11
Antvorskov Skole - Slotsalleen, Slagelse	12
Antvorskov Skole - Bjergbygade/Næstvedvej, Slagelse	13
Antvorskov Skole - Sejerøvej / Antvorskov Alle, Slagelse	14
Kirkeskovskolen - Næstved Landevej, Ml. Bøgelunde og Rude	15
Kirkeskovskolen - Næstved Landevej/Rude, Rude	16
Forlev Friskole - Stationsvej ud for skolen, Forlev	17
Forlev Friskole - Stationsvej, Forlev	18
Trelleborg Friskole - Strandvejen / Hejningevej, Hejninge	19
Trelleborg Friskole - Strandvejen, Hejninge	20
Hashøjskolen - Skælskørvej, Slagelse	21
Hashøjskolen - Hashøjvej/Felixvej, Slots Bjergby	22
Hashøjskolen - Sti/Jettehøjvej, Slots Bjergby	23
Hashøjskolen - Skælskør Landevej, Slots Bjergby	24
Boeslunds Skole - Sti mellem Hovstien og Borgbjergvej, Boeslunde	25
Boeslunds Skole - Sti mellem Hovstien og Borgbjergvej, Boeslunde	26
Boeslunds Skole - Sønderupvej/Borgbjergvej, Boeslunde	27
Eggeslevmagle Skole - Næstvedvej, Skælskør	28
Eggeslevmagle Skole - Skolevej, Skælskør	29
Baggesensskolen - Teilmanns Alle, Korsør	30
Baggesensskolen - Jens Baggesens Gade, Korsør	31
Baggesensskolen - Jens Baggesens Gade/Birchnersgade, Korsør	32
Dyhers Skole - Sct. Mikkelsgade/Frederiksgade, Slagelse	33
Dyhers Skole - Løvegade/Absalonsgade, Slagelse	34
Dyhers Skole - Træskogården, Slagelse	35
Nymarksskolen - Østre Alle og indkørsel til skolen, Slagelse	36
Nymarksskolen - Østre Alle , Slagelse	37
Nymarksskolen - Rolighedsvej, Slagelse	38

## Indholdsfortegnelse 2/2

<b>Lokalitet</b>	<b>Nr.</b>
Hvilebjergskolen - Slagelse Landevej/Ringvejen, Sørbymagle	39
Hvilebjergskolen - Kirkerupvej, Sørbymagle	40
Hvilebjergskolen - Parkeringsplads ved skolen, Sørbymagle	41
Stillinge Skole - Bildsøvej/busstoppested, Kirke Stillinge	42
Stillinge Skole - Bildsøvej/Stillingevej, Kirke Stillinge	43
Skælskør Skole - Hovgårdsstræde/Skovvej/Sti, Skælskør	44
Skælskør Skole - Gammelgade, Skælskør	45
Skælskør Skole - Kobækvej/Lovsøvej, Skælskør	46
Omø Skole - Fyrvej, Omø by	47
Broskolen - Halsskovvej/sti/Revsporet, Korsør	48
Broskolen - Birkemosevej (afsætning), Korsør	49
Broskolen - Birkemosevej, Korsør	50
Magleby Skolecenter - Søhusevej, Magleby	51
Magleby Skolecenter - Stignæs Landevej, Magleby	52
Magleby Skolecenter - Stignæs Landevej, Magleby	53

<b>1</b>	<b>Slagelse Kommune</b>	ID: 01
----------	-------------------------	--------

Vejnavne	Skoleleddet
By/sted	Slagelse
Udformning	Lige vej med parkering

Uheldsperiode:	2016-2020		
Uheld i alt	0	Tilskadekomne i alt	0
Personskadeuheld	0	Dræbte	0
Materialeskadeuheld	0	Alv. Tilskadekomne	0
Ekstrauheld	0	Let. Tilskadekomne	0

Elevhenvendelser	0	Trafikpolitik:	Ja
Borgerhenvendelser	0		



14-04-2021  
Marievangsskolen



Billede



Billede



### Beskrivelse

Lokaliteten er medtaget på baggrund af skolens ønske. Ingen elever fra Marievangsskolen har deltaget i skolevejsanalysen, hvorfor Skoleleddet ikke er udpeget som utryk. Skoleleddet leder op til skolen forbi SFOen. Da eleverne færdes på Skoleleddet frem til skolen er det u hensigtsmæssigt at forældrene sætter deres børn af her, da det skaber utryghed. Der henvises i stedet til Kiss and Ride på Holmstrupvej. Der er tavler der vejleder forældrene til, at man ikke må standse og afsætte elever på Skoleleddet, men det er kun vejledende og ikke lovgivende. Tavlerne er ligeledes ikke tydelige nok, da de er placeret vinkelret på vejen. Se øverste billede. De farlige situationer opstår, når forældrene skal vende igen efter afsætning.

### Løsningsforslag

Der opsættes forbudstavlen C61, standsning og parkering forbudt, med en tidsbegrænsning, så det ikke generer beboerne, men samtidig løser problemerne med standsning og parkering i morgen- og eftermiddagstimerne. Tiderne kan være evt. 6-8.30 og 13.30-16. Det vurderes på et senere tidspunkt om der skal gennemføres nabohøring i forbindelse med tiltaget. Der opsættes ligeledes midlertidige tavler ved indkørsel på Skoleleddet, som informerer forældrene om standsnings- og parkeringsforbuddet. Opsættes f.eks. hver sommer efter skolestart i en måned.

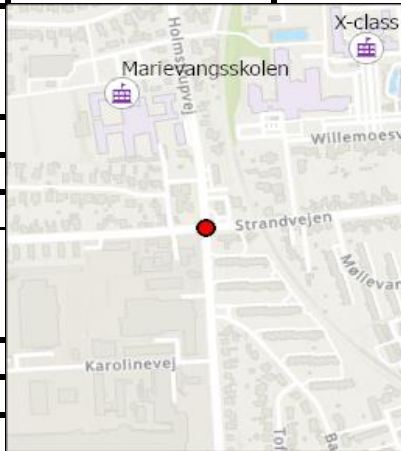
### Økonomisk overslag

Projekt	Anlægsskøn
2 stk. C61 tavler	kr. 10.000
2 stk. midlertidige informationstavler	kr. 20.000
<b>SUM</b>	<b>kr. 30.000</b>



<b>2</b>	<b>Slagelse Kommune</b>	ID: 02
----------	-------------------------	--------

Vejnavne	Holmstrupvej / Marievangsvej		
By/sted	Slagelse		
Udformning	Signalreguleret F-kryds		



Uheldsperiode:	2016-2020		
Uheld i alt	1	Tilskadekomne i alt	0
Personskadeuheld	0	Dræbte	0
Materialeskadeuheld	1	Alv. Tilskadekomne	0
Ekstrauheld	1	Let. Tilskadekomne	0

Elevhenvendelser	9	Trafikpolitik:	Ja
Borgerhenvendelser	7		

### Beskrivelse

4-benet signalreguleret kryds med fodgængerfelt i alle fire ben. Krydset syner stort med fodgængerfelt trukket langt ned af sidevejene. Årsagerne til elev- og borgerhenvendelser er farligt kryds og mange biler. Mange farlige højresving, hvor højresvingende trafikanter overser krydsende fodgængere med kritiske situationer til følge. Det er specielt højresvingende fra nord, men også højresvingende fra syd. Der er mange elever, der skal igennem krydset, da busstoppestedet ligger syd for krydset, modsat skolen.

Krydset er generelt af ældre opbygning og er ikke indrettet efter nutidens standarder.

Fodgængerfelterne mod vest og øst er trukket langt væk fra Holmstrupvej, hvilket tyder på, at der tidligere har været svingende store køretøjer. Cyklistsignaler hvor det er muligt.

### Løsningsforslag

Der etableres separat fase for fodgængerne, så trafikanterne har rødt, når fodgængerne får grønt. Der etableres ligeledes fodgængertryk. Det undersøges, om fodgængerfelterne kan flyttes tættere på Holmstrupvej, så fodgængerfeltet kommer tættere på krydssets midte og dermed bliver mere synligt for krydsende trafik.

Alternativt moderniseres hele signalanlægget efter nutidens standard.

### Økonomisk overslag

Projekt	Anlægsskøn
Etablering af fodgængertryk og omprogramering af styreapparat	kr. 500.000
Cyklistsignaler	kr. 200.000
<b>SUM</b>	<b>kr. 700.000</b>

14-04-2021  
Marievangsskolen



### Billede

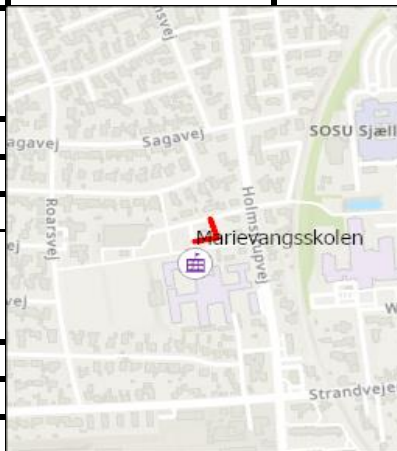


### Billede



<b>3</b>	<b>Slagelse Kommune</b>	ID: 03
----------	-------------------------	--------

Vejnavne	Vesthallens parkeringsplads
By/sted	Slagelse
Udformning	Parkeringsplads



Uheldsperiode:	2016-2020		
Uheld i alt	0	Tilskadekomne i alt	0
Personskadeuheld	0	Dræbte	0
Materialeskadeuheld	0	Alv. Tilskadekomne	0
Ekstrauheld	0	Let. Tilskadekomne	0

Elevhenvendelser	0	Trafikpolitik:	Ja
Borgerhenvendelser	1		

### Beskrivelse

Lokaliteten er medtaget på baggrund af ønske fra skolen. Der er problemer med afsætning på p-pladsen, hvor forældrene kører ind i båsene og dermed bakker ud, hvor andre forældre kommer gående med deres børn. Det er kaotisk, hvilket får nogle forældre til at stoppe på manøvrearealet, hvilket forhindrer andre forældre i at køre væk. Der er ligeledes forældre, der kører imod ensretningen på parkeringspladsen.

Der er begrænset parkering ved arrangementer. Det giver uheldige parkeringssituationer. Løsningen herpå er en udvidelse af parkeringspladsen.

### Løsningsforslag

Lærerne skal parkere i midten og i den vestlige række af parkeringspladsen, så den sydlige og østlige række er fri til forældrene. Der etableres fortov foran den sydlige og østlige række, så forældrene og eleverne kan gå frem, når de har parkeret og gå foran de parkerede biler. Dermed skal fodgængerne ikke gå bag de øvrige køretøjer, som samtidig er ved at bakke.

### Økonomisk overslag


Projekt	Anlæggsskøn
Vejledende tavler om lærerparkering og afsætningsforhold	kr. 20.000
Fortov foran den sydlige og østlige række, 75 meter	kr. 150.000
<b>SUM</b>	<b>kr. 170.000</b>

14-04-2021  
Marievangsskolen

### Billede



### Billede





<b>4</b>	<b>Slagelse Kommune</b>	ID: 04
----------	-------------------------	--------

Vejnavne	Holmstrupvej / sti til vandtårnet
By/sted	Slagelse
Udformning	Stitilslutning

Uhedsperiode:	2016-2020		
Uheld i alt	0	Tilskadekomne i alt	0
Personskadeuheld	0	Dræbte	0
Materialeskadeuheld	0	Alv. Tilskadekomne	0
Ekstrauheld	0	Let. Tilskadekomne	0

Elevhenvendelser	0	Trafikpolitik:	Ja
Borgerhenvendelser	0		



14-04-2021  
Marievangsskolen



Billede



Billede



**Beskrivelse**

Lokaliteten er medtaget på baggrund af ønske fra skolen. Elever, der cykler hjem fra skole og skal til det nordvestlige Slagelse, cykler langs Holmstrupvej og krydser naturligt Holmstrupvej ved stitilslutningen for stien til vandtårnet. Der er ingen krydsningspunkt og der er god oversigt, hvilket betyder, at eleverne kan se et køretøj landt væk, hvilket øger utrygheden ved krydsning. Der kører ca. 4.300 køretøjer pr. døgn (2019) på Holmstrupvej og 85% fraktilhastigheden er 63,5 km/t. Hastighedsniveauet på strækningen er således højt. Potentielt er der 130 skoleelever, der kan få glæde af en forbedret krydsningsmulighed.

**Løsningsforslag**

Der etableres krydsningsheller, så eleverne kan krydse vejen i to tempi, når de skal hjem fra skole. Holmstrupvej skal dermed sideudvides for at gøre plads til krydsningshellen. Cykelstien skal eventuelt ligeledes forlægges. Der etableres ikke fodgængerfelt. Arealmæssige forhold skal undersøges nærmere i forhold til denne løsning.

**Økonomisk overslag**

Projekt	Anlægs-skøn
Etablering af krydsningshelle og sideudvidelse af Holmstrupvej	kr. 350.000
<b>SUM</b>	<b>kr. 350.000</b>



<b>5</b>	<b>Slagelse Kommune</b>	ID: 05	
Vejnavne	Bagervej		
By/sted	Slagelse		
Udformning	Afsætning/parkering		
Uheldsperiode:	2016-2020		
Uheld i alt	0	Tilskadekomne i alt	0
Personskadeuheld	0	Dræbte	0
Materialeskadeuheld	0	Alv. Tilskadekomne	0
Ekstrauheld	0	Let. Tilskadekomne	0
Elevhenvendelser	6	Trafikpolitik:	Ja
Borgerhenvendelser	4		

14-04-2021  
Landsgrav Friskole

### Billede



### Beskrivelse

Der er generelt kaos på Bagervej, specielt om morgenen, men også om eftermiddagen pga. afsætning af elever i kombination med elever til fods og på cykel. Bagervej er den eneste indgang til skolen og dermed kommer både elever, der bliver kørt i bil og cyklende/gående elever ind den vej. Der er vinkelparkering foran skolen, som forældrene benytter, efter etablering af ny lærerparkering, hvorfor pladserne er fri, når forældrene kommer. Der opstår farlige situationer, når forældrene bakker ud over fortovet. Parkeringspladserne kan ikke undværes, da der ikke er anden parkeringsmulighed til besøgende på skolen. Årsagen til utrygheden er mange biler og høj hastighed. Der er parkerings- og standsningsforbud i den østlige vejside om morgenen.

### Løsningsforslag

Der gennemføres et forsøg, hvor parkeringen afspærres om morgenen. Med afspærringscylinder og lægter til afspærringscylinder afmærkes et fortov bag parkeringen og vinkelparkeringen ændres til længdeparkering for nemmere afsætning. Se forslag til afmærkning på billedet til højre. Hvis forsøget giver positive resultater, kan løsningen etableres permanent. Under forsøget kan der med fordel gennemføres en morgenbesigtigelse af forholdene.

### Økonomisk overslag

Projekt	Anlægsskøn
Indkøb af afspærringscylinder (rød markering) og lægter til afspærringscylinder (blå markering)	kr. 3.000
<b>SUM</b>	<b>kr. 3.000</b>

### Billede



<b>6</b>	<b>Slagelse Kommune</b>	ID: 06
----------	-------------------------	--------

Vejnavne	Korsørvej/Bagervej
By/sted	Slagelse
Udformning	T-kryds

Uheldsperiode:	2016-2020		
Uheld i alt	0	Tilskadekomne i alt	0
Personskadeuheld	0	Dræbte	0
Materialeskadeuheld	0	Alv. Tilskadekomne	0
Ekstrauheld	0	Let. Tilskadekomne	0

Elevhenvendelser	5	Trafikpolitik:	Ja
Borgerhenvendelser	4		



14-04-2021  
Landsgrav Friskole



Billede



### Beskrivelse

Problemerne på Bagervej opstår, når forældre kører ind fra syd og forsøger at vende på vejen eller i krydset Bagervej/Hegnet/Toftevej. Vendingerne skaber farlige situationer for de lette trafikanter og mindsker fremkommeligheden.

Det har tidligere været undersøgt, om Bagervej kunne ensrettes mod syd, men denne løsning var beboerne imod, da det vil give stor omvejskørsel for beboerne. Årsagerne til utryghed er mange biler og høj hastighed.

### Løsningsforslag

Der etableres indkørselsforbud på Bagervej fra syd med beboerkørsel undtaget. Inden løsningen etableres høres borgerne.

Indkørselsforbuddet etableres som forsøg med C22.1 tavler med tilhørende undertavle. Hvis det viser sig at være en god løsning, kan indkørselsforbuddet gøres tydeligere ved at etablere gennemført fortov på tværs af Bagervej.

### Økonomisk overslag

Projekt	Anlæggsskøn
Opsætning af C22.1 tavler	kr. 10.000
<b>SUM</b>	<b>kr. 10.000</b>

Gennemført fortov	kr. 75.000
<b>SUM</b>	<b>kr. 95.000</b>

Billede





<b>7</b>	<b>Slagelse Kommune</b>	ID: 07
----------	-------------------------	--------

Vejnavne	Bagervej
By/sted	Slagelse
Udformning	Strækning

Uheldsperiode:	2016-2020		
Uheld i alt	0	Tilskadekomne i alt	0
Personskadeuheld	0	Dræbte	0
Materialeskadeuheld	0	Alv. Tilskadekomne	0
Ekstrauheld	0	Let. Tilskadekomne	0

Elevhenvendelser	5	Trafikpolitik:	Ja
Borgerhenvendelser	3		



14-04-2021  
Landsgrav Friskole



Billede



**Beskrivelse**

Årsagen til utrygheden er mange biler og høj hastighed. Der er i dag tidsbegrænset parkerings- og standsningsforbud i østsiden af Bagervej mellem kl. 7.30-8.30. Det er ikke alle forældrene, der overholder dette parkerings- og standsningsforbud og dermed opstår der trængselsproblemer, når forældre alligevel stander og sætter deres barn af. Det betyder, at trafikken bliver stoppet, da andre biler ikke kan komme forbi grundet afsætning i vestsiden af vejen.

**Løsningsforslag**

Standnings- og parkeringsforbuddet udvides, så det gælder i dagtimerne, så forældrene heller ikke må standse og parkere i østsiden af Bagervej om eftermiddagen. Dermed gøres forbuddet mere klart og tydeligt.

**Økonomisk overslag**

Projekt	Anlægsskøn
Udskiftning af undertavler	kr. 5.000
<b>SUM</b>	<b>kr. 5.000</b>

Billede

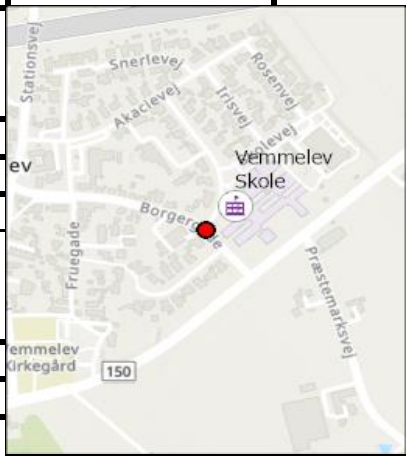


<b>8</b>	<b>Slagelse Kommune</b>	ID: 08
----------	-------------------------	--------

Vejnavne	Borgergade ved Skolevej
By/sted	Vemmelev
Udformning	Fodgængerfelt

Uheldsperiode:	2016-2020		
Uheld i alt	0	Tilskadekomne i alt	0
Personskadeuheld	0	Dræbte	0
Materialeskadeuheld	0	Alv. Tilskadekomne	0
Ekstrauheld	0	Let. Tilskadekomne	0

Elevhenvendelser	2	Trafikpolitik:	Nej
Borgerhenvendelser	0		



14-04-2021  
Vemmelev Skole



Billede



Billede



**Beskrivelse**

Der er to elevhenvendelser i krydset og utrygheden skyldes mange biler. Der er skolepatrolje i fodgængerfeltet om morgenen. Oversigten rundt i svinget er dårlig, hvorfor det er utrygt at krydse vejen her. Kørebanebredden er ca. 7 meter og fodgængerfeltet er 4 meter bredt. Der er meget trafik på Borgergade og hastigheden føles høj. Vemmelev Skole har gåbus tiltag på skolen, hvor ældre elever følges med yngre elever. Fodgængerfeltet er dårligt belyst og E17 tavlerne er ligeledes ikke belyst. Det øger utrygheden.

**Løsningsforslag**

Der opsættes ekstra belysning i den side af vejen, som ikke er belyst i dag. Der opsættes torontoanlæg eller skolevejsblink med skolepatrolje tavle for at markere fodgængerfeltet bedre. Den eksisterende E17 tavle udskiftes med en E17 tavle, der er belyst indefra. Der bør foretages en hastighedsmåling for at få belyst den eksisterende hastighed på strækningen.

**Økonomisk overslag**

Projekt	Anlægsskøn
Ekstra belysningsmast, inkl. trækning af kabler	kr. 15.000
Torontoanlæg eller skolevejsblink	kr. 85.000
E17 tavle belyst	kr. 10.000
<b>SUM</b>	<b>kr. 110.000</b>



<b>9</b>	<b>Slagelse Kommune</b>	ID: 09	
Vejnavne	Skolevej/Skolevej		
By/sted	Vemmelev		
Udformning	T-kryds		
Uheldsperiode:	2016-2020		
Uheld i alt	0	Tilskadekomne i alt	0
Personskadeuheld	0	Dræbte	0
Materialeskadeuheld	0	Alv. Tilskadekomne	0
Ekstrauheld	0	Let. Tilskadekomne	0
Elevhenvendelser	1	Trafikpolitik:	Nej
Borgerhenvendelser	1		

### Beskrivelse

Der er to henvendelser på strækningen. Årsagerne til utryghed er mange biler og høj hastighed. Ved ind- og udkørsel til Skolegade med Kys og Kør kan vejen føles snæver, hvilket vurderes at være pga. en skæv vinkel mellem de to veje. En bil der venter på at komme ud fra den nord-sydgående Skolevej, holder ofte for langt fra kantstenen, så en bil ikke kan komme ind på Skolevej. Skolevej er 6 meter bred. Der er skolepatrolje ved fodgængerfeltet på Skolevej. Kys og Kør på Skolevej fungerer, men afmærkningen er slidt og kan forbedres.

### Løsningsforslag

Der etableres midterlinje op mod vigelinjen for at vejlede trafikanterne i korrekt placering. Vigelinjen afkortes, når der etableres midterlinje.

Det etableres Kys og Kør symboler på belægningen for at tydeliggøre Kys og Kør banen. I samme omgang genmarkeres parkering, spærreflade og Kys og Kør (er ikke medtaget i anlægsskøn, da det finansieres over drift budgettet.)

### Økonomisk overslag

Projekt	Anlægsskøn
Midterlinje og afkortet vigelinje	kr. 10.000
Kys og Kør symboler	kr. 10.000
<b>SUM</b>	<b>kr. 20.000</b>

14-04-2021  
Vemmelev Skole

### Billede



### Billede



<b>10</b>	<b>Slagelse Kommune</b>	ID: 10	
Vejnavne	Borgergade/Stationsvej		
By/sted	Vemmelev		
Udformning	F-kryds		
Uheldsperiode: 2016-2020			
Uheld i alt	0	Tilskadekomne i alt	0
Personskadeuheld	0	Dræbte	0
Materialeskadeuheld	0	Alv. Tilskadekomne	0
Ekstrauheld	0	Let. Tilskadekomne	0
Elevhenvendelser	29	Trafikpolitik:	Nej
Borgerhenvendelser	8		

### Beskrivelse

Krydset er skævt udformet med meget store krydshjørner. På sekundærvejen Stationsvej er der etableret en højresvingsbane samt en kombineret ligeud/venstresvingsbane. På den modsatte side af Borgergade er sekundærvejen etableret med en bred spærreflade midt på vejen, der adskiller de to kørselsretninger. Spærrefladen ser ikke slidt ud, så det vurderes ikke, at der bliver kørt på den. Krydset ligger midt mellem to sving. Der er mange elever, der udpeger krydset som utrygt. 9 elever nævner årsagen farligt kryds og de øvrige årsager er høj hastighed, svært sted af krydse vejen og mange biler.

Eleverne til Forlev Friskole færdes syd/nord igennem krydset og elever til Vemmelev Skole færdes syd/øst i krydset.

### Løsningsforslag

For at gøre krydset mere overskueligt foreslås det, at der sker en ombygning af krydset. Dette skal ske i sammenhæng med fornyelse af hele Borgergade. Den specifikke ombygning af krydset er endnu ikke fastlagt. Der er afsat et anlægsskøn på 1.000.000 kr. af hensyn til prioriteringsmodellen.

### Økonomisk overslag

Projekt	Anlægsskøn
Afsat ramme	kr. 1.000.000
<b>SUM</b>	<b>kr. 1.000.000</b>

14-04-2021  
Vemmelev Skole  
Forlev Friskole

### Billede



### Billede



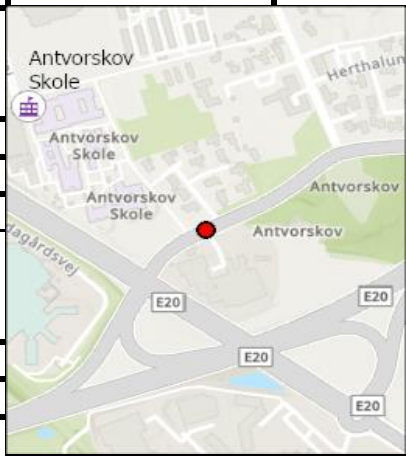


<b>11</b>	<b>Slagelse Kommune</b>	ID: 11
-----------	-------------------------	--------

Vejnavne	Grønningen
By/sted	Slagelse
Udformning	T-kryds

Uheldsperiode:	2016-2020		
Uheld i alt	0	Tilskadekomne i alt	0
Personskadeuheld	0	Dræbte	0
Materialeskadeuheld	0	Alv. Tilskadekomne	0
Ekstrauheld	0	Let. Tilskadekomne	0

Elevhenvendelser	0	Trafikpolitik:	Nej
Borgerhenvendelser	8		



14-04-2021  
Antvorskov Skole



Billede



Billede



**Beskrivelse**

Der er mange biler om morgenen ved udkørsel til Grønningen fra Kys og Kør anlægget. Samtidig er der meget trafik på Grønningen, som giver ekstra ventetid ved udkørsel. Fra Kys og Kør og op til Grønningen er der et kort venteareal, hvorfor der ikke kan holde så mange biler og vente. Det betyder, at trafikken stuver tilbage på Kys og Kør pladsen. Det er specielt et problem for trafikanter, som skal til venstre, hvor der er ventetid. Årsagerne til utrygheden er mange biler. Derudover er der kommentarer omkring kaotiske forhold.

**Løsningsforslag**

Der etableres højre- og venstresvingsbane ved udkørsel til Grønningen. Dermed blokere de venstresvingende ikke for at de højresvingende kan komme ud på Grønningen. Det giver dermed en højere kapacitet i krydset, så tilbage stuvning på Kys og Kør anlægget mindskes. Der er medfinansiering på 195.000 kr. som allerede er afsat til trafikikkerhedstiltag ved Antvorskov Skole.

**Økonomisk overslag**

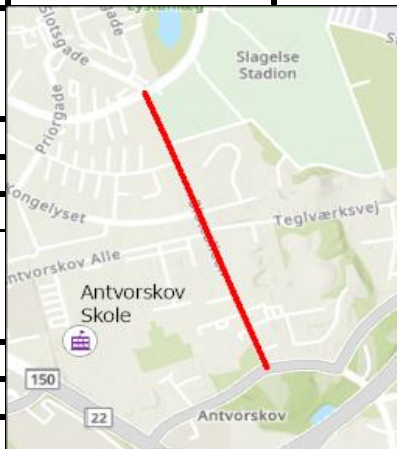
Projekt	Anlægsskøn
Etablering af højre- og venstresvingsbane	kr. 500.000
Medfinansiering	-kr. 195.000
<b>SUM</b>	<b>kr. 305.000</b>

<b>12</b>	<b>Slagelse Kommune</b>	ID: 12
-----------	-------------------------	--------

Vejnavne	Slotsalleen
By/sted	Slagelse
Udformning	Strækning

Uhedsperiode:	2016-2020		
Uheld i alt	3	Tilskadekomne i alt	2
Personskadeuheld	2	Dræbte	0
Materialeskadeuheld	1	Alv. Tilskadekomne	2
Ekstrauheld	2	Let. Tilskadekomne	0

Elevhenvendelser	10	Trafikpolitik:	Nej
Borgerhenvendelser	7		



14-04-2021  
Antvorskov Skole



Billede



### Beskrivelse

Slotsalleen er udpeget med årsagerne høj hastighed, mange biler og manglende cykelsti. Det er utrygt at cykle langs Slotsalleen, hvilket forstærkes af, at der er parkerede biler langs vejen. Slotsalleen er en ca. 9 meter bred vej / allé med 2 meter skillerabat med høje træer og fortov i begge sider af vejen. Der er ikke etableret cykelsti, hvorfor cyklisterne cykler på vejen.

### Løsningsforslag

Det etableres cykelbaner i begge sider af vejen. Projektet indgår også som en del af stiprioriteringen, hvor projektet er prioriteret som nr. 6.

### Økonomisk overslag

Projekt	Anlægsskøn
Cykelbaner i begge vejsider	kr. 180.000
<b>SUM</b>	<b>kr. 180.000</b>

Billede





<b>13</b>	<b>Slagelse Kommune</b>	ID: 13
Vejnavne By/sted Udformning	Bjergbygade/Næstvedvej Slagelse T-kryds	
Uheldsperiode:	2016-2020	
Uheld i alt	4	Tilskadekomne i alt 1
Personskadeuheld	1	Dræbte 0
Materialeskadeuheld	3	Alv. Tilskadekomne 1
Ekstrauheld	1	Let. Tilskadekomne 0
Elevhenvendelser	4	Trafikpolitik: Nej
Borgerhenvendelser	3	

### Beskrivelse

Krydset er et større t-kryds med venstresvingsbane på Bjergbygade og blåt cykelfelt på tværs af Næstvedvej. Der er etableret sekundærhelle med krydsningspunkt og fodgængerfelt på Næstvedvej. Der er sket flere uheld i krydset, hvorfor krydset er uheldsbastet. Der er 4 elever, der har udpeget krydset som utrygt med årsagerne mange biler og farligt kryds. Det er svært at krydse vejene i krydset.

Personskadeuheldet er sket med en venstresvingende personbil fra Næstvedvej og en nordkørende knallert på Bjergbygade. 2 af 3 materialeskadeuheld er sket med en cyklist som modpart. Der har ikke været involveret personer under 20 år i uheldene.

Lokaliteten er medtaget som et ønske fra skolen.

### Løsningsforslag

Krydset signalreguleres. Krydset har været undersøgt af flere omgange og siganlregulering er den eneste løsning på problemerne i krydset.

Projektet meldt ind som anlægsprojekt, men endnu ikke prioriteret.

### Økonomisk overslag

Projekt	Anlæggsskøn
Signalregulering	kr. 2.200.000
<b>SUM</b>	<b>kr. 2.200.000</b>

14-04-2021  
Antvorskov Skole

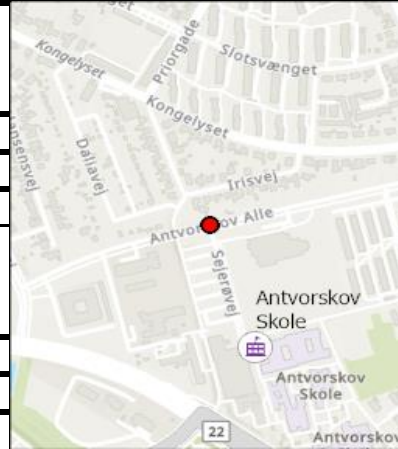
### Billede



### Billede



<b>14</b>	<b>Slagelse Kommune</b>	ID: 14
Vejnavne	Sejerøvej / Antvorskov Alle	
By/sted	Slagelse	
Udformning	T-kryds	
Uheldsperiode:	2016-2020	
Uheld i alt	1	Tilskadekomne i alt 0
Personskadeuheld	0	Dræbte 0
Materialeskadeuheld	1	Alv. Tilskadekomne 0
Ekstrauheld	0	Let. Tilskadekomne 0
Elevhenvendelser	4	Trafikpolitik: Nej
Borgerhenvendelser	6	




14-04-2021  
Antvorskov Skole



Billede



Billede



### Beskrivelse

Årsagerne til utrygheden er høj hastighed og mange biler. Sejerøvej er adgangsvej til Antvorskov Skole. Derfor opstår der kaos om morgenen som følge af, at det er svært for trafikanter fra øst at svinge til venstre ind på Sejerøvej og samtidig er det svært for trafikanter fra Sejerøvej at svinge til venstre. Det medfører, at trafikanterne placerer sig dårligt i krydset og dermed afvikles trafikken endnu dårligere. På tværs af Sejerøvejs udmundning i Antvorskov Alle er der etableret dobbeltrettet fællessti, hvilket betyder, at vigepligten er trukket tilbage. Lokalt er medtaget som et ønske fra skolen.

### Løsningsforslag

Krydset afmærkes med midterlinje, så det er tydeligere for trafikanterne, hvor de skal placere sig, så de ikke spærrer for andre trafikanter.

For at dæmpe hastigheden på Antvorskov Alle etableres der hastighedsdæmpende foranstaltninger omkring krydset. Det kan være bump eller andre tiltag.

### Økonomisk overslag

Projekt	Anlægsskøn
Afmærkning	kr. 20.000
Evt. vejudvidelse	kr. 80.000
<b>SUM</b>	<b>kr. 100.000</b>



<b>15</b>	<b>Slagelse Kommune</b>	ID: 15	
Vejnavne By/sted Udformning	Næstved Landevej Ml. Bøgelunde og Rude Strækning ud for skolen		
Uheldsperiode:	2016-2020		
Uheld i alt	1	Tilskadekomne i alt	1
Personskadeuheld	1	Dræbte	0
Materialeskadeuheld	0	Alv. Tilskadekomne	1
Ekstrauheld	0	Let. Tilskadekomne	0
Elevhenvendelser	0	Trafikpolitik:	
Borgerhenvendelser	1		

### Beskrivelse

På Næstved Landevej er der dobbeltrettet cykelsti mellem Bøgelunde og Rude og dermed også forbi skolen. Elever fra Rude og Bøgelunde har mulighed for at cykle til og fra skole. Foran skolen er parkeringspladsen lidt sænket i forhold til cykelstien og vejen, hvorfor oversigtsforholdene forværres ved udkørsel fra parkeringspladsen over cykelstien til vejen. Der er træer foran skolen med bunddække. Træerne er gode til at markere skolen for trafikanterne. Medtaget som ønske fra skolen. Den ene borgerhenvendelse vedrører høj hastighed.

### Løsningsforslag

Bunddækket beskæres, så der opnås oversigt ved udkørsel fra parkeringspladsen. Bunddækket skal beskæres til ca. maksimalt 80 cm. højde. Den nødvendige beskæring skal dog kontrolleres. Bunddækket skal beskæres hvert år.

### Økonomisk overslag

Projekt	Anlægsskøn
Beskæring Skolens eller ES Drift?	kr. 10.000
<b>SUM</b>	<b>kr. 10.000</b>

14-04-2021  
Kirkeskovskolen

### Billede



### Billede



<b>16</b>	<b>Slagelse Kommune</b>	ID: 16
Vejnavne	Næstved Landevej/Rude	
By/sted	Rude	
Udformning	F-kryds	
<b>Uheldsperiode: 2016-2020</b>		
Uheld i alt	0	Tilskadekomne i alt 0
Personskadeuheld	0	Dræbte 0
Materialeskadeuheld	0	Alv. Tilskadekomne 0
Ekstrauheld	0	Let. Tilskadekomne 0
Elevhenvendelser	0	Trafikpolitik:
Borgerhenvendelser	0	



14-04-2021  
Kirkeskovskolen



Billede



### Beskrivelse

Afslutning af den dobbeltrettede cykelsti er utryk og det kan være svært for krydsende cyklister at placere sig i krydset.  
Medtaget pga. ønske fra skolen.

### Løsningsforslag

Der etableres en venstresvingslomme for cyklisterne på det sydøstlige krydshjørne, så cyklister mod nord kan placere sig i lommen med øget tryghed.

### Økonomisk overslag

Projekt	Anlægsskøn
Venstresvingslomme	kr. 50.000
<b>SUM</b>	<b>kr. 50.000</b>

Billede





<b>17</b>	<b>Slagelse Kommune</b>	ID: 17	
Vejnavne	Stationsvej ud for skolen		
By/sted	Forlev		
Udformning	Overkørsel		
Uheldsperiode: 2016-2020			
Uheld i alt	0	Tilskadekomne i alt	0
Personskadeuheld	0	Dræbte	0
Materialeskadeuheld	0	Alv. Tilskadekomne	0
Ekstrauheld	0	Let. Tilskadekomne	0
Elevhenvendelser	7	Trafikpolitik:	
Borgerhenvendelser	7		

### Beskrivelse

Årsager til utryghed er høj hastighed og mange biler. Den gamle skolebygning, der ligger langs med indkørslen, rives ned i sommeren 2021, hvorefter der etableres kys og kør samt parkering. Herved bliver der bedre tilkørsels- og parkeringsforhold for skolen. Forholdene omkring ind- og udkørsel til skolen ændres, når parkeringen laves om. Der er dog behov for at skabe en god sammenhæng med vejen og at tydeliggøre, hvor cyklisterne skal placere sig. Der er i dag skolepatrulje, der sikrer krydsningen.

### Løsningsforslag

Der afsættes midler til, at krydset bygges om i forbindelse med, at skolen ændrer på ind- og udkørsel. Det konkrete projekt er dermed ikke fastlagt endnu, da skolens kys og kør samt parkering endnu ikke er planlagt. Ombygningen af krydset skal sikre sammenhæng mellem vejen og de nye tilkørselsforhold til skolen. Ved ombygning sikres der optimal placering og indretning af busstoppestedet.

### Økonomisk overslag

Projekt	Anlægsskøn
Skønnet anlægsudgift: 400 m <sup>2</sup> x 2000 kr/m <sup>2</sup>	kr. 800.000
<b>SUM</b>	<b>kr. 800.000</b>

14-04-2021  
Forlev Friskole



### Billede



### Billede



<b>18</b>	<b>Slagelse Kommune</b>	ID: 18
-----------	-------------------------	--------

Vejnavne	Stationsvej
By/sted	Forlev
Udformning	Strækning



Uheldsperiode:	2016-2020		
Uheld i alt	0	Tilskadekomne i alt	0
Personskadeuheld	0	Dræbte	0
Materialeskadeuheld	0	Alv. Tilskadekomne	0
Ekstrauheld	1	Let. Tilskadekomne	0

Elevhenvendelser	36	Trafikpolitik:	
Borgerhenvendelser	11		

### Beskrivelse

Årsagerne til utryghed er primært høj hastighed og mange biler. Stationsvej er en smal vej (ca. 5,7 meter bred) og opleves derfor som utryg, når cyklisterne færdes på den. Der er etableret et smalt fortov i den ene side af vejen. Stationsvej er den eneste vej til Forlev Friskole. Stationsvej benyttes både af elever fra Vemmelev, når de skal til Forlev Friskole, men også af elever fra Forlev, når de skal til Forlev Friskole og til Vemmelev Skole. En tælling fra 2019 viser, at der kører ca. 1250 køretøjer på Stationsvej pr. døgn.

### Løsningsforslag

Der etableres 2-1 vej på Stationsvej. Herved får cyklisterne en del af pladsen på vejen, mens bilisterne i højere grad kommer til at tage hensyn til cyklisterne. Samtidig kan en 2-1 vej bidrage til lavere hastighed på vejen. Etablering af 2-1 vej på Stationsvej er prioriteret som nr. 13 i cykelplanen.

### Økonomisk overslag

Projekt	Anlægsskøn
2-1 vej	kr. 930.000
<b>SUM</b>	<b>kr. 930.000</b>

14-04-2021  
Forlev Friskole



### Billede



### Billede





<b>19</b>	<b>Slagelse Kommune</b>	ID: 19
-----------	-------------------------	--------

Vejnavne	Strandvejen / Hejningevej
By/sted	Hejninge
Udformning	Strækning

Uheldsperiode:	2016-2020		
Uheld i alt	0	Tilskadekomne i alt	0
Personskadeuheld	0	Dræbte	0
Materialeskadeuheld	0	Alv. Tilskadekomne	0
Ekstrauheld	0	Let. Tilskadekomne	0

Elevhenvendelser	4	Trafikpolitik:	Nej
Borgerhenvendelser	6		



14-04-2021  
Trelleborg Friskole



Billede



### Beskrivelse

Der er høj hastighed på Strandvejen ind mod Hejninge og dermed forbi skolen. Det er utrygt for eleverne, som går og cykler til skole og det skaber farlige situationer. Strandvejen er ca. 5,7 meter bred.

Årsagerne til utrygheden er høj hastighed, farligt kryds, mange biler og ingen cykelsti.

### Løsningsforslag

Der gennemføres en hastighedsmåling, der skal være med til at klarlægge, om der er et hastighedsproblem.

Hvis det viser sig, at der er et hastighedsproblem, etableres der lokal hastighedsbegrænsning på 50 / 60 km/t. Ændret hastighedsbegrænsning skal godkendes af politiet.

### Økonomisk overslag

Projekt	Anlægsskøn
Lokal hastighedsbegrænsning, skiltning	kr. 25.000
<b>SUM</b>	<b>kr. 25.000</b>

Billede



<b>20</b>	<b>Slagelse Kommune</b>	ID: 20
-----------	-------------------------	--------

Vejnavne	Strandvejen
By/sted	Hejninge
Udformning	Strækning

Uheldsperiode:	2016-2020		
Uheld i alt	0	Tilskadekomne i alt	0
Personskadeuheld	0	Dræbte	0
Materialeskadeuheld	0	Alv. Tilskadekomne	0
Ekstrauheld	0	Let. Tilskadekomne	0

Elevhenvendelser	4	Trafikpolitik:	Nej
Borgerhenvendelser	2		



14-04-2021  
Trelleborg Friskole



Billede



Billede



**Beskrivelse**

Ved kirken er der ingen oversigt rundt i svinget og der er ingen faciliteter til lette trafikanter. Det gør det utrygt at færdes på cykel til skole. Eleverne krydser Strandvejen for at færdes i østsiden af vejen rundt i svinget, da der her er en græsribat. Når eleverne kommer frem til skolen, skal de igen krydse Strandvejen. Årsagerne til utrygheden er høj hastighed, ingen cykelsti og dårlige oversigtsforhold. Hejninge er udpeget i landsbyudpegningen ift. trafikikkerhedsplanen.

**Løsningsforslag**

Der etableres cykelsti i den vestlige side af Strandvejen rundt i svinget. Projektet kræver arealerhvervelse.

**Økonomisk overslag**

Projekt	Anlægsskøn
Cykelsti i den ene side af vejen, 100 m, ekskl. arealerhvervelse	kr. 350.000
Arealerhvervelse	
<b>SUM</b>	<b>kr. 350.000</b>



<b>21</b>	<b>Slagelse Kommune</b>	ID: 21	
Vejnavne	Skælskørvej		
By/sted	Slagelse		
Udformning	Krydsningshelle		
Uheldsperiode:	2016-2020		
Uheld i alt	0	Tilskadekomne i alt	0
Personskadeuheld	0	Dræbte	0
Materialeskadeuheld	0	Alv. Tilskadekomne	0
Ekstrauheld	0	Let. Tilskadekomne	0
Elevhenvendelser	0	Trafikpolitik:	Nej
Borgerhenvendelser	0		

### Beskrivelse

Elever fra Slagelse tør ikke cykle til Hashøjskolen. Elever fra Slots Bjergby skal til Slagelse for at komme i skole på overbygningen. Eleverne skal krydse Skælskørvej ved krydsningshellen på ruten fra Slagelse til Slots Bjergby. Det er et utrygt krydsningssted, da hastigheden på Skælskørvej er høj, til trods for at krydsningen ligger i byzonen. Lokaliteten er medtaget pga. ønske fra skolen.

### Løsningsforslag

Der etableres bedre belysning omkring krydsningshellen og der etableres fartvisere, så trafikanterne bliver mindet om deres hastighed.

### Økonomisk overslag

Projekt	Anlægsskøn
Belysning	kr. 50.000
Fartvisere, 2 stk.	kr. 150.000
<b>SUM</b>	<b>kr. 200.000</b>

14-04-2021  
Hashøjskolen

### Billede

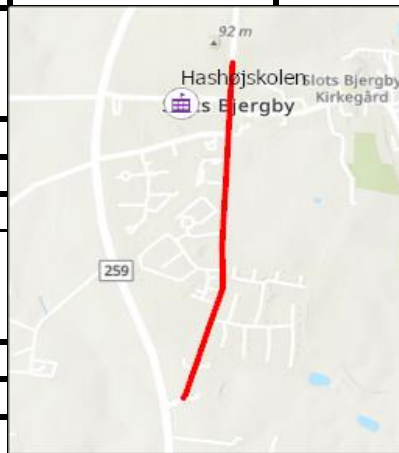


### Billede



<b>22</b>	<b>Slagelse Kommune</b>	ID: 22
-----------	-------------------------	--------

Vejnavne	Hashøjvej/Felixvej
By/sted	Slots Bjergby
Udformning	Strækning



Uheldsperiode:	2016-2020		
Uheld i alt	1	Tilskadekomne i alt	1
Personskadeuheld	1	Dræbte	0
Materiale-skadeuheld	0	Alv. Tilskadekomne	1
Ekstrauheld	0	Let. Tilskadekomne	0

Elevhenvendelser	1	Trafikpolitik:	Nej
Borgerhenvendelser	16		

### Beskrivelse

Hashøjvej er en utryk vej at cykle på. Det er specielt utrykt, når cyklisten skal stoppe op for at krydse vejen, når de skal fortsætte af en sidevej. Det gælder specielt ved krydsning til Felixvej. Hashøjvej har en bredde på ca. 6 meter.

Årsagerne til utryghed er høj hastighed og manglende cykelsti.

### Løsningsforslag

Der etableres 2-1 vej, som vil give plads til cyklisterne. Der etableres venteareal i den østlige side af vejen ud for Felixvej, så cyklisterne kan vente der inden krydsning af Hashøjvej. Etablering af 2-1 vej indgår som en del af cykelplanen og er prioriteret som nr. 18 i cykelplanen.

### Økonomisk overslag

Projekt	Anlægsskøn
2-1 vej	kr. 750.000
Belysning, 12 master	kr. 45.000
Gravearbejde ifm. belysning	kr. 100.000
<b>SUM</b>	<b>kr. 895.000</b>

14-04-2021  
Hashøjskolen



### Billede



### Billede





<b>23</b>	<b>Slagelse Kommune</b>	ID: 23	
Vejnavne	Sti/Jettehøjvej		
By/sted	Slots Bjergby		
Udformning	Vej-sti kryds		
Uheldsperiode: 2016-2020			
Uheld i alt	0	Tilskadekomne i alt	0
Personskadeuheld	0	Dræbte	0
Materialeskadeuheld	0	Alv. Tilskadekomne	0
Ekstrauheld	0	Let. Tilskadekomne	0
Elevhenvendelser	0	Trafikpolitik:	Nej
Borgerhenvendelser	9		

14-04-2021  
Hashøjskolen

### Billede



### Beskrivelse

Ved Jettehøjvej er der et vej-sti kryds, som er utryk for eleverne. Elever fra syd skal krydse Jettehøjvej på vej til skole. Borgerne har udpeget krydsningen som utryk pga. dårlige oversigtsforhold.

Årsagerne til udpegning er, at bilerne ikke holder tilbage og dårlige oversigtsforhold.

For trafikanterne kan stien og krydsningen markeres bedre.

Lokaliteten er medtaget som et ønske fra skolen.

### Løsningsforslag

Der etableres hævet flade i krydsningen evt. med rød asfalt. I samme omgang etableres der flere bump på hele Jettehøjvej for generelt at nedsætte hastigheden på vejen.


Oversigtsforholdene forbedres ved at sikre det nødvendige oversigtsareal ved beskæring af beplantning på det ene hjørne.

Der etableres belysning af krydsningen for at markere den bedre.

### Økonomisk overslag

Projekt	Anlægsskøn
Hævet flade	kr. 125.000
Bump	kr. 50.000
Belysning	kr. 75.000
Skiltning	kr. 15.000
Beskæring	kr. 10.000
<b>SUM</b>	<b>kr. 275.000</b>

### Billede



<b>24</b>	<b>Slagelse Kommune</b>	ID: 24
-----------	-------------------------	--------

Vejnavne	Skælskør Landevej
By/sted	Slots Bjergby
Udformning	Ønsket krydsning



Uheldsperiode:	2016-2020		
Uheld i alt	0	Tilskadekomne i alt	0
Personskadeuheld	0	Dræbte	0
Materiale-skadeuheld	0	Alv. Tilskadekomne	0
Ekstrauheld	0	Let. Tilskadekomne	0

Elevhenvendelser	0	Trafikpolitik:	Nej
Borgerhenvendelser	0		

### Beskrivelse

Der er ved at blive udstykket og bebygget et nyt stort boligområde vest for Skælskør Landevej. Derfor vil der i fremtiden være mange elever, der skal krydse Skælskør Landevej, når de skal til og fra skolen. Krydsning i rundkørslen mod nord er utryk og usikker. Lokaltiteten er medtaget pga. ønske fra skolen, som følge af forventningen om mange elever vest for Skælskør landevej. Der er sket uheld på strækningen, men ingen med lette trafikanter, hvorfor antallet af uheld er sat til 0.

### Løsningsforslag

Der etableres en stitunnel eller stibro på tværs af Skælskør Landevej. Der er ikke besluttet hvor krydsningen skal være og placeringen skal analyseres og undersøges nærmere, så den kommer hele Slots Bjergby til gode. Stitunnel anbefales.

### Økonomisk overslag

Projekt	Anlægsskøn
Stitunnel eller stibro (skøn 6-10 mio) * ved en udgift på 600.000kr/år til elevbefordring vil det være tjent hjem efter cirka 12-15år.	kr. 8.000.000
<b>SUM</b>	<b>kr. 8.000.000</b>

14-04-2021  
Hashøjskolen



### Billede



### Billede



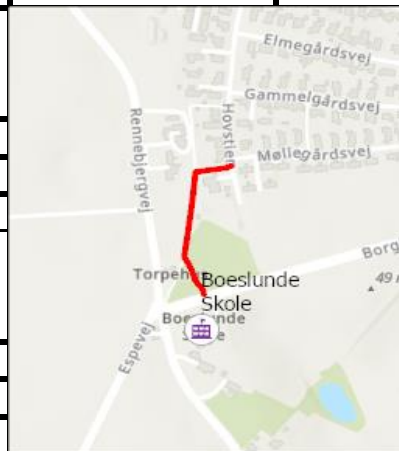


<b>25</b>	<b>Slagelse Kommune</b>	ID: 25
-----------	-------------------------	--------

Vejnavne	Sti mellem Hovstien og Borgbjergvej
By/sted	Boeslunde
Udformning	Sti

Uheldsperiode:	2016-2020		
Uheld i alt	0	Tilskadekomne i alt	0
Personskadeuheld	0	Dræbte	0
Materialeskadeuheld	0	Alv. Tilskadekomne	0
Ekstrauheld	0	Let. Tilskadekomne	0

Elevhenvendelser	0	Trafikpolitik:	Nej
Borgerhenvendelser	0		



14-04-2021  
Boeslunds Skole



Billede



### Beskrivelse

Sti mellem Hovstien og Borgbjergvej er udlagt i grus/stenmel og er dermed ikke egnet til at cykle på hele året rundt. Der er ofte vandpytter og sjappet føre, når det har regnet. Det gør stien træls og utryg at benytte.

Stien er ikke belyst, ønsket lav stibelysning medtaget i særskilt projekt. Det vurderes om trækrør kan ligge udenfor stien.

Medtaget pga. ønske fra skolen


### Løsningsforslag

Stien asfalteres, så den får en jævn fast belægning.

### Økonomisk overslag

Projekt	Anlægsskøn
Asfaltering af stien, ca. 250 meter	kr. 200.000
<b>SUM</b>	<b>kr. 200.000</b>

Billede



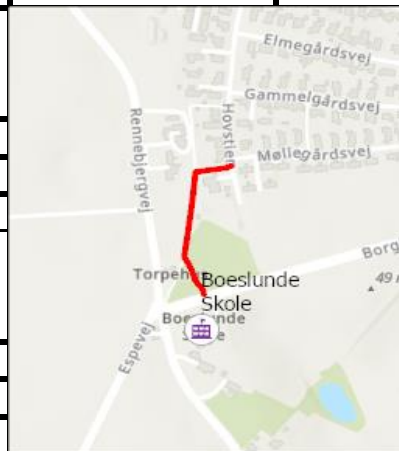


<b>26</b>	<b>Slagelse Kommune</b>	ID: 26
-----------	-------------------------	--------

Vejnavne	Sti mellem Hovstien og Borgbjergvej
By/sted	Boeslunde
Udformning	Sti

Uheldsperiode:	2016-2020		
Uheld i alt	0	Tilskadekomne i alt	0
Personskadeuheld	0	Dræbte	0
Materialeskadeuheld	0	Alv. Tilskadekomne	0
Ekstrauheld	0	Let. Tilskadekomne	0

Elevhenvendelser	0	Trafikpolitik:	Nej
Borgerhenvendelser	0		



14-04-2021  
Boeslunds Skole



### Billede



### Beskrivelse

Sti mellem Hovstien og Borgbjergvej er utryk i mørke, da en del af den går gennem en lille skov. Dermed er det utrykt for eleverne at gå og cykle til skole, når det er mørkt. Medtaget pga. ønske fra skolen


### Løsningsforslag

Der etableres belysning på stien. Belysningen etableres med sensor, så det kun er tændt, når der færdes personer på stien.

### Økonomisk overslag

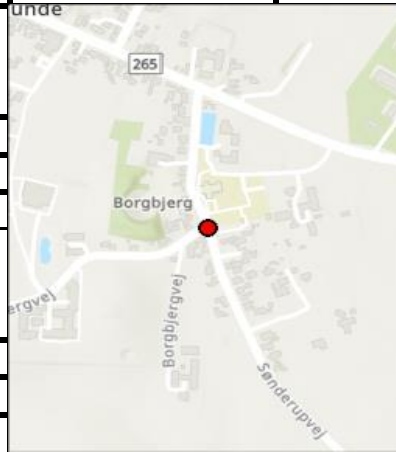
Projekt	Anlægsskøn
Belysning	kr. 100.000
<b>SUM</b>	<b>kr. 100.000</b>

### Billede





<b>27</b>	<b>Slagelse Kommune</b>			ID: 27
Vejnavne	Sønderupvej/Borgbjergvej			
By/sted	Boeslunde			
Udformning	T-kryds			
<b>Uheldsperiode: 2016-2020</b>				
Uheld i alt	0	Tilskadekomne i alt	0	
Personskadeuheld	0	Dræbte	0	
Materialeskadeuheld	0	Alv. Tilskadekomne	0	
Ekstrauheld	0	Let. Tilskadekomne	0	
Elevhenvendelser	0	Trafikpolitik:	Nej	
Borgerhenvendelser	0			



14-04-2021  
Boeslunds Skole



Billede



Billede



### Beskrivelse

Lokaliteten er medtaget pga. ønske fra skolen, da det er et kryds, som mange i byen synes er problematisk.

Der er dårlig oversigt i krydset for trafikanter fra vest. Trafikanterne skal langt frem i krydset, inden de kan se, om der kommer nogle på Sønderupvej. Samtidig kan trafikanter på Sønderupvej ikke se, om der er en trafikant på vej fra Borgbjergvej.

Mod nord ved kirken er vejen smal, så trafikanterne har også opmærksomheden rettet mod dette sted.

### Løsningsforslag

Beplantning på begge hjørner af krydset beskæres, så oversigten forbedres. Specielt mod syd skal der fjernes en hel del beplantning. Det skal undersøges, om det er nødvendigt at flytte hækken mod nord og om der er en oversigtsservitut på ejendommen, eller om beskæring er tilstrækkelig for at opnå tilfredsstillende oversigtsforhold.

### Økonomisk overslag

Projekt	Anlægsskøn
Beskæring af beplantning.	kr. 20.000
<b>SUM</b>	<b>kr. 20.000</b>

<b>28</b>	<b>Slagelse Kommune</b>	ID: 28
-----------	-------------------------	--------

Vejnavne	Næstvedvej
By/sted	Skælskør
Udformning	Strækning

Uheldsperiode:	2016-2020		
Uheld i alt	4	Tilskadekomne i alt	2
Personskadeuheld	1	Dræbte	0
Materialeskadeuheld	3	Alv. Tilskadekomne	0
Ekstrauheld	2	Let. Tilskadekomne	2

Elevhenvendelser	61	Trafikpolitik:	
Borgerhenvendelser	9		



14-04-2021  
Eggeslevmagle Skole



Billede



Billede



### Beskrivelse

På Næstvedvej er der meget kaos og travlhed om morgenen og lidt mindre om eftermiddagen kl. 14-15.30. Det er en stor udfordring for skolen, at der ikke er cykelsti på Næstvedvej. Næstvedvej er den eneste vej til skolen og det er utrygt for eleverne at cykle på cykelbanen. Årsagerne til utryghed er høj hastighed og mange biler og lastbiler.

### Løsningsforslag

Der etableres cykelstier på Næstved Landevej fra rundkørslen ved Sorøvej og frem til skolen. Er prioriteret i cykelplanen som nr. 14 og er anbefalet til skitseprojektering i 2021.

### Økonomisk overslag

Projekt	Anlægsskøn
Enkeltrettede cykelstier i begge vejsider	kr. 5.300.000
<b>SUM</b>	<b>kr. 5.300.000</b>



<b>29</b>	<b>Slagelse Kommune</b>	ID: 29
-----------	-------------------------	--------

Vejnavne	Skolevej
By/sted	Skælskør
Udformning	Strækning



Uheldsperiode:	2016-2020		
Uheld i alt	0	Tilskadekomne i alt	0
Personskadeuheld	0	Dræbte	0
Materialeskadeuheld	0	Alv. Tilskadekomne	0
Ekstrauheld	0	Let. Tilskadekomne	0

Elevhenvendelser	2	Trafikpolitik:	
Borgerhenvendelser	1		

### Beskrivelse

Al trafik, der skal til og fra parkeringspladsen bag hallen, kører via Skolevej. Skolevej er ca. 5 meter bred og dermed så smal, at det er svært for to køretøjer at passere hinanden. Cyklisterne til skolen benytter også Skolevej og det skaber utryghed, når en cyklist skal passeres af en bil. Årsagerne til udpegningen er dårlig oversigt og at vejen generel er utryk at færdes på.

### Løsningsforslag

Skolevej sideudviddes med ca. 0,5 meter langs hele strækningen. Alternativt etableres der vigelommer til den kørende trafik.

### Økonomisk overslag

Projekt	Anlægsskøn
Sideudvidelse på 0,5 meter	kr. 200.000
<b>SUM</b>	<b>kr. 200.000</b>

14-04-2021  
Eggeslevmagle Skole



### Billede



### Billede



<b>30</b>	<b>Slagelse Kommune</b>	ID: 30
Vejnavne	Teilmanns Alle	
By/sted	Korsør	
Udformning	Krydsnings helle	
<b>Uheldsperiode: 2016-2020</b>		
Uheld i alt	0	Tilskadekomne i alt 0
Personskadeuheld	0	Dræbte 0
Materiale-skadeuheld	0	Alv. Tilskadekomne 0
Ekstrauheld	0	Let. Tilskadekomne 0
Elevhenvendelser	7	Trafikpolitik: Nej
Borgerhenvendelser	7	



14-04-2021  
Baggensskolen



Billede



### Beskrivelse

Der er mange krydsende elever på Teilmanns Alle, da de bliver sat af ved SuperBrugsens parkeringsplads og dermed skal krydse vejen for at komme til skolen. Derudover er der mange børn og voksne, der krydser vejen for at komme til hallen. Der er i dag kun en krydsningshelle uden yderligere tiltag. Der kører omkring 7.700 køretøjer på vejen pr. døgn. Årsagerne til udpegning er mange biler og utryk krydsning.

### Løsningsforslag

Der etableres et fritliggende signalreguleret fodgængerfelt, så trafikanterne bliver stoppet helt, når der er fodgængere, der skal krydse vejen. Signalreguleringen etableres med fodgængertryk og samordning med de omkringliggende signalanlæg. Vurderes ift. fremkommelighed og andre muligheder for afsætning af børn.

### Økonomisk overslag

Projekt	Anlægsskøn
Fritliggende signalreguleret fodgængerfelt	kr. 1.000.000
<b>SUM</b>	<b>kr. 1.000.000</b>

Billede



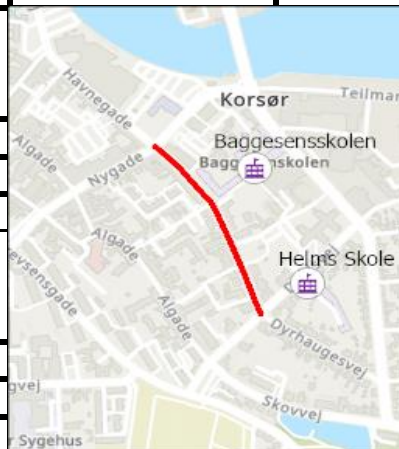


<b>31</b>	<b>Slagelse Kommune</b>	ID: 31
-----------	-------------------------	--------

Vejnavne	Jens Baggesens Gade
By/sted	Korsør
Udformning	Strækning

Uheldsperiode:	2016-2020		
Uheld i alt	2	Tilskadekomne i alt	0
Personskadeuheld	0	Dræbte	0
Materialeskadeuheld	2	Alv. Tilskadekomne	0
Ekstrauheld	0	Let. Tilskadekomne	0

Elevhenvendelser	17	Trafikpolitik:	Nej
Borgerhenvendelser	14		



14-04-2021  
Baggesensskolen



Billede



Billede



### Beskrivelse

Om morgenen er der mange forældre, der sætter deres børn af på Jens Baggesens Gade. Det gør det utrygt for de elever, der cykler langs vejen og de elever, som skal krydse vejen. Der er skolepatrulje i fodgængerfeltet ved Birchnergade.

Jens Baggesens Gade er ikke så bred og samtidig er der parkerede biler på vejen. Samler set gør det vejen utryk for eleverne. Strækningen er prioriteret med cykelbaner i cykelplanen som nr. 3, hvilket betyder, at cykelbanerne efter planen bliver udført i 2021

Årsagerne til udpegning af utryghed er mange biler og svært at krydse vejen.

### Løsningsforslag

Der etableres fartdæmpning med lokal hastighedsbegrænsning.

Der etableres kys og kørafmærkning i afsætningslommen i stedet for 15 minutters parkering som i dag.

E17 tavlerne i fodgængerfeltet udskiftes til tavler belyst indefra.

Bredden på fodgængerfeltet ændres fra 3 til 4m.

### Økonomisk overslag

Projekt	Anlægsskøn
Hastighedstavler	kr. 20.000
Kys og kørafmærkning	kr. 20.000
E17 tavler belyst indefra, toronto, særskilt fodgængerbelysning	kr. 100.000
Fodgængerfelt demarkering / markering	kr. 25.000
<b>SUM</b>	<b>kr. 165.000</b>

<b>32</b>	<b>Slagelse Kommune</b>			ID: 32
Vejnavne	Jens Baggesens Gade/Birchnersgade			
By/sted	Korsør			
Udformning	T-kryds			
<b>Uheldsperiode: 2016-2020</b>				
Uheld i alt	0	Tilskadekomne i alt	0	
Personskadeuheld	0	Dræbte	0	
Materialeskadeuheld	0	Alv. Tilskadekomne	0	
Ekstrauheld	0	Let. Tilskadekomne	0	
Elevhenvendelser	14	Trafikpolitik:	Nej	
Borgerhenvendelser	0			



14-04-2021  
Baggesenskolen



Billede



### Beskrivelse

Birchnersgade er en blind vej, idet den er afspærret mod skolegården. Det er et problem, at forældre kører ind på Birchnersgade for at sætte deres børn af, da de skal vende igen for at komme derfra. Det gør det utrygt for de gående og cyklende elever på Birchnersgade og skaber uheldige situationer.

Årsagerne til udpegningen er mange biler og svært sted at krydse vejen (henvisning til krydset Birchnersgade/Jens Baggesens Gade).

### Løsningsforslag

Indkørsel til Birchnersgade begrænses med opsætning af C22.1 tavler med undertavlen "Beboerkørsel undtaget".

Henvisningsskiltene flyttes.

### Økonomisk overslag

Projekt	Anlægsskøn
Opsætning af C22.1 tavler	kr. 10.000
Flytning af henvisningsskilte	kr. 5.000
<b>SUM</b>	<b>kr. 15.000</b>

Billede





<b>33</b>	<b>Slagelse Kommune</b>	ID: 33
-----------	-------------------------	--------

Vejnavne	Sct. Mikkelsgade/Frederiksgade
By/sted	Slagelse
Udformning	T-kryds



Uheldsperiode:	2016-2020		
Uheld i alt	1	Tilskadekomne i alt	0
Personskadeuheld	0	Dræbte	0
Materiale-skadeuheld	1	Alv. Tilskadekomne	0
Ekstrauheld	0	Let. Tilskadekomne	0

Elevhenvendelser	1	Trafikpolitik:	
Borgerhenvendelser	2		

### Beskrivelse

Elever fra øst har svært ved at krydse Sct. Mikkelsgade. Det skyldes mange biler, da parkeringspladsen foran den hvide bygning, se det øverste billede, benyttes til afsætning. Det giver meget trafik, der kører rundt i krydset.

Der er ligeledes kamp om parkeringen i midtbyen om morgenen, hvilket får bilisterne til at foretage hensynsløs kørsel.

Årsagerne til utryghed er mange biler.

### Løsningsforslag

Der etableres fodgængerfelt på tværs af Sct. Mikkelsgade mod syd i krydset. Vigelinjen trækkes tilbage bag ved det nye fodgængerfelt.

### Økonomisk overslag

Projekt	Anlægsskøn
Afmærkning af fodgængerfelt og flytte vigelinje	kr. 20.000
Udskiftning af chaussestensbelægning, for højere holdbarhed af fodgængerfeltet.	kr. 200.000
<b>SUM</b>	<b>kr. 220.000</b>

14-04-2021  
Dyhrs Skole

### Billede



### Billede



<b>34</b>	<b>Slagelse Kommune</b>	ID: 34	
Vejnavne	Løvegade/Absalonsgade		
By/sted	Slagelse		
Udformning	T-kryds med fodgængerfelt		
Uheldsperiode:	2016-2020		
Uheld i alt	4	Tilskadekomne i alt	1
Personskadeuheld	1	Dræbte	0
Materialeskadeuheld	3	Alv. Tilskadekomne	0
Ekstrauheld	0	Let. Tilskadekomne	1
Elevhenvendelser	3	Trafikpolitik:	
Borgerhenvendelser	3		

14-04-2021  
Dyhrs Skole



### Billede



### Beskrivelse

Flere elever kommer fra vest af Løvegade og skal krydse Løvegade for at komme til Absalonsgade. Det er et utrygt krydsningssted for eleverne, da hastigheden føles høj og da der er meget trafik på Løvegade. Hver 1,5 time kommer der 130 elever og skal krydse, da det er ruten mellem skole og skolehallen. Her har eleverne dog en lærer med. Årsagerne til udpegning er høj hastighed og svært sted at krydse vejen. Trafiktællinger viser dog ikke et hastighedsproblem på Løvegade.

### Løsningsforslag

Det skal undersøges nærmere, hvad den rigtige løsning skal være. Det kan evt. være en hævet flade, hastighedsdæmpning, torontoanlæg eller at fodgængerfeltet signalreguleres. Det kan også overvejes, om hele krydset skal signalreguleres. Der er således afsat et beløb, uden at løsningen er fastlagt. Ved signalregulering af hele krydset er anlægsskønnet 2.500.000 kr.

### Økonomisk overslag

Projekt	Anlægsskøn
Afsat beløb	kr. 1.000.000
<b>SUM</b>	<b>kr. 1.000.000</b>

### Billede





<b>35</b>	<b>Slagelse Kommune</b>	ID: 35	
Vejnavne	Træskogården		
By/sted	Slagelse		
Udformning	Parkeringsplads		
Uheldsperiode: 2016-2020			
Uheld i alt	0	Tilskadekomne i alt	0
Personskadeuheld	0	Dræbte	0
Materialeskadeuheld	0	Alv. Tilskadekomne	0
Ekstrauheld	0	Let. Tilskadekomne	0
Elevhenvendelser	0	Trafikpolitik:	
Borgerhenvendelser	0		

14-04-2021  
Dyhrs Skole

### Billede



### Beskrivelse

Afsætning foran skolen er besværlig og afsætning som beskrevet på stamblad nr. 35 er uheldig, da den generer de gående og cyklende til skolen. Derfor kan afsætningen flyttes til Træskogården. Der skal laves aftale med privat lodsejer om dette.

Træskogården har bedre tilkørselsforhold og dermed kan eleverne mere sikkert gå til skolen derfra. Gående kan komme fra Træskogården til Sct. Mikkelsgade via passage ved nr. 10. Parkeringsuheld på Træskogården er ikke medtaget, da projektet ikke har indflydelse herpå.

### Løsningsforslag

Afsætningen i Træskogården prøves som et forsøg i 14 dage, hvorefter en evaluering skal vise, om det fungerer efter hensigten og dermed skal gøres permanent. Forsøget skal evalueret på baggrund af øge trafikikkerhed for de lette trafikanter på Sct. Mikkelsgade og Frederiksgade. Før og efter droneoptagelse.

De afsatte midler er til et forsøg og ikke til det permanente anlæg.

### Økonomisk overslag

Projekt	Anlæggsskøn
Afsat til forsøg i 14 dage	kr. 50.000
<b>SUM</b>	<b>kr. 50.000</b>

### Billede



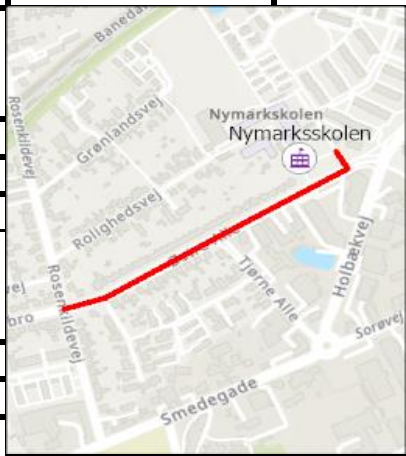


<b>36</b>	<b>Slagelse Kommune</b>	ID: 36
-----------	-------------------------	--------

Vejnavne	Østre Alle og indkørsel til skolen
By/sted	Slagelse
Udformning	Strækning og indkørsel

Uheldsperiode:	2016-2020		
Uheld i alt	0	Tilskadekomne i alt	0
Personskadeuheld	0	Dræbte	
Materialeskadeuheld	0	Alv. Tilskadekomne	
Ekstrauheld	1	Let. Tilskadekomne	

Elevhenvendelser	0	Trafikpolitik:	Nej
Borgerhenvendelser	4		



14-04-2021  
Nymarksskolen



Billede



**Beskrivelse**

Der er kaos ved ind- og udkørsel til skolen fra Østre Alle for cyklister og gående. Det skyldes, at arealerne er uklare. På den ene side af Østre Alle er der dobbeltrettet delt sti og på den anden side er der enkeltrettet delt sti. Afsætningspladsen fungerer ligeledes ikke optimalt. Der er delte stier langs Østre Alle og der parkeres langs vejen. Parkerede biler kører ind over cykelstien, da der ingen afgrænsning er. Det presser cyklisterne. Årsagerne til udpegning er høj hastighed. Kun cykeluheld er medtaget.

**Løsningsforslag**

Afmærkning af den dobbeltrettede/enkeltrettede delte sti og afmærkning af afsætningsplads gennemgås og gøres bedre. Afmærkningen og skiltningen langs vejen gennemgås og gøres mere tydelig, så det er tydeligt, hvad arealerne er tiltænkt. Det skal samtidig sikres, at de parkerede biler ikke holder ind over cykelstien.

**Økonomisk overslag**

Projekt	Anlægsskøn
Ændring af afmærkning på hele strækningen	kr. 200.000
<b>SUM</b>	<b>kr. 200.000</b>

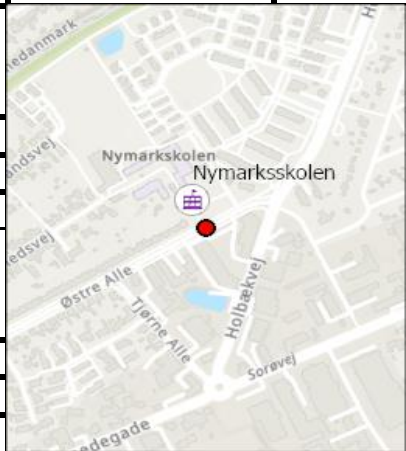
Billede





<b>37</b>	<b>Slagelse Kommune</b>	ID: 37
-----------	-------------------------	--------

Vejnavne	Østre Alle
By/sted	Slagelse
Udformning	Fodgængerfelt



Uheldsperiode:	2016-2020		
Uheld i alt	0	Tilskadekomne i alt	0
Personskadeuheld	0	Dræbte	0
Materialeskadeuheld	0	Alv. Tilskadekomne	0
Ekstrauheld	1	Let. Tilskadekomne	0

Elevhenvendelser	0	Trafikpolitik:	Nej
Borgerhenvendelser	0		

### Beskrivelse

Når eleverne skal fra skole og de skal krydse Østre Alle ved fodgængerfeltet, er eleverne utrygge ved at stå mellem kørebane og cykelsti, når de skal over fodgængerfeltet. Utrygheden er kombineret med, at fortovet er smalt og at der er dårlig oversigt mod cykelstien, når de kommer fra skolen.

Der er skolepatrulje i fodgængerfeltet om morgenen.  
Er medtaget som et ønske fra skolen.

### Løsningsforslag

Cykelstien trækkes ud til kørebanen, så fodgængerne kommer længere frem og dermed opnår bedre oversigt. Cykelstien og kørebanen krydses dermed på en gang.

### Økonomisk overslag

Projekt	Anlæggsskøn
Anlægsoverslag	kr. 150.000
<b>SUM</b>	<b>kr. 150.000</b>

14-04-2021  
Nymarksskolen



### Billede

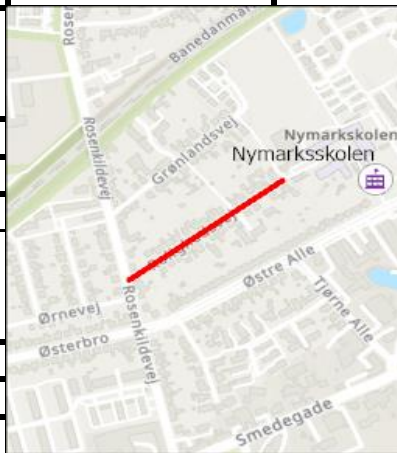


### Billede



<b>38</b>	<b>Slagelse Kommune</b>	ID: 38
-----------	-------------------------	--------

Vejnavne	Rolighedsvej
By/sted	Slagelse
Udformning	Strækning



Uheldsperiode:	2016-2020		
Uheld i alt	0	Tilskadekomne i alt	0
Personskadeuheld	0	Dræbte	0
Materialeskadeuheld	0	Alv. Tilskadekomne	0
Ekstrauheld	0	Let. Tilskadekomne	0

Elevhenvendelser	0	Trafikpolitik:	Nej
Borgerhenvendelser	0		

### Beskrivelse

Der er mange parkerede biler langs Rolighedsvej. Dermed skal cyklisterne cykle ind og ud mellem parkerede biler, hvilket gør det utrygt. Parkerede biler på fortovet gør, at der er mindre plads til fodgængerne, hvilket presser fodgængerne. Mange elever tager Rolighedsvej på cykel eller til fods op til skolen. Der er ingen afsætningsmuligheder på Rolighedsvej. Medtaget pga. ønske fra skolen

### Løsningsforslag

Der etableres p-forbud i den sydlige side af vejen, så bilerne kun kan parkere i den nordlige side af vejen. Løsninger kræver eventuel høring af beboerne.

### Økonomisk overslag

Projekt	Anlægsskøn
Skiltning af parkeringsforbuddet.	kr. 25.000
<b>SUM</b>	<b>kr. 25.000</b>

14-04-2021  
Nymarksskolen



### Billede



### Billede





<b>39</b>	<b>Slagelse Kommune</b>			ID: 39
Vejnavne	Slagelse Landevej/Ringvejen			
By/sted	Sørbymagle			
Udformning	F-kryds			
<b>Uheldsperiode: 2016-2020</b>				
Uheld i alt	0	Tilskadekomne i alt	0	
Personskadeuheld	0	Dræbte	0	
Materialeskadeuheld	0	Alv. Tilskadekomne	0	
Ekstrauheld	0	Let. Tilskadekomne	0	
<b>Elevhenvendelser 1 Trafikpolitik:</b>				
Borgerhenvendelser	1			



14-04-2021  
Hvilebjergskolen

### Billede



### Beskrivelse

Elever fra Rosted cykler på den dobbeltrettede cykelsti i den "forkerte" side af vejen på vej til skolen. I krydset skal de først forbi Ringvejen, hvor trafikanterne ikke forventer cyklister fra højre og derefter cykler eleverne ind af Ringvejen og videre af Sørby Hovedgade. Trafikanter fra Ringvejen er ikke opmærksom på den dobbeltrettede cykelsti og derfor er det utrygt at være cyklist.

Årsagen til udpegning er farligt kryds.

### Løsningsforslag

Der etableres 150 m dobbeltrettet cykelsti op ad Ringvejen i den nordlige side til Sørby Parkvej. Der etableres krydsningshelle på Ringvejen og der etableres belysning ved krydsning af Ringvejen til Sørby Parkvej.

### Økonomisk overslag

Projekt	Anlægsskøn
150 m dobbeltrettet cykelsti	kr. 675.000
Belysning af krydsning	kr. 100.000
Krydsningshelle	kr. 500.000
<b>SUM</b>	<b>kr. 1.275.000</b>

### Billede



<b>40</b>	<b>Slagelse Kommune</b>			ID: 40
Vejnavne	Kirkerupvej			
By/sted	Sørbymagle			
Udformning	Afslutning af sti			
<b>Uheldsperiode: 2016-2020</b>				
Uheld i alt	0	Tilskadekomne i alt	0	
Personskadeuheld	0	Dræbte	0	
Materialeskadeuheld	0	Alv. Tilskadekomne	0	
Ekstrauheld	0	Let. Tilskadekomne	0	
<b>Elevhenvendelser 0 Trafikpolitik:</b>				
Borgerhenvendelser	4			



14-04-2021  
Hvilebjergskolen



#### Billede



#### Beskrivelse

Fortovet langs Kirkerupvej er skiltet som dobbeltrettet fællessti fra lokaliteten og frem til skolen. Når eleverne skal hjem fra skole benytter de den dobbeltrettede fællessti, men når den dobbeltrettede fællessti ophører, skal eleverne krydse Kirkerupvej for at cykle videre i den rigtige side af vejen, hvor der ikke er faciliteter for cyklister. Krydsningen er utryk for eleverne. Kirkerupvej er en smal vej med en varierende bredde på ca. 4,5 - 6 meter. Utrygheden kan både være begrundet i krydsningen eller det smalle vejforløb frem til Sørby Parkvej. Årsagen til udpegning er manglende cykelsti.

#### Løsningsforslag

Det skal undersøges nærmere, hvad den rigtige løsning i krydsningen kan være. Derfor er der afsat et beløb, men den konkrete løsning skal fastlægges senere. Etablering af sti frem mod Sørby Parkvej er prioriteret i cykelplanen som nr. 36.

#### Økonomisk overslag

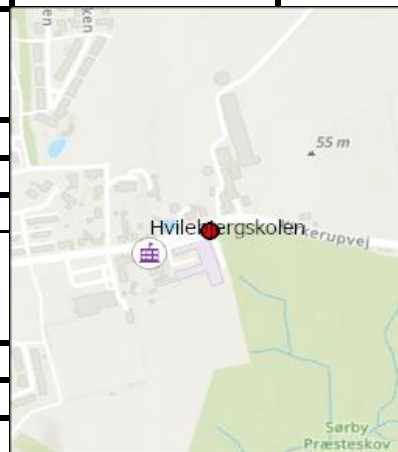
Projekt	Anlægsskøn
Afsat beløb	kr. 500.000
<b>SUM</b>	<b>kr. 500.000</b>

#### Billede





<b>41</b>	<b>Slagelse Kommune</b>			ID: 41
Vejnavne	Parkeringsplads ved skolen			
By/sted	Sørbymagle			
Udformning	T-kryds på parkeringsplads			
<b>Uheldsperiode: 2016-2020</b>				
Uheld i alt	0	Tilskadekomne i alt	0	
Personskadeuheld	0	Dræbte	0	
Materialeskadeuheld	0	Alv. Tilskadekomne	0	
Ekstrauheld	0	Let. Tilskadekomne	0	
<b>Elevhenvendelser</b>				
Borgerhenvendelser	0	<b>Trafikpolitik:</b>		



14-04-2021  
Hvilbjergskolen

### Billede



### Beskrivelse

Det er ikke alle fra den lille p-plads langs Kirkerupvej, der overholder sin vigepligt for dem, som skal fra den store parkeringsplads mod syd og ud på Kirkerupvej. Det skaber nærved uheld. Er medtaget som et ønske fra skolen.

### Løsningsforslag

Der etableres vigelinje og der opsættes B11 tavler.

### Økonomisk overslag

Projekt	Anlægsskøn
Vigelinje og B11	kr. 20.000
<b>SUM</b>	<b>kr. 20.000</b>

### Billede



<b>42</b>	<b>Slagelse Kommune</b>			ID: 42
Vejnavne	Bildsøvej/busstoppested			
By/sted	Kirke Stillinge			
Udformning	Busstoppested			
<b>Uheldsperiode: 2016-2020</b>				
Uheld i alt	0	Tilskadekomne i alt	0	
Personskadeuheld	0	Dræbte	0	
Materiale-skadeuheld	0	Alv. Tilskadekomne	0	
Ekstrauheld	0	Let. Tilskadekomne	0	
<b>Elevhenvendelser 1 Trafikpolitik:</b>				
Borgerhenvendelser	0			



14-04-2021  
Stillinge Skole

**Billede**



**Beskrivelse**

Når eleverne venter på bussen, kan de godt stå og kede sig. Derfor leger de med bolde og lignende. Når bolden kommer ud på Bildsøvej er det farligt for eleverne. Årsagen til udpegningen er mange biler.

**Løsningsforslag**

Fortovsbelægningen ud mod Bildsøvej fjernes. Det er ca. 10 meter belægning. Gruset fjernes, der lægges muld og der sås græs i stedet for. Der opsættes et lille fodhegn, så eleverne ikke går derud.

**Økonomisk overslag**

Projekt	Anlægsskøn
Fjerne belægning, udlægge muld og så græs	kr. 50.000
<b>SUM</b>	<b>kr. 50.000</b>

**Billede**





<b>43</b>	<b>Slagelse Kommune</b>			ID: 43
Vejnavne	Bildsøvej/Stillingevej			
By/sted	Kirke Stillinge			
Udformning	F-kryds			
<b>Uheldsperiode: 2016-2020</b>				
Uheld i alt	4	Tilskadekomne i alt	1	
Personskadeuheld	1	Dræbte	0	
Materialeskadeuheld	3	Alv. Tilskadekomne	1	
Ekstrauheld	0	Let. Tilskadekomne	0	
Elevhenvendelser	30	Trafikpolitik:		
Borgerhenvendelser	10			



14-04-2021  
Stillinge Skole

Billede



### Beskrivelse

Krydset er et utrygt kryds med mange udpegninger. Årsagerne er farligt kryds og svært at krydse vejen. Der er dobbeltrettede og enkeltrettede cykelstier op til krydset, hvilket gør det svært for cyklisterne at passere krydset sikkert.

### Løsningsforslag

Krydset signalreguleres.  
Projektet er allerede meldt ind som et anlægsønske.

### Økonomisk overslag

Projekt	Anlægsskøn
Signalregulering af krydset	kr. 3.500.000
<b>SUM</b>	<b>kr. 3.500.000</b>

Billede



<b>44</b>	<b>Slagelse Kommune</b>	ID: 44
-----------	-------------------------	--------

Vejnavne	Hovgårdsstræde/Skovvej/Sti
By/sted	Skælskør
Udformning	T-kryds og stitilslutning

Uheldsperiode:	2016-2020		
Uheld i alt	0	Tilskadekomne i alt	0
Personskadeuheld	0	Dræbte	0
Materialeskadeuheld	0	Alv. Tilskadekomne	0
Ekstrauheld	0	Let. Tilskadekomne	0

Elevhenvendelser	0	Trafikpolitik:	
Borgerhenvendelser	1		



14-04-2021  
Skælskør Skole



Billede



Billede



### Beskrivelse

Det er utrygt at krydse Skovvej for elever, der kommer fra stisystemet ved Norgejen og skal fortsætte af Hovgårdsstræde mod skolen. De skal enten krydse ud for stien i svinget, hvilket er utrygt, da trafikanterne kommer hurtigt rundt fra Norgejen samtidig med at vejen er meget bred her. Eller også skal de cykle på fortovet til Hovgårdsstræde og krydse Skovvejen her. På vej hjem fra skole er der dårlig oversigt fra Hovgårdsstrædet mod venstre, hvorfor krydsning her også er utryg.

Årsagen til udpegning er svært sted at krydse vejen

### Løsningsforslag

Der etableres en krydsningshelle på Skovvej, så vejen kan krydses i to tempi.  
Den helt rigtige placering skal fastsættes.

### Økonomisk overslag

Projekt	Anlæggsskøn
Krydsningshelle	kr. 500.000
<b>SUM</b>	<b>kr. 500.000</b>



<b>45</b>	<b>Slagelse Kommune</b>	ID: 45	
Vejnavne	Gammelgade		
By/sted	Skælskør		
Udformning	Fodgængerfelt ud for skolen		
Uheldsperiode:		2016-2020	
Uheld i alt	0	Tilskadekomne i alt	0
Personskadeuheld	0	Dræbte	0
Materiale-skadeuheld	0	Alv. Tilskadekomne	0
Ekstrauheld	0	Let. Tilskadekomne	0
Elevhenvendelser	0	Trafikpolitik:	
Borgerhenvendelser	1		

### Beskrivelse

Krydsningsstedet ved fodgængerfeltet kan tydeliggøres, så det bliver mere trygt for eleverne at krydse vejen. Trafikanterne har dårlig oversigt, når de kommer inde fra skolen, hvilket ikke kan forbedres grundet placering af bygning, men en bedre markering af fodgængerfeltet vil markere sidevejen og sikre, at trafikanter på Gammelgade øger deres opmærksomhed.

Årsagen til udpegning er høj hastighed, men hastighedsmålinger viser, at der ikke er et hastighedsproblem på vejen.

### Løsningsforslag

Synligheden af fodgængerfeltet forbedres ved at etablere torontoblink.  
Røde opmærksomhedsfelter.

### Økonomisk overslag

Projekt	Anlægsskøn
Torontoblink	kr. 100.000
Opmærksomhedsfelter	kr. 25.000
<b>SUM</b>	<b>kr. 125.000</b>

14-04-2021  
Skælskør Skole

### Billede



### Billede



<b>46</b>	<b>Slagelse Kommune</b>	ID: 46
-----------	-------------------------	--------

Vejnavne	Kobækvej/Lovsøvej
By/sted	Skælskør
Udformning	T-kryds

Uheldsperiode:	2016-2020		
Uheld i alt	0	Tilskadekomne i alt	0
Personskadeuheld	0	Dræbte	0
Materialeskadeuheld	0	Alv. Tilskadekomne	0
Ekstrauheld	0	Let. Tilskadekomne	0

Elevhenvendelser	0	Trafikpolitik:	
Borgerhenvendelser	0		



14-04-2021  
Skælskør Skole



Billede



### Beskrivelse

Det er utrygt for de fodgængere, der skal på tværs af sidevejen Lovsøvej. Det skyldes, at overkørslen ikke er ført over cykelstien, hvorved fodgængerne kan blive i tvivl om, hvem der har vigepligt.

Er medtaget pga. ønske fra skolen.

### Løsningsforslag

Overkørslen ombygges, så der bliver gennemført fortov og cykelsti. Derved har trafik fra Lovsøvej vigepligt. Der etableres ligeledes cykelsymboler på cykelstien.

På et senere tidspunkt kan der evt. opsættes bedre belysning i krydset og torontoblink ved fodgængerfeltet på Kobækvej. Dette er ikke en del af anlægsoverslaget.

### Økonomisk overslag

Projekt	Anlægsskøn
Ændring af overkørsel	kr. 300.000
Cykelsymboler	kr. 5.000
<b>SUM</b>	<b>kr. 305.000</b>

Billede





<b>47</b>	<b>Slagelse Kommune</b>	ID: 47
-----------	-------------------------	--------

Vejnavne	Fyrvej
By/sted	Omø by
Udformning	T-kryds



Uheldsperiode:	2016-2020		
Uheld i alt	0	Tilskadekomne i alt	0
Personskadeuheld	0	Dræbte	0
Materialeskadeuheld	0	Alv. Tilskadekomne	0
Ekstrauheld	0	Let. Tilskadekomne	0

Elevhenvendelser	3	Trafikpolitik:	
Borgerhenvendelser	0		

### Beskrivelse

Der går 7 elever på Omø Skole og 3 af dem har udpeget krydset som værende farligt og med dårlig oversigt.  
 Vejene er smalle og der er dårlig oversigt mod vest. Det skyldes placeringen af et træ og en hæk.

### Løsningsforslag

Beplantning og hæk mod vest beskæres for bedre oversigt.

### Økonomisk overslag

Projekt	Anlægsskøn
Beskæring af hæk	kr. 10.000
<b>SUM</b>	<b>kr. 10.000</b>

14-04-2021  
Omø Skole



### Billede



### Billede



<b>48</b>	<b>Slagelse Kommune</b>			ID: 48
Vejnavne	Halsskovvej/sti/Revsporet			
By/sted	Korsør			
Udformning	Stikrydsning			
<b>Uheldsperiode: 2016-2020</b>				
Uheld i alt	0	Tilskadekomne i alt	0	
Personskadeuheld	0	Dræbte	0	
Materialeskadeuheld	0	Alv. Tilskadekomne	0	
Ekstrauheld	1	Let. Tilskadekomne	0	
Elevhenvendelser	3	Trafikpolitik:	Nej	
Borgerhenvendelser	0			



14-04-2021  
Broskolen



Billede



### Beskrivelse

På lokaliteten udmunder tre stier til Halskovvej. Heraf en sti til skolen og så stien Revsporet, som krydser Halskovvej skråt. Der er kun en hævet flade for krydsningen ved stien til skolen, hvorimod den anden stikrydsning ikke er markeret. Mod syd er der etableret hastighedsdæmpende foranstaltning i form af indsnævring til et spor. Årsagerne til udpegning er høj hastighed og dårlige oversigtsforhold.

### Løsningsforslag

Der etableres hastighedsdæmpende foranstaltning på Halskovvej nord for krydsningen med Revsporet. Den hastighedsdæmpende foranstaltning vil få trafikanterne til at sænke hastigheden og dermed øges trafikikkerheden ved stikrydsningerne. Den hastighedsdæmpende foranstaltning kan etableres som en indsnævring tilsvarende indsnævringen mod syd af Halskovvej. Hvis denne løsning vælges, skal det sikres, at cyklister kan passere indenom.

### Økonomisk overslag

Projekt	Anlægsskøn
Indsnævring	kr. 100.000
<b>SUM</b>	<b>kr. 100.000</b>

Billede





<b>49</b>	<b>Slagelse Kommune</b>	ID: 49
-----------	-------------------------	--------

Vejnavne	Birkemosevej (afsætning)
By/sted	Korsør
Udformning	Parkering/afsætning foran skolen

Uheldsperiode:	2016-2020		
Uheld i alt	0	Tilskadekomne i alt	0
Personskadeuheld	0	Dræbte	0
Materialeskadeuheld	0	Alv. Tilskadekomne	0
Ekstrauheld	0	Let. Tilskadekomne	0

Elevhenvendelser	0	Trafikpolitik:	Nej
Borgerhenvendelser	0		



14-04-2021  
Broskolen



Billede



### Beskrivelse

Der er kaos ved afsætning foran skolen på kys og kør pladsen. Kys og kør pladsen er ikke tilstrækkeligt afmærket som kys og kør, hvorfor den ikke benyttes korrekt efter hensigten. Det skaber kaos om morgenen.  
Er medtaget pga. et ønske fra skolen.


### Løsningsforslag

Afsætning foran skolen gøres mere tydelig ved at afmærke den tilstrækkeligt som kys og kør afsætning.  
Der benyttes bl.a. afmærkning på belægningen med kys og kør logo.

### Økonomisk overslag

Projekt	Anlægsskøn
Skiltning	kr. 10.000
Afmærkning	kr. 10.000
<b>SUM</b>	<b>kr. 20.000</b>

Billede



<b>50</b>	<b>Slagelse Kommune</b>			ID: 50
Vejnavne	Birkemosevej			
By/sted	Korsør			
Udformning	Fodgængerfelt			
<b>Uheldsperiode: 2016-2020</b>				
Uheld i alt	0	Tilskadekomne i alt	0	
Personskadeuheld	0	Dræbte	0	
Materialeskadeuheld	0	Alv. Tilskadekomne	0	
Ekstrauheld	0	Let. Tilskadekomne	0	
Elevhenvendelser	2	Trafikpolitik:	Nej	
Borgerhenvendelser	0			



14-04-2021  
Broskolen



Billede



### Beskrivelse

Fodgængerfeltet er ikke belyst og afmærket korrekt, hvorfor der potentielt kan ske uheld som følge af, at trafikanterne overser feltet. Der er skolepatrolje i fodgængerfeltet om morgenen. Årsager til udpegning er høj hastighed.

### Løsningsforslag

Der etableres bedre belysning af fodgængerfeltet. Der opsættes E17 tavler, som er belyst indefra i stedet for de eksisterende almindelige E17 tavler.

Fodgængerfeltet føres over cykelstien, så det også fremgår tydeligt for cyklisterne, at de har vigepligt for fodgængerne.

Ændres fra 3 til 4m

### Økonomisk overslag

Projekt	Anlægsskøn
Bedre belysning	kr. 50.000
E17 tavler belyst indefra	kr. 25.000
Afmærkning af fodgængerfelt over cykelstien	kr. 5.000
Demarkering plus ny afmærkning	kr. 30.000
<b>SUM</b>	<b>kr. 110.000</b>

Billede





<b>51</b>	<b>Slagelse Kommune</b>			ID: 51
Vejnavne	Søhusevej			
By/sted	Magleby			
Udformning	Strækning			
<b>Uheldsperiode: 2016-2020</b>				
Uheld i alt	0	Tilskadekomne i alt	0	
Personskadeuheld	0	Dræbte	0	
Materialeskadeuheld	0	Alv. Tilskadekomne	0	
Ekstrauheld	0	Let. Tilskadekomne	0	
<b>Elevhenvendelser 0 Trafikpolitik:</b>				
Borgerhenvendelser	0			



14-04-2021  
Magleby Skolecenter



Billede



### Beskrivelse

Magleby Skolecenter benytter forsamlingshuset på den modsatte side af Søhusevej, bl.a. til at spise morgenmad og frokost. Der er ca. 150 elever og lærere på skolen, som alle krydser Søhusevej 3 gange dagligt. Det giver omkring 900 daglige passager på tværs af vejen. Der er udfordringer med, at nogle trafikanter kører meget hurtigt på Søhusevej, hvilket gør det utrygt at krydse Søhusevej. Søhusevej er en smal vej på ca. 4 meter. Er medtaget pga. ønske fra skolen.

### Løsningsforslag

Der etableres lokal hastighedsbegrænsning på Søhusevej på strækningen omkring skolen. Den lokale hastighedsbegrænsning, der skal godkendes af politiet, suppleres med 2 bump for at holde hastigheden nede og øge trafikanternes opmærksomhed på trafikken ved skolen. Bumpene kan ikke placeres ud for forsamlingshuset pga. den åbne plads.

### Økonomisk overslag

Projekt	Anlægsskøn
Lokal hastighedsbegrænsning	kr. 20.000
Bump, 2 stk.	kr. 25.000
<b>SUM</b>	<b>kr. 45.000</b>

Billede



<b>52</b>	<b>Slagelse Kommune</b>	ID: 52	
Vejnavne	Stignæs Landevej		
By/sted	Magleby		
Udformning	Strækning		
Uheldsperiode: 2016-2020			
Uheld i alt	0	Tilskadekomne i alt	0
Personskadeuheld	0	Dræbte	0
Materialeskadeuheld	0	Alv. Tilskadekomne	0
Ekstrauheld	0	Let. Tilskadekomne	0
Elevhenvendelser	4	Trafikpolitik:	
Borgerhenvendelser	0		

### Beskrivelse

Der er høj hastighed på Stignæs Landevej. 85 % fraktilhastigheden er 90 km/t. Der er dog enkelte trafikanter, der kører meget hurtigere ifølge skolen. Der kører ca. 1000 trafikanter på Stignæs Landevej i døgnet.

Den høje hastighed gør det svært for trafikanter fra Søhusevej at vurdere, om de kan nå at køre ud på Stignæs Landevej.

Der er tidligere sket to personskadeuheld i krydset i årene 2014 og 2015, men der er ikke sket uheld i perioden 2016-2020.

Årsagen til udpeget utryghed er høj hastighed.

### Løsningsforslag

Der etableres lokal hastighedsbegrænsning på 70 km/t på Stignæs Landevej omkring krydset ved Søhusevej.

Der opsættes eventuelt tavlen A 22, børn.

### Økonomisk overslag

Projekt	Anlægsskøn
Lokal hastighedsbegrænsning, 70 km/t	kr. 50.000
Evt. A22 tavler	kr. 20.000
<b>SUM</b>	<b>kr. 70.000</b>

14-04-2021  
Magleby Skolecenter



### Billede



### Billede





<b>53</b>	<b>Slagelse Kommune</b>	ID: 53	
Vejnavne	Stignæs Landevej		
By/sted	Magleby		
Udformning	Tunnel		
Uheldsperiode: 2016-2020			
Uheld i alt	0	Tilskadekomne i alt	0
Personskadeuheld	0	Dræbte	0
Materiale-skadeuheld	0	Alv. Tilskadekomne	0
Ekstrauheld	0	Let. Tilskadekomne	0
Elevhenvendelser	0	Trafikpolitik:	
Borgerhenvendelser	0		

14-04-2021  
Magleby Skolecenter



Billede



### Beskrivelse

Tunnelen under Stignæs Landevej benyttes af elever og ansatte ved passage af Stignæs Landevej mellem skolen og busstoppested / dobbeltrettet cykelsti. Der har tidligere været belysning i tunnelen, men det virker ikke længere. Tunnelen synes mørk og utryk. Er medtaget pga. ønske fra skolen for at øge trygheden, når det er mørkt.

### Løsningsforslag

Belysning i tunnelen reetableres. Det kan overvejes, om der skal suppleres med belysning på begge sider af tunnelen samt forbedring af lys ved busstoppestedet på den østlige side af vejen.

### Økonomisk overslag

Projekt	Anlægsskøn
Reetablering af belysning i tunnel	kr. 150.000
<b>SUM</b>	<b>kr. 150.000</b>

Billede

