



**NOTE:**

Tidligere tegning C3\_105C






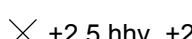


Koter er i m angivet i kotesystem DVR90.  
Ubenævnte mål er i m.

Dybder i område A opmålt i juni/juli 2016 af Slagelse Kommune.

**HENVISNING:**

Tværsnit 1-3 Se tegn. nr. C3\_410  
Tværsnit 4 Se tegn. nr. C3\_413

**SIGNATURER:**

-  Stenkastning/bølgebyrder
-  Sand / ral
-  Dige
-  Overkørsel
-  Område grænse
-  × +2,5 hhv. +2,25 Topkote
-  Betonmur
-  Drænkana

Udgave	Betegnelse/Revision	Dato	Udført	Kontrol	Godkendt
Sag:	Korsør Højvandsikring Digeområde 1 - Halsskov Bydel	Sag nr.:	210916		
		Dato:	2018.04.17		
Emne:	Digeområde 1 Oversigtsplan	Tegn nr.:			Rev.:
<b>C3_400</b>					
Cad File:	C3_400.dwg	Udf.:	MML/TPR	Kont.:	JAD
		Godk.:	KBO	Mål:	1:1500



Sortemosevej 19  
3450 Allerød  
Telefon 4810 4200  
Telefax 4810 4300  
E-mail niras@niras.dk