

Dato: 24.03.2017

J.nr.: 46723

Matr.nr.: 476k, 476r, 476s, 476x Slagelse Markjorder

Beliggenhed: Sdr. Stationsvej 30 m.fl., 4200 Slagelse

**Vedr.: Tinglyste servitutter på "Campus-område", Slagelse.**

På situationsplan af d. 28.03.2017 er der indtegnet de modtagne ledningsoplysninger fra LER sammen med bl.a. linjer og servitutarealer der er tinglys på de nævnte matr.nr.

Digital kopi af ledningsoplysninger fra LER, tingbogsoversigter og servitutter, lokalplaner, ejendomsoplysninger m.v.

Tingbogsundersøgelse			
Matr.nr.: 476k Slagelse Markjorder			
Pri.	Tinglyst	Overskrift	Bemærkning
1	03.09.1992	Lokalplan nr. 161 Slagelse Baneby	Lokalplanen indeholder bl.a. bestemmelser om bevaring og renovering af godsbanebygningen med henblik på indretning af boliger. Lokalplanen udlægger området med godsbanebygningen til boligformål med en bebyggelsesprocent på 50. En evt. nedrivning eller anvendelse af ejendommen til andet end boligformål vil forudsætte aflysning af lokalplanen og udarbejdelse af ny lokalplan.
2	20.08.1997	Deklaration om affaldsdepoter	Det tidligere Vestsjællands Amt har konstateret forureninger med oliekomponenter i baneområdet og tinglyst en række "affaldsdepoter". Det ene af de forurenede arealer ligger på p-pladsen foran godsbanebygningen (matr.nr. 476r) og grænser op til matr.nr. 476k (vidensniveau 2, kortlægningsnr: 333-00349). Deklarationen angiver at arealet med affaldsdepot ikke kan bebygges eller overgå til anden anvendelse uden forudgående tilladelse. Matr.nr. 476k er i øvrigt kortlagt på vidensniveau 1. Forureningen i området bør undersøges nærmere.

3	31.07.2001	Deklaration om privat fællesvej, parkering m.m.	<p>Indeholder bestemmelser om færdselsret på den tilstødende matr.nr. 476r, der i sin helhed er udlagt som privat fællesvej for ejer af matr.nr. 476k og 476r. Arealet er anlagt som p-plads og adgangsvej og det skal tåles at DSB anvender en del arealet til parkering. Deklarationen indeholder endvidere bestemmelser om vedligeholdelse.</p> <p>I forbindelse med ny planlægning for området bør den fremtidige anvendelse af 476r tages op til overvejelse og evt. drøftes med ejer.</p>
4	01.11.2001	Deklaration ang. pligt til at tåle jernbanedriften m.m.	<p>Deklaration indeholder bestemmelser om:</p> <ul style="list-style-type: none"> <li>- Pligt til at tåle jernbanedriften</li> <li>- Uhindret adgang for DSB/Banestyrelsen til at benytte sporet som ligger på ejendommen.</li> <li>- Ret til at bevare eksisterende kabler og omlægge eller føre nye kabler på ejendommen.</li> <li>- Regulering af reklamer og lysanlæg.</li> <li>- Fjernbaneinstruks indeholdende bl.a. bebyggelsesregulerende bestemmelser og ret til beskæring af træer og beplantning. Servitutlinjer er på baggrund af en opmåling af køreledningsanlægget gengivet på situationsplan.</li> </ul> <p>Servitutlinjerne forhindrer ikke bebyggelse af ejendommen.</p>
5	08.09.2008	Deklaration oprettet i anledning af opførelse af forretnings- og kontorbyggeri på matr.nr. 476d	<p>Indeholder bestemmelse om brug af del af perronareal på matr.nr. 476k og om minimum 2,5 meters passageareal fra godsbanebygningens nuværende gavl mod den tilgrænsende varegård til Netto på matr.nr. 476d, samt ret til etablering af gangbro over banen i mellemrummet mellem godsbanebygningen og bygningen med Netto på matr.nr. 476d. (se tegning fra deklARATION og vedlagte kortbilag 2).</p> <p>Servituten forhindrer ikke bebyggelse af ejendommen, men forhindrer umiddelbart en eventuel sammenbygning af det eksisterende bygningskompleks på matr.nr. 476d og nuværende eller evt. ny bebyggelse på matr.nr. 476k.</p> <p>I forbindelse med ny planlægning for området bør den fremtidige anvendelse af arealet mellem Godsbanebygningen på matr.nr. 476k og bygningskomplekset på matr.nr. 476d tages op til overvejelse og evt. bør gældende bestemmelser søges afløst.</p>



6	23.02.2016	Deklaration om jernbane mv.	<p>Deklaration indeholder bestemmelser om:</p> <ul style="list-style-type: none"> <li>- Pligt til at tåle jernbanedriften</li> <li>- Banedanmark skal have fri adgang langs skellet ved makr.nr. 476l. Der er tinglys en adgangsvej, hvor man skal have adgang ind til adgangsvejen over matr.nr. 476s eller 476k.</li> <li>- Skal respektere de værende kabler og ledninger på grunden. Ejer af ejendommen skal rådføre sig med Banedanmark og DSB hvor ledninger, installationer og anlæg befinder sig, inden byggearbejde iværksættes.</li> <li>- Kabler, ledninger mv. der skal omlægges, kan ske efter aftale med den pågældende ledningsejer og udgiften til omlægning mv. afholdes af ledningsejeren.</li> <li>- DSB eller Banedanmarks ledninger, installationer og anlæg på ejendommen. Der er det ejere af ejendommen der skal afholde udgifter til omlægninger.</li> <li>- Ejer af grunden skal tåle reparation og vedligehold af disse ledninger.</li> <li>- Rådighedsindskrænkning inden for 10m, ved 10m og 14m, og ved 14m til 19m.</li> <li>- Tilladelser til reklamer, lysanlæg mv. skal gives af Banedanmark.</li> </ul>
---	------------	-----------------------------	--------------------------------------------------------------------------------------------------------------------------------------------------------------------------------------------------------------------------------------------------------------------------------------------------------------------------------------------------------------------------------------------------------------------------------------------------------------------------------------------------------------------------------------------------------------------------------------------------------------------------------------------------------------------------------------------------------------------------------------------------------------------------------------------------------------------------------------------------------------------------------------------------------------------------------------------------------------------------------------------------------------------------------------------------------------------------------------------------------------------------------------------

**Tingbogsundersøgelse****Matr.nr.: 476r Slagelse Markjorder**

(øvrige matrikelnumre under samme ejendom 476p, 476q, 476u, 476v)

Pri.	Tinglyst	Overskrift	Bemærkning
1	01.07.1895	Deklaration om afløbsledninger	Vedr. ikke matr.nr. 476r (eller campus-området)
2	06.07.1920	Deklaration om fælles ind- og udkørsel	Vedr. ikke matr.nr. 476r (eller campus-området)
3	25.11.1992	Deklaration om bygningsfredning	Fredning af hovedbygningen, "Slagelse Station". Vedr. ikke matr.nr. 476r (eller campus-området)
	20.08.1997	(Deklaration om forurening)	(Er tinglyst på matr.nr. 476a, men den er ikke blevet overført til matr.nr. 476r, der den kom til.)
4	31.07.2001	Deklaration om privat fællesvej, parkering m.m.	Matr.nr. 476r er i sin helhed er udlagt som privat fællesvej for ejer af matr.nr. 476k og 476r. Arealet er anlagt som p-plads og adgangsvej til 476k. Deklarationen indeholder bestemmelser om ret til færdsel på matr.nr. 476r for den tilstødende matr.nr. 476k. Endvidere gives DSB ret til parkering på matr.nr. 476r. Deklarationen indeholder bestemmelser om vedligeholdelse og om ret til færdsel på et nærmere angivet indkørselsareal på matr.nr. 476s til de tilstødende matrikler nr. 476k og nr. 476r. Se tinglysningsrids.  I forbindelse med ny planlægning for området bør den fremtidige anvendelse af 476r tages op til overvejelse og evt. drøftes med ejer.
5	08.09.2008	Deklaration oprettet i anledning af opførelse af forretnings- og kontorbyggeri på matr.nr. 476d	Indeholder bestemmelse om reservation af et passageareal på minimum 2,5 meter ved den østlige ende af matr.nr. 476r. (se tegning fra deklARATION og vedlagte kortbilag 2).  Servituten forhindrer ikke eventuel bebyggelse af ejendommen, men kun en mindre begrænsning. I forbindelse med ny planlægning for området bør den fremtidige anvendelse af arealet mellem matr.nr. 476r og bygningskomplekset på matr.nr. 476d tages op til overvejelse og evt. bør gældende bestemmelser søges afløst.
6	15.09.2016	Deklaration vedrørende Banedanmarks rettigheder over DSB's ejendom på Slagelse station	Deklaration indeholder bestemmelser om: - Pligt til at tåle jernbanedriften - Banedanmark skal have adgang til deres ledninger, mv. - Skal respektere de værende kabler og ledninger på grunden. Ejer af ejendommen skal rådføre sig med Banedanmark og DSB hvor ledninger, installationer og anlæg befinder sig, inden byggearbejde iværksættes.



			<ul style="list-style-type: none"> <li>- DSB eller Banedanmarks ledninger, installationer og anlæg på ejendommen. Der er det ejere af ejendommen der skal afholde udgifter til omlægninger.</li> <li>- Ejer af ejendommen skal respektere de eksisterende ledninger, installationer og anlæg tilhørende tredjemand.</li> <li>- Tilladelser til reklamer, lysanlæg mv. skal gives af Banedanmark.</li> </ul>
--	--	--	-------------------------------------------------------------------------------------------------------------------------------------------------------------------------------------------------------------------------------------------------------------------------------------------------------------------------------------------------------------------------------------------------------------

<b>Tingbogsundersøgelse</b>			
<b>Matr.nr.: 476s Slagelse Markjorder</b>			
<b>Pri.</b>	<b>Tinglyst</b>	<b>Overskrift</b>	<b>Bemærkning</b>
1	31.07.2001	Deklaration om privat fællesvej, parkering m.m.	<p>Indeholder bestemmelser om ret til færdsel på et nærmere angivet indkørselsareal på matr.nr. 476s til de tilstødende matrikler nr. 476k og nr. 476r. Se tinglysningsrids.</p> <p>I forbindelse med ny planlægning for området bør den fremtidige anvendelse af indkørselsarealet tages op til overvejelse og ændringer drøftes med ejer.</p>
2	20.12.2011	Adgangsforhold og ledninger.	<p>Bestemmelse om Banedanmarks ret til fri og uhindret brug af redningsvej over matr.nr. 476s (se tegning fra deklARATION og vedlagte kortbilag 2). Kabler, ledninger mv. der skal omlægges, kan ske efter aftale med den pågældende ledningsejer og udgiften til omlægning mv. afholdes af ejeren af ejendommen.</p> <p>Ejer skal tåle reparation og vedligehold af disse ledninger.</p> <p>I forbindelse med ny planlægning for området bør den omtalte redningsvejs funktion undersøges nærmere.</p>
3	23.02.2016	Deklaration om jernbane mv.	<p>Deklaration indeholder bestemmelser om:</p> <ul style="list-style-type: none"> <li>- Pligt til at tåle jernbanedriften</li> <li>- Banedanmark skal have fri adgang langs skellet ved matr.nr. 476l. Der er tinglys en adgangsvej, hvor man skal have adgang ind til adgangsvejen over matr.nr. 476s eller 476k.</li> <li>- Skal respektere de værende kabler og ledninger på grunden. Ejer af ejendommen skal rådføre sig med Banedanmark og DSB hvor ledninger, installationer og anlæg befinder sig, inden byggearbejde iværksættes.</li> <li>- Kabler, ledninger mv. der skal omlægges, kan ske efter aftale med den pågældende ledningsejer og udgiften til omlægning mv. afholdes af ledningsejeren.</li> <li>- DSB eller Banedanmarks ledninger, installationer og anlæg på ejendommen. Der er det ejere af</li> </ul>

			<p>ejendommen der skal afholde udgifter til omlægninger.</p> <p>- Ejer af grunden skal tåle reparation og vedligehold af disse ledninger.</p> <p>- Rådighedsindskrænkning inden for 10m, ved 10m og 14m, og ved 14m til 19m.</p> <p>- Tilladelser til reklamer, lysanlæg mv. skal gives af Banedanmark.</p>
--	--	--	-------------------------------------------------------------------------------------------------------------------------------------------------------------------------------------------------------------------------------------------------------------------------------------------------------------

<b>Tingbogsundersøgelse</b>			
<b>Matr.nr.: 476x Slagelse Markjorder</b>			
<b>Pri.</b>	<b>Tinglyst</b>	<b>Overskrift</b>	<b>Bemærkning</b>
1	31.07.2001	Deklaration om privat fællesvej, parkering m.m.	Vedrører matr.nr. 476r, 476k og 476s. Vedrører ikke 476x.
2	20.12.2011	Adgangsforhold og ledninger.	Bestemmelse om Banedanmarks ret til fri og uhindret brug af redningsvej over matr.nr. 476s (se tegning fra deklARATION og vedlagte kortbilag 2).  Endvidere pligt for ejer af 476x til at respektere de på grunden værende kabler og ledninger og betale for eventuelle omlægningen som nødvendiggøres af ejers dispositioner.
3	12.12.2013	Salgs- og Pantsætningsforbud	Påtaleberettiget: Skandinaviska Enskilda Banken AB Company No. 502032-9081 Kungstradgardsgatan 8 SE-106 40 Stockholm

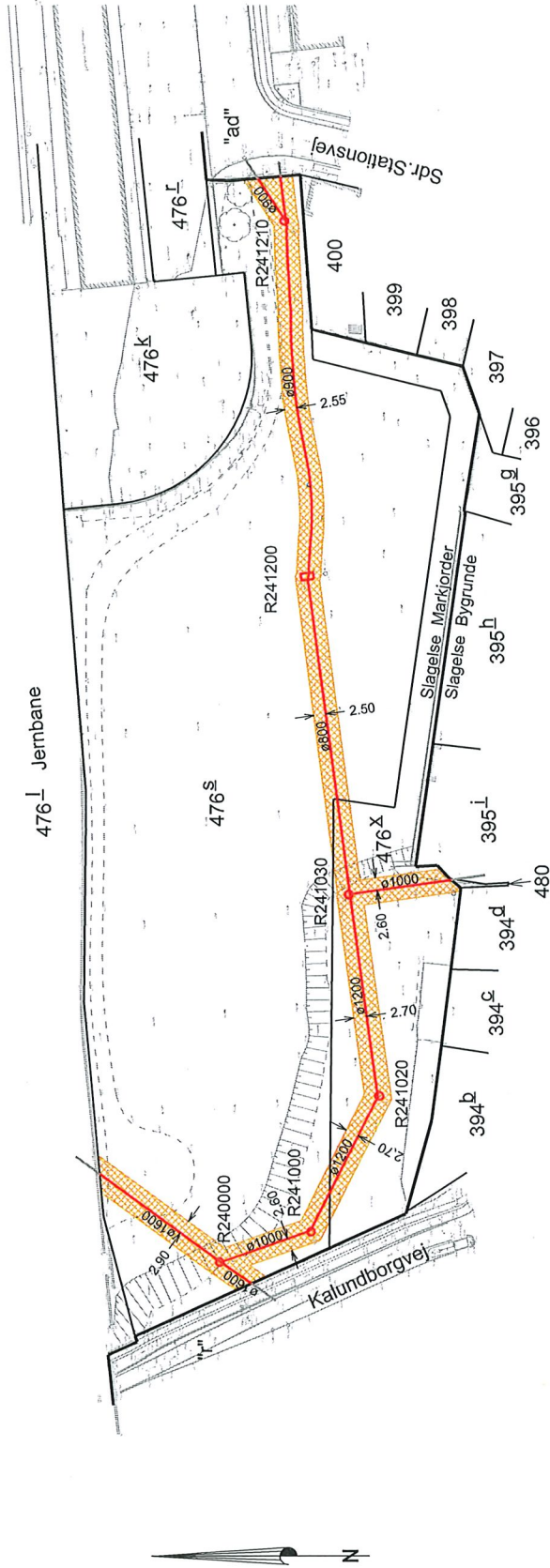
### **EKSISTERENDE LOKALPLANER**

Matr. nr. 476k, 476s, 476r og 476x Slagelse Jorder er omfattet af Lokalplan nr. 160 om bymidtens udseende m.m.

Matr. nr. 476k, 476r og 476s Slagelse Jorder er omfattet af: Lokalplan nr. 161 om Slagelse Baneby



# Bilag 7



## Tinglysningsrids 1 vedr.

Matr. nr.: 476<sup>S</sup> og 476<sup>X</sup>

Ejertav: Slagelse Markjorder

Kommune: Slagelse

Udfærdiget i april 2017 i anledning af tinglysning af servitut om kloakanlæg

Det bekræftes, at en evt. vedlagt GML-fil svarer til dette rids.

Målforhold: 1:1000

J.nr.: 42672

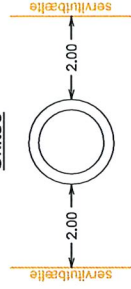
-  Regnvandsledning
-  Servitutbælte vedr. byggeri
- R241200 Brøndnummer
- ø1200 Rørdimension (indvendig)

### Bemærk!!!

Regnvandsledningen mellem brønd nummer R241200 og R241210 er indtegnnet på grundlag af en laserskanning af ledningen, resten af ledningerne er indtegnnet som lige linier mellem indmålt bund af brønd.

Servitutbælterne er indtegnnet i en afstand fra midte af ledning som svarer til halv indvendig rørdiameter + en godstykkelse på 0.10 meter + 2.00 meter.

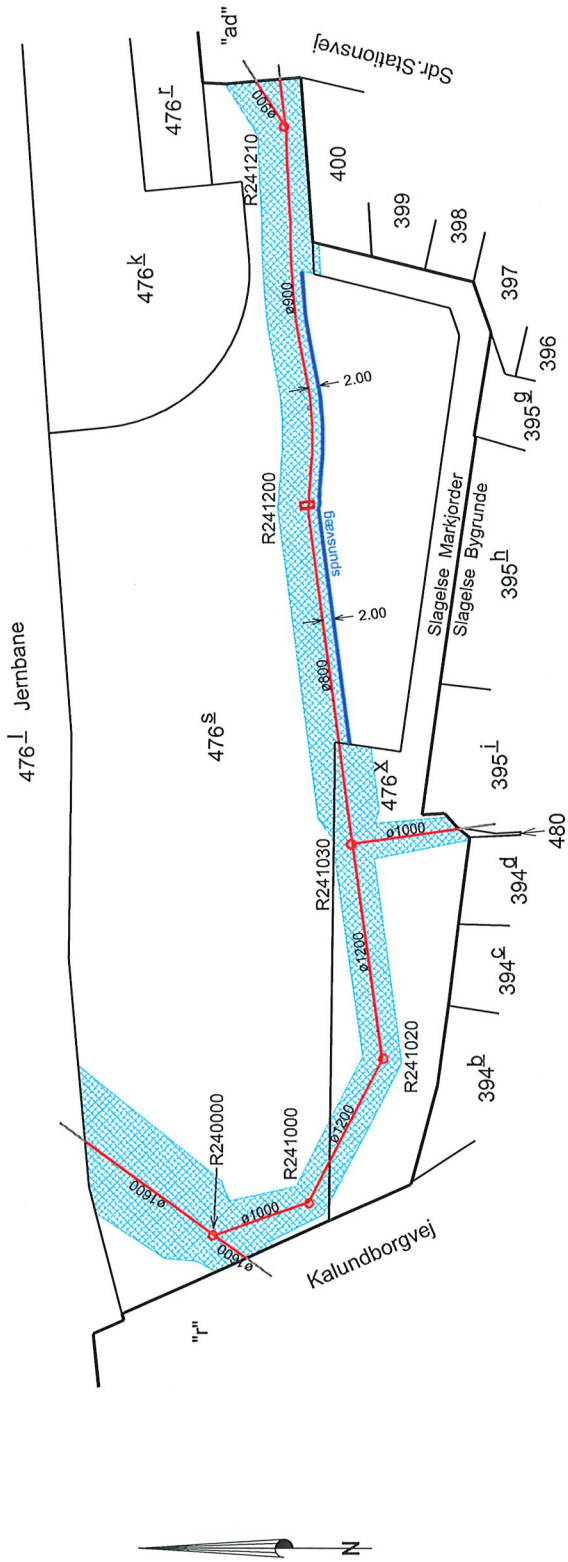
### Skitse



www.skel.dk  
 firma@skel.dk  
 CVR-nr. 34 20 31 80

**Skel:dk**  
 landinspektører

*M. Thomsen*  
 Michael Thomsen  
 Landinspektør



Tinglysningsrids 2 vedr.

Matr. nr.: 476<sup>S</sup>  
 Ejerslav: Slagelse Markjorder  
 Kommune: Slagelse

Udfærdiget i august 2017 i anledning af tinglysning af servitüt om kloakanlæg

Det bekræftes, at en evt. vedlagt GML-fil svarer til dette rids.

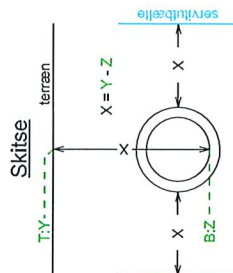
Målførhold: 1:1000  
 J.nr.: 42672

- Spunsvæg
- Regnvandsledning
- Servitütbælte vedr. pælefundering
- R241200 Brøndnummer
- ø1200 Rørdimension (indvendig)
- T:29,87 Terrænkote
- B:26,97 Kote til indvendig bund af rør

**Bemærk!!!**

Regnvandsledningen mellem brønd nummer R241200 og R241210 er indtegnet på grundlag af en laserskanning af ledningen, resten af ledningerne er indtegnet som lige linier mellem indmålt bund af brønd.

Servitütbælterne er indtegnet i en afstand fra midte af ledning som svarer til differencen mellem terrænkoten og koten til bund af rør + halv indvendig rørdiameter + en godstykkelse på 0,10 meter.



**Skel:dk**  
 landinspektører

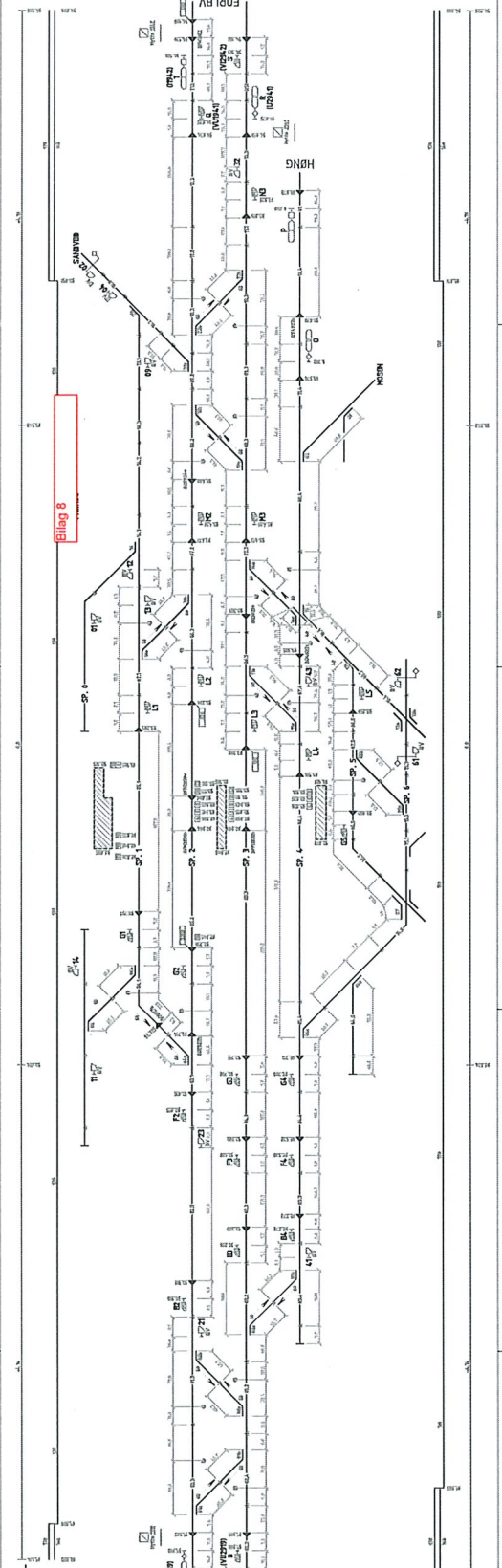
www.skel.dk  
 firma@skel.dk  
 CVR-nr.: 34 20 31 80

Afdelinger  
 • Hålskov  
 • Slagelse  
 • Kalundborg  
 • København


*Michael Thomsen*  
 Michael Thomsen  
 Landinspektør



STYRKESKEMA OG  
 AT-SPRINKLERANLÆG  
 AT-SPRINKLERANLÆG



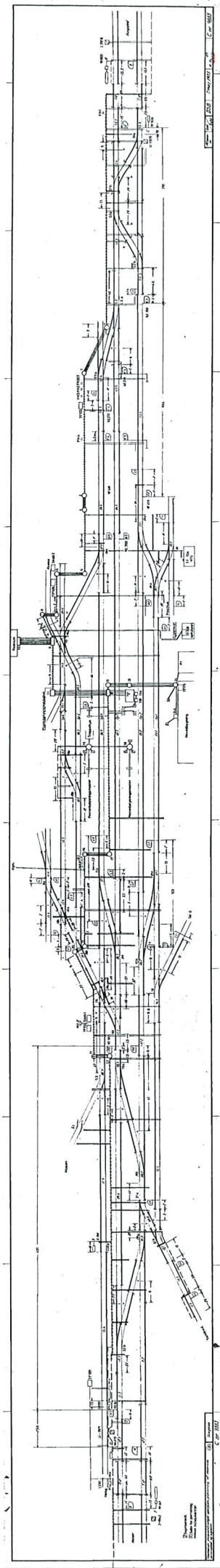
NOTE:  
 Se tegningens tilføjelser og bilag til alle ændringer.

		Projekt nr. 47, nr. 5407 Dato: 17/11/2010
Udarbejdet af: [Blank] Tjekket af: [Blank] Godkendt af: [Blank]	Udarbejdet af: [Blank] Tjekket af: [Blank] Godkendt af: [Blank]	Udarbejdet af: [Blank] Tjekket af: [Blank] Godkendt af: [Blank]







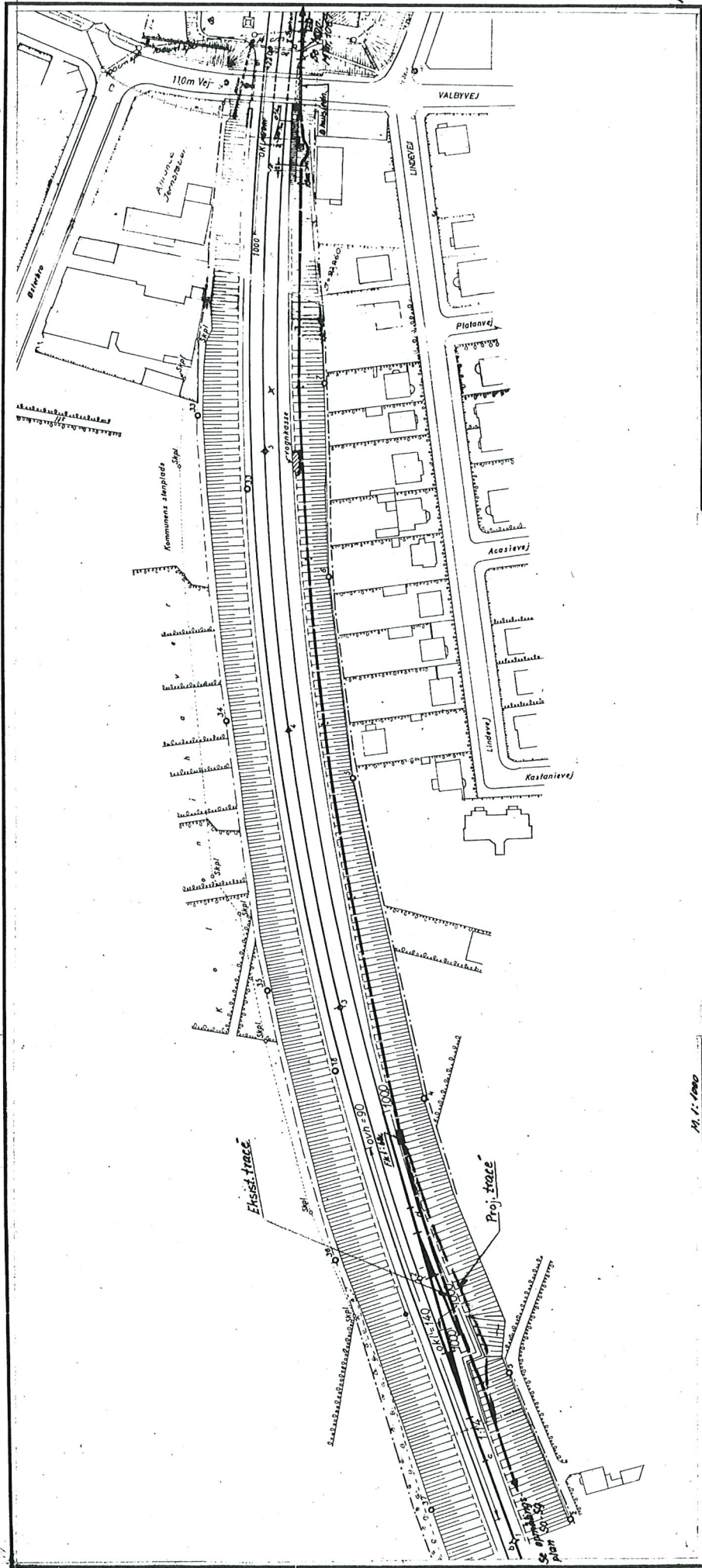


1:1000

1:1000

1:1000

1	2	3	4	5	6	7	8	9	10	11	12	13	14	15	16	17	18	19	20	21	22	23	24	25	26	27	28	29	30	31	32	33	34	35	36	37	38	39	40	41	42	43	44	45	46	47	48	49	50	51	52	53	54	55	56	57	58	59	60	61	62	63	64	65	66	67	68	69	70	71	72	73	74	75	76	77	78	79	80	81	82	83	84	85	86	87	88	89	90	91	92	93	94	95	96	97	98	99	100
---	---	---	---	---	---	---	---	---	----	----	----	----	----	----	----	----	----	----	----	----	----	----	----	----	----	----	----	----	----	----	----	----	----	----	----	----	----	----	----	----	----	----	----	----	----	----	----	----	----	----	----	----	----	----	----	----	----	----	----	----	----	----	----	----	----	----	----	----	----	----	----	----	----	----	----	----	----	----	----	----	----	----	----	----	----	----	----	----	----	----	----	----	----	----	----	----	----	----	-----



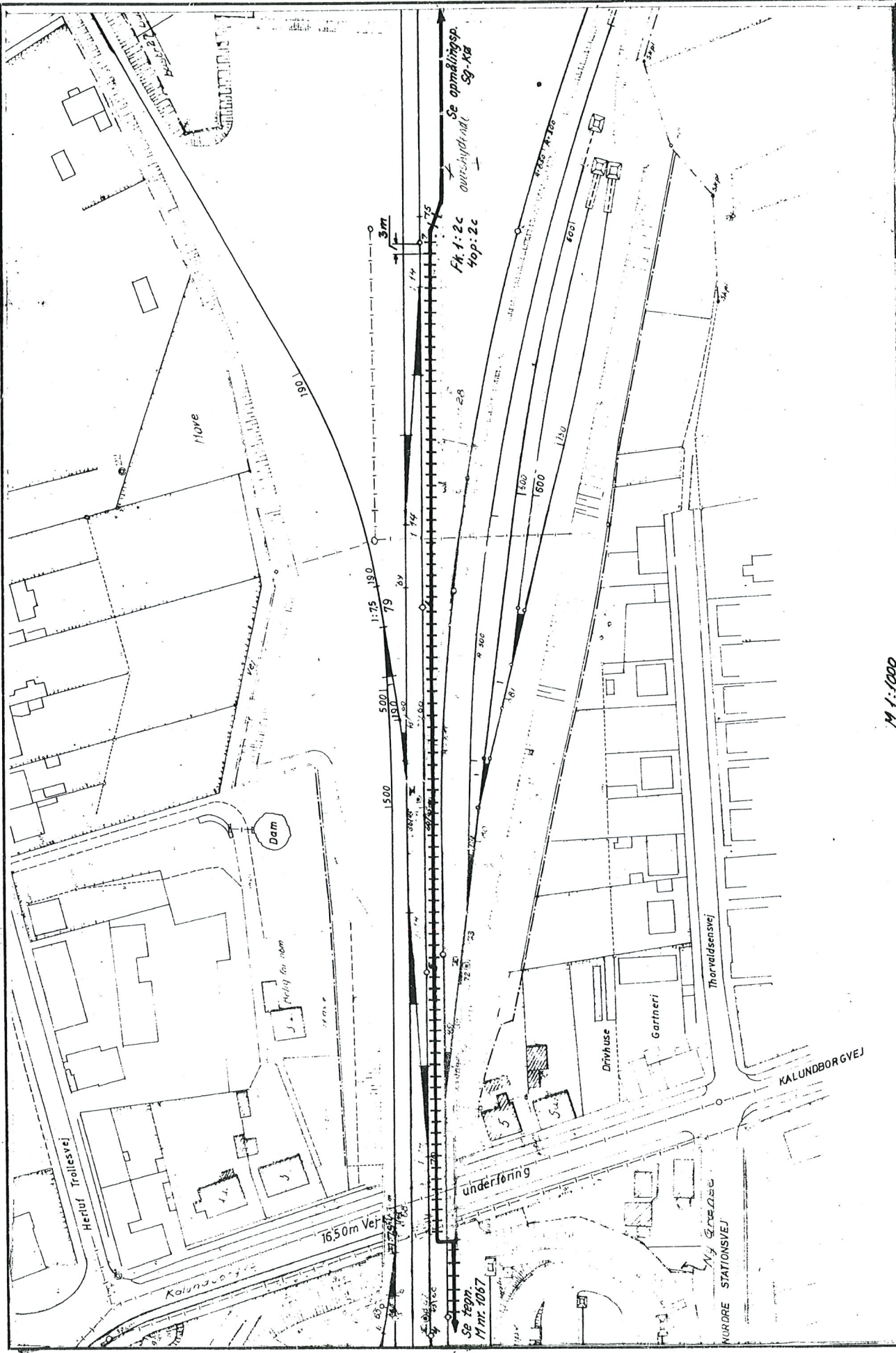
Aflever: Afliedt af: *Est.* *Stat.*  
 Nr. 3949 nr. 7 maj. 1973 P. S. *Simonsen*  
 M nr. 1066

M. I. *Simonsen*  
 Skitse  
 Trace for fjernbetaler kmr. 92,10 - km. 92,65. Skitse og best.  
 M nr. 1066

Monstr. Tegnr.	514	760	514
Monte. Rev. efter udførelsen	25-73	75-72	75-72
a	d	c	b
e	f	g	h
Rettelser	g	h	i
	k	l	m
	n		
			kontor







M nr. 1068

E.B. Srinoman

7 maj 1973

Gdt. Batd.

D.S.B.

Afløser: Y nr. 8157

M. 1:1000

Slagelse

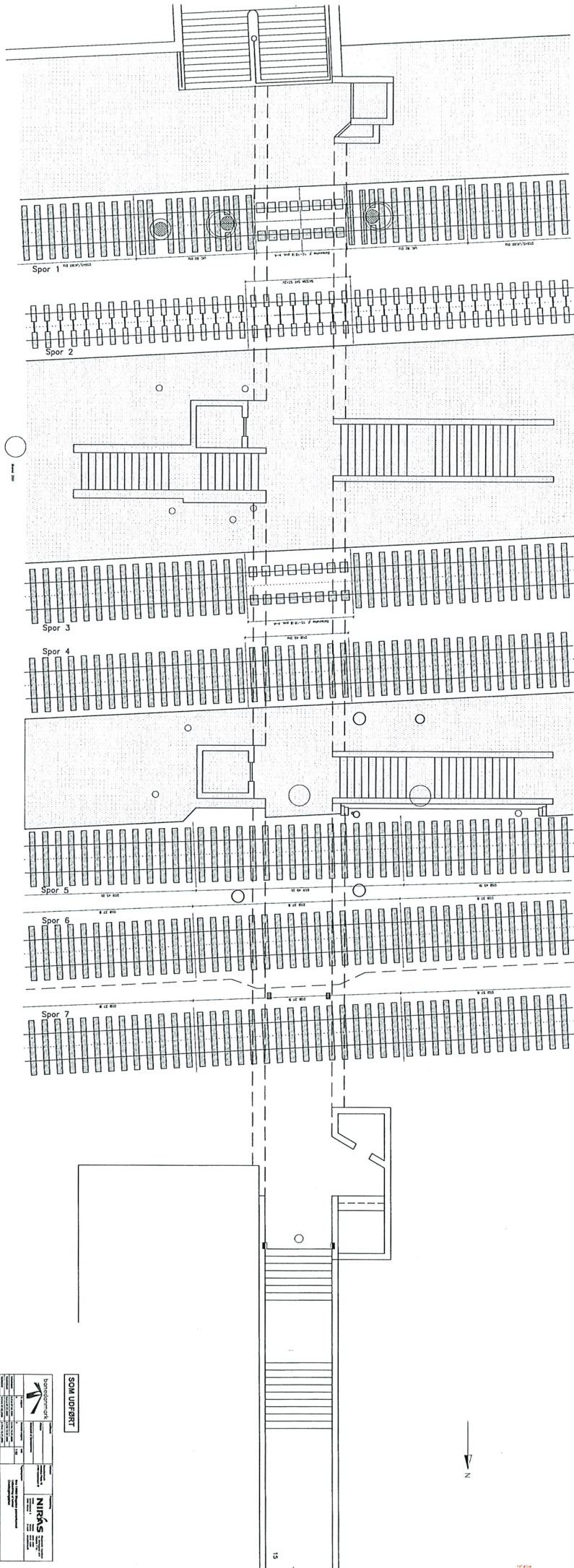
M nr. 1068

Tracé for fjernkabler km. 93,40 - km. 93,75 Slagelse vest.

146 af 244

Konstr.	5.1	2-5-73	7/5-73	MM
Tegn.				
Kontr.				
Rev. eft. udførelsen				
a				985
b				11/2-73
c				
d				
e				
f				
Rettelser				
g				
h				
i				
k				
l				
m				
n				
Kartotek				

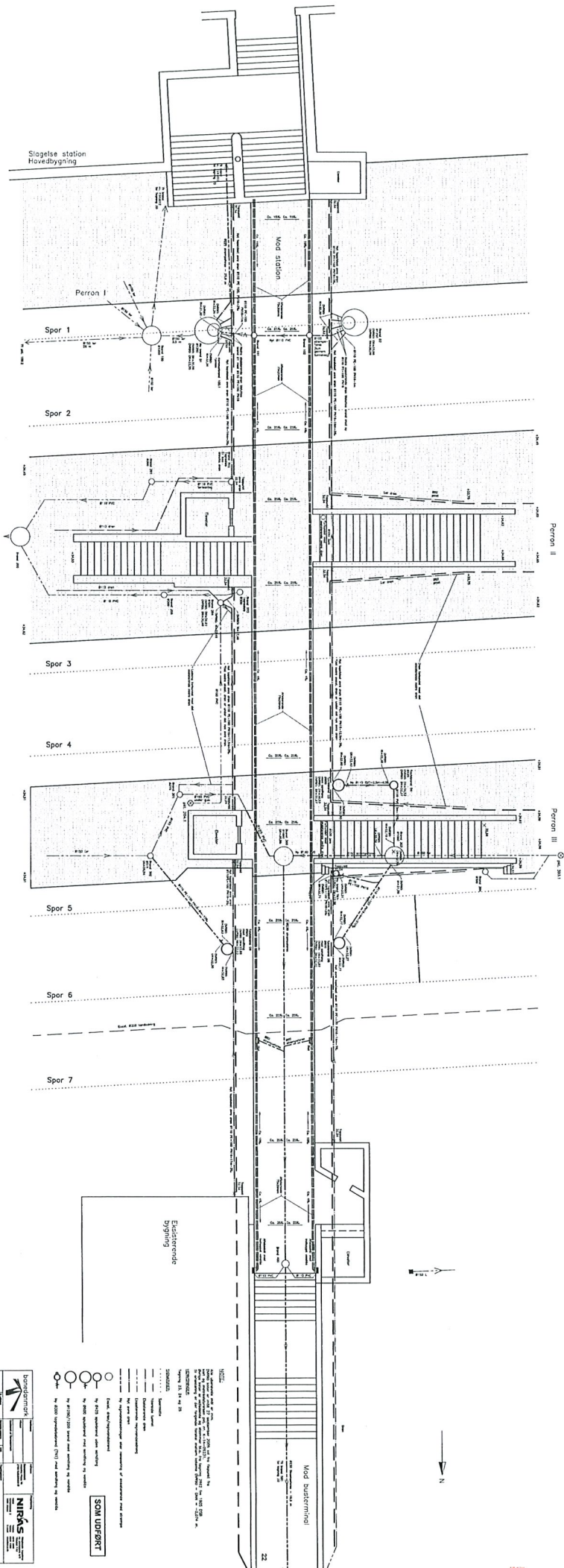




		<b>SOM UDFBERT</b> UDFBERT UDFBERT	
Projektname Projekt-Nr. Auftraggeber Auftrag-Nr. Datum	Blatt-Nr. Blatt-Gesamt Maßstab Zeichner Geprüft Datum	Auftraggeber Auftrag-Nr. Datum	Blatt-Nr. Blatt-Gesamt Maßstab Zeichner Geprüft Datum
NIKS NIKS NIKS		NIKS NIKS NIKS	







<b>NIRAS</b> A/S Nørre Allé 10 DK-4000 Roskilde Tlf. +45 4630 1000 Fax +45 4630 1001 E-mail: info@niras.dk www.niras.dk	22

**SOM UD/FØRT**  
 Bygningens udformning og indretning af rum og rumindretning er udarbejdet af SOM UD/FØRT A/S.

**ØSTERNERES BYGNING**  
 Bygningens udformning og indretning af rum og rumindretning er udarbejdet af SOM UD/FØRT A/S.

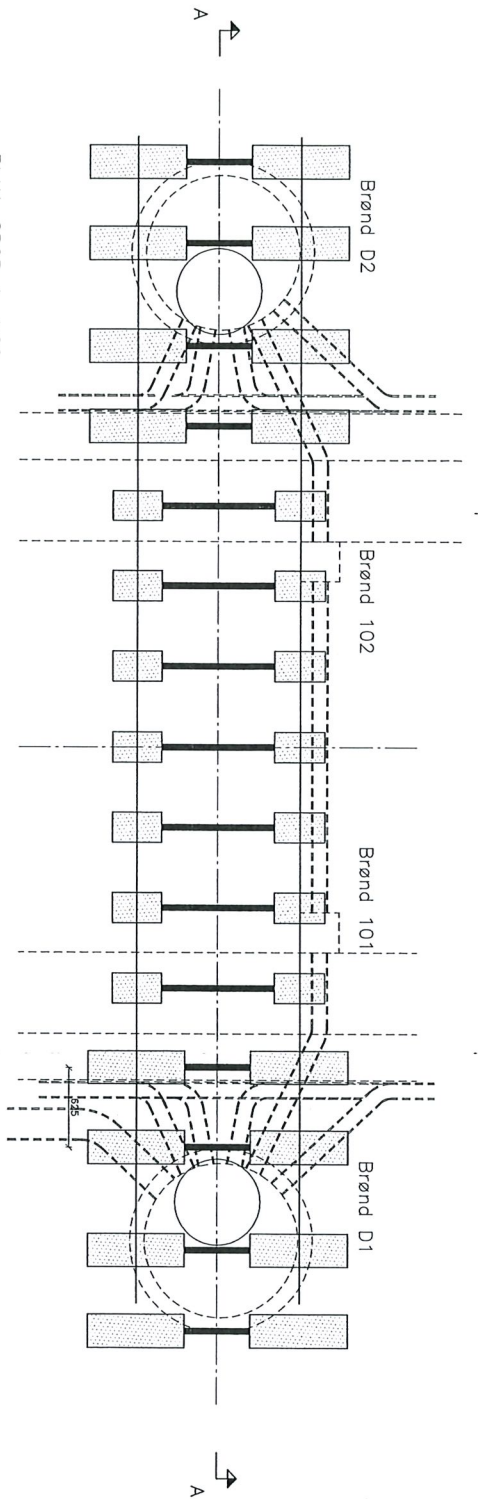
**MOD BUSTERMIND**  
 Bygningens udformning og indretning af rum og rumindretning er udarbejdet af SOM UD/FØRT A/S.

**MOD STATION**  
 Bygningens udformning og indretning af rum og rumindretning er udarbejdet af SOM UD/FØRT A/S.

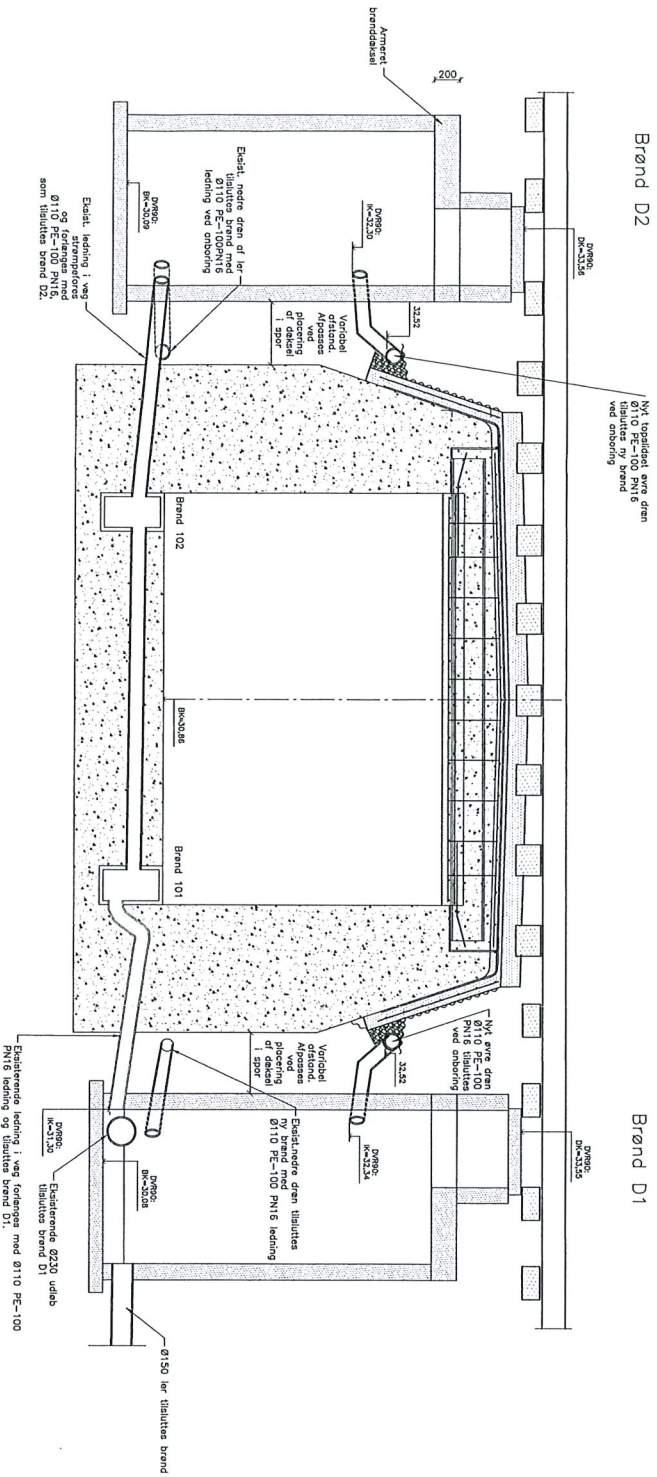
**PERRON I, II, III**  
 Bygningens udformning og indretning af rum og rumindretning er udarbejdet af SOM UD/FØRT A/S.

**SPOR 1-7**  
 Bygningens udformning og indretning af rum og rumindretning er udarbejdet af SOM UD/FØRT A/S.

**SLAGELSE STATION**  
 Bygningens udformning og indretning af rum og rumindretning er udarbejdet af SOM UD/FØRT A/S.



PLAN, SPOR 1. 1:20



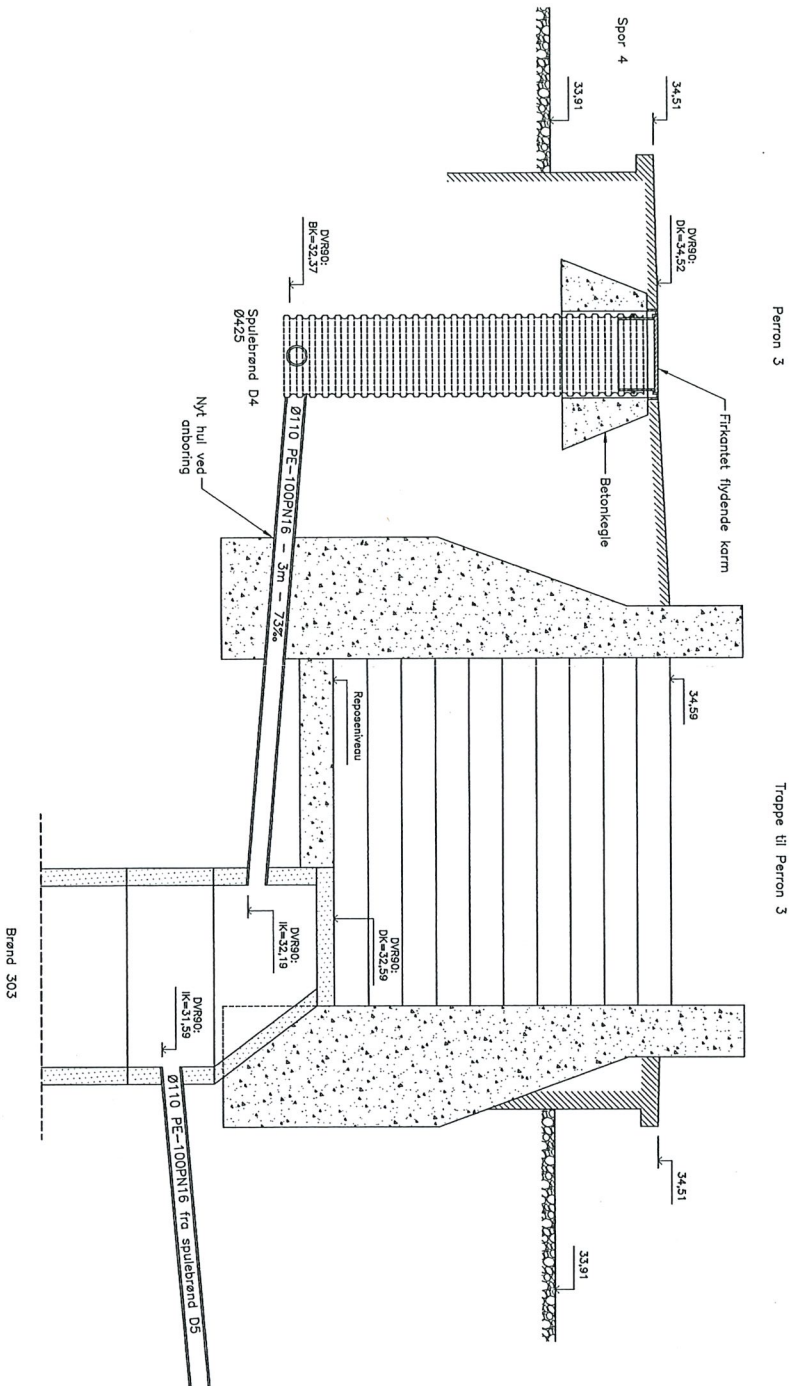
SNIT A-A. SNIT I BRØND D1 OG D2 UNDER SPOR 1. 1:20

NOTE:

- Udsævningsmål er i mm.
- Koter er i m og er vejledende.
- DNR90 koder er målt 27 september 2005 ud fra figurkøbt fra kort og målestokforholdet påk. nr. K-14-08251.
- Øvrige koder er i m og er vejledende.
- Henvielse til tegning 22. Nye dræn og afløb.

SOM UDFØRT

<b>boretjenestemarket</b> Udviklet af Danmarks Byggeskiveindustri og Danmarks Plasterindustri		<b>NIRÅS</b> Næringsmiddelindustri og Plasterindustri	
Udarbejdet af: Søren Sørensen 1/11/2006	Godkendt af: Søren Sørensen 1/11/2006	Udført af: NIRÅS 1/11/2006	Godkendt af: NIRÅS 1/11/2006
Projekt: 101_1554_Sjundeleje_parkering Udarbejdet til: 101_1554_Sjundeleje_parkering Dato: 1/11/2006		Tegning: 23	



Perron 3

Trappe til Perron 3

Brand 303

NOTE:

Ubemærkede mål er i mm.

DVR90 koter er målt 27. september 2005 ud fra fixpunkt fra kort og matr.kølstyrelsen pkr. nr. K-14 09231. Øvrige koter er angivet i m og er vejledende.

BEVÆGNING:

Tegning nr. 22: Nye dren og afløb

**SOM UDFØRT**

<b>banedamark</b> 	<b>Verdikel</b> Adresse: Godkendt af Banedamark	<b>Adressen</b> Banedamark 11 2100 København Ø	<b>Projektering</b> <b>NIRÅS</b> Hald Haldvej 2 7440 Sønder 4818 4200 4819 2200 4820 2200 4821 2200 4822 2200 4823 2200 4824 2200 4825 2200 4826 2200 4827 2200
	Gennemførelse 1/10.01.2006	Mål 120	Tegningens Nr. 1584 Støtten perrondam Udbygning af Perron Brand D4 og Brand 303 ved Perron 3
Udbød 9 27.09.2005	Samlet udbud 1 14.10.2005	Tegningens Nr. 1584 Støtten perrondam Udbygning af Perron Brand D4 og Brand 303 ved Perron 3	Tegningens Nr. 24
Godkendt 10.10.2005	Godkendt af Banedamark 14.10.2005	Tegningens Nr. 1584 Støtten perrondam Udbygning af Perron Brand D4 og Brand 303 ved Perron 3	Tegningens Nr. 24
Godkendt 10.10.2005	Godkendt af Banedamark 14.10.2005	Tegningens Nr. 1584 Støtten perrondam Udbygning af Perron Brand D4 og Brand 303 ved Perron 3	Tegningens Nr. 24
Godkendt 10.10.2005	Godkendt af Banedamark 14.10.2005	Tegningens Nr. 1584 Støtten perrondam Udbygning af Perron Brand D4 og Brand 303 ved Perron 3	Tegningens Nr. 24
Godkendt 10.10.2005	Godkendt af Banedamark 14.10.2005	Tegningens Nr. 1584 Støtten perrondam Udbygning af Perron Brand D4 og Brand 303 ved Perron 3	Tegningens Nr. 24
Godkendt 10.10.2005	Godkendt af Banedamark 14.10.2005	Tegningens Nr. 1584 Støtten perrondam Udbygning af Perron Brand D4 og Brand 303 ved Perron 3	Tegningens Nr. 24

I:\sag\9715721\tegninger\udbudsp\proj\1449

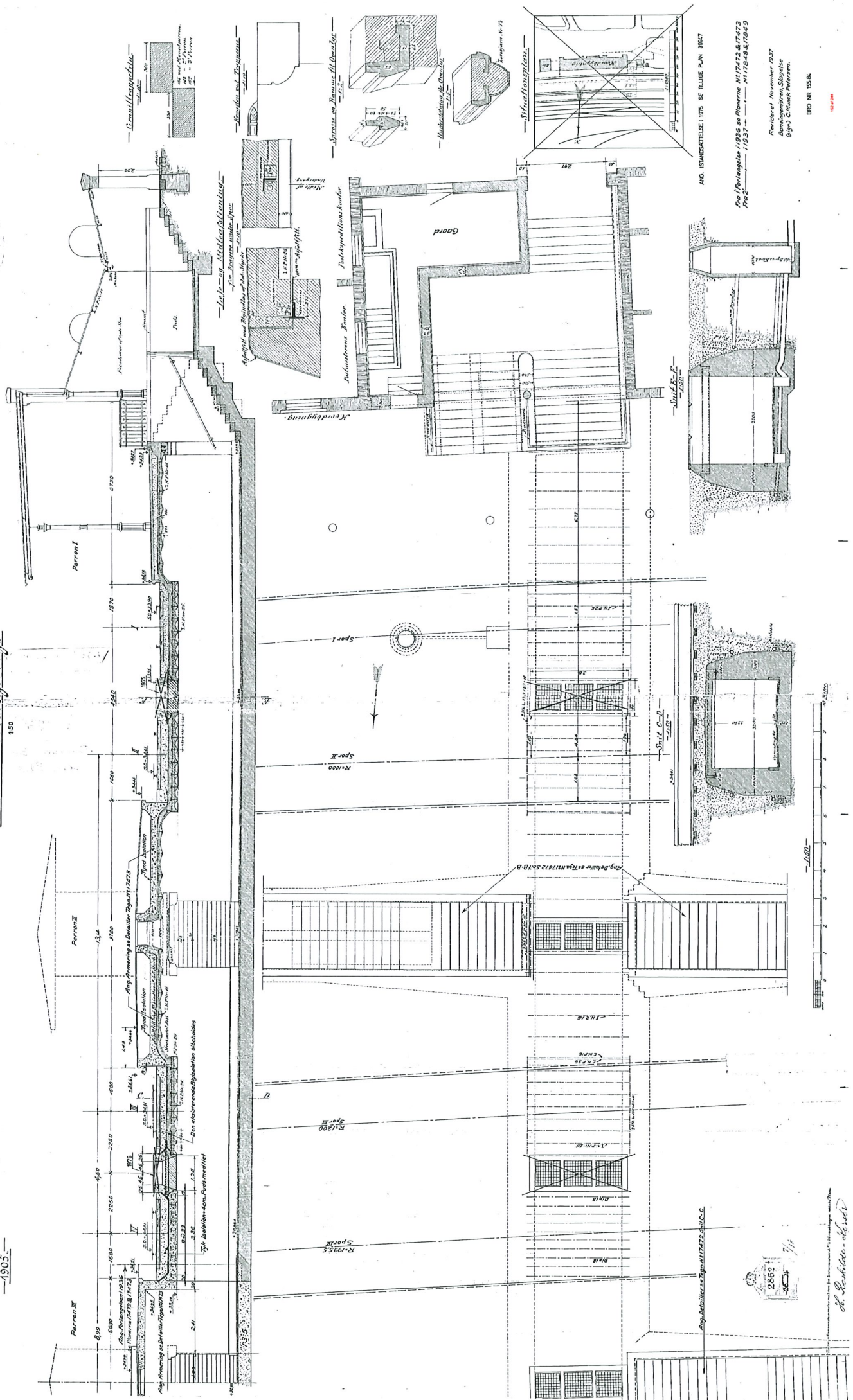




København - Korsør, km. 92950  
 Slagelse Station  
 32m. Ferrantunnel

— *Seconindgang.* —

— De danske Statsbaner —  
 —1905—



ANG. ISMÅNDBETJENING 1905 SE TILLÆG PLAN 38047  
 Fra 1. Forælgelse 1906 se Plannummer NT 17473 & 17473  
 Proq. 1907 — NT 17473 & 17473  
 Revideret November 1907  
 Tegnet af: Ingeniør S. Jørgensen  
 Godek: S. Jørgensen  
 BKO NR. 105.84

2862  
 1907  
 S. Jørgensen  
 Ingeniør



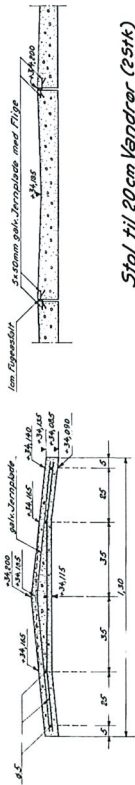




København - Korsør, km 92, 950  
 Slagelse Station  
 2<sup>o</sup> forlængelse af 3,2 m Perrontunnel  
 Fremmedkonto Nr. 467

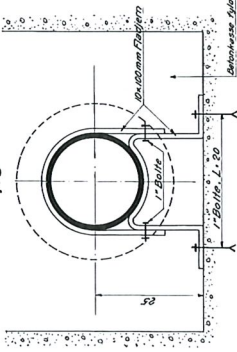
Detail af Jernbetondekksel

Snit i-i  
 1:10



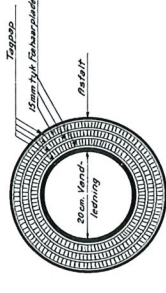
Stol til 20 cm Vandrør (2stk)

1:5



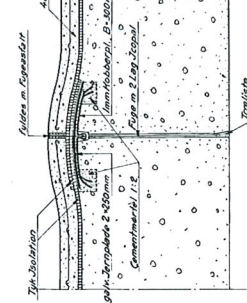
Isolering af 20 cm Vandledning

1:5



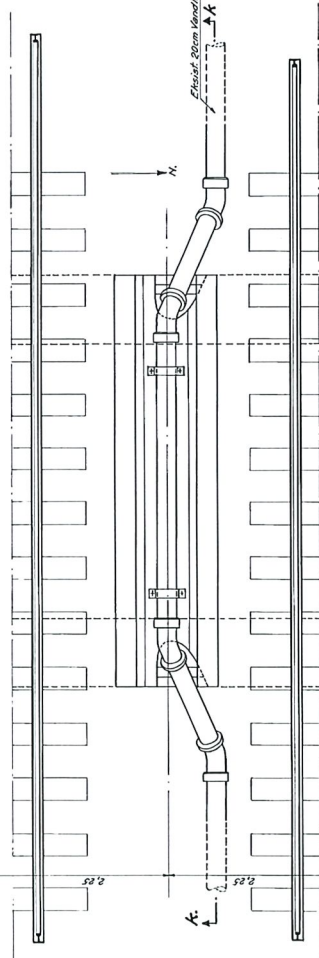
Detail af Fuge i Tunneldek

1:5



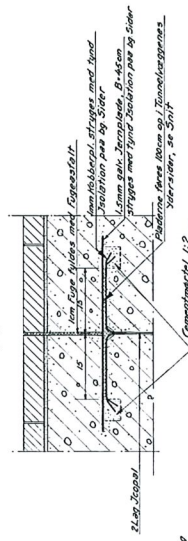
Endring af 20 cm Vandledning

Plan 1:25



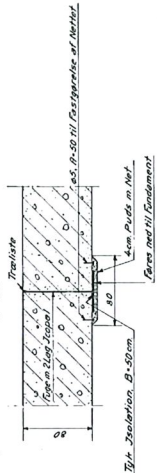
Detail af Fuge i Tunnelbund

1:5



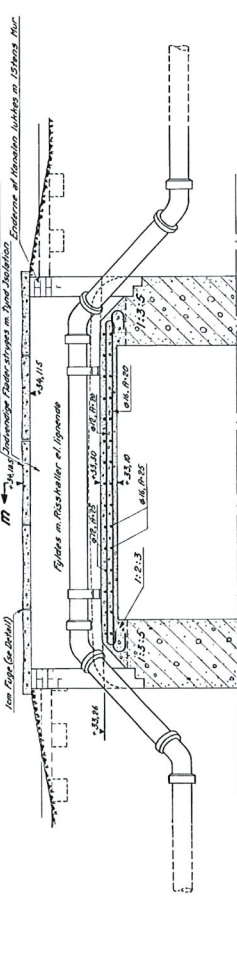
Snit i Tunnelvæg

1:25



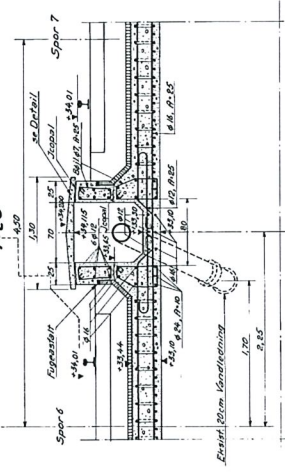
Snit k-k

1:25



Snit m-m

1:25

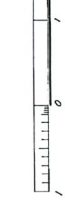
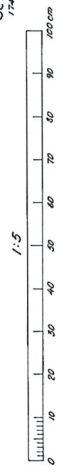


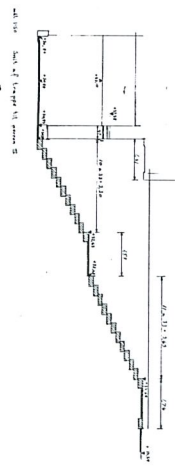
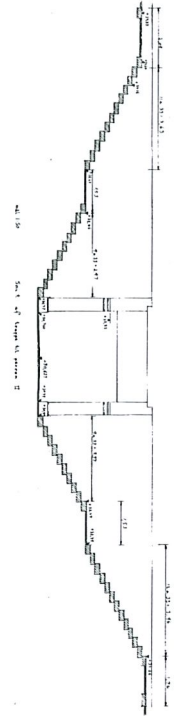
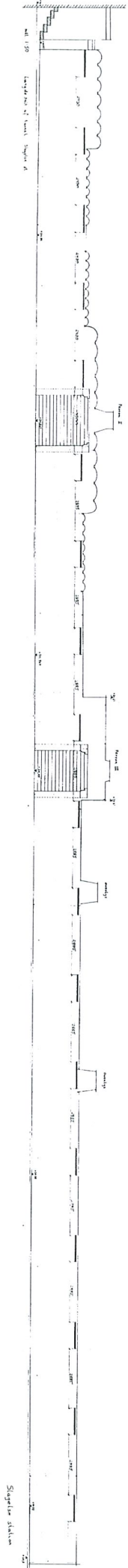
Detail af Træliste  
 Træliste anvendes ved alle  
 synlige dele af Fuge,  
 dernes efter Stålbindingen

BRO nr.: 15584

DE DANSKE BANEBAUER BRO- og TUNNEL- BYGGERIER	
BROKT 11 612	
Udgivet den 15. 11. 1936	Udgivet den 15. 11. 1936
Udgivet af V.N.	Udgivet af V.N.
Tekn. rev. af Mr. Ulferskov	
Udført af Mr. 257	
Kontor: N. J. V.	
Kontor: N. J. V.	
Kontor: N. J. V.	


Se Plan Nr 2862  
 1742-1743-1744



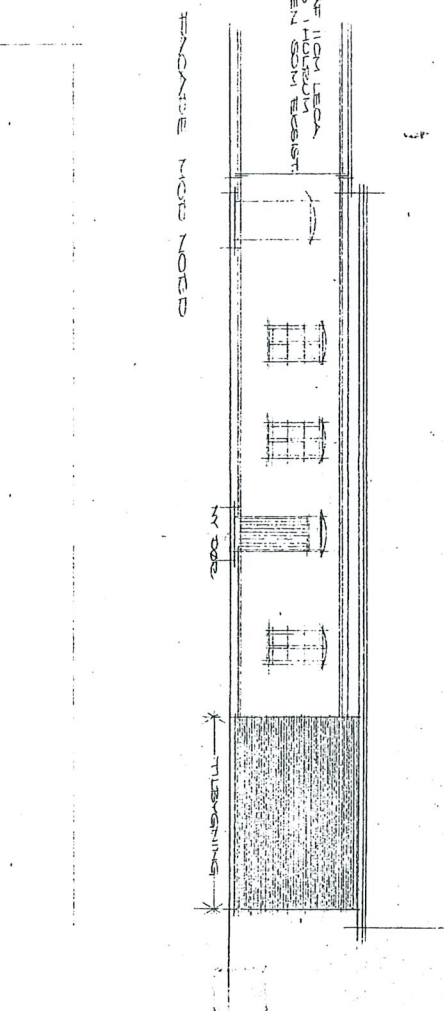


Singapore Station

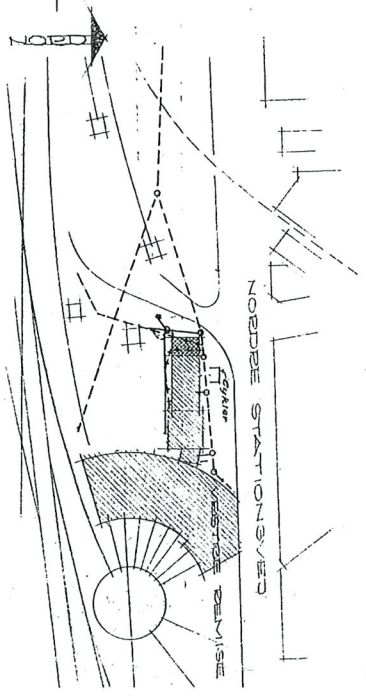
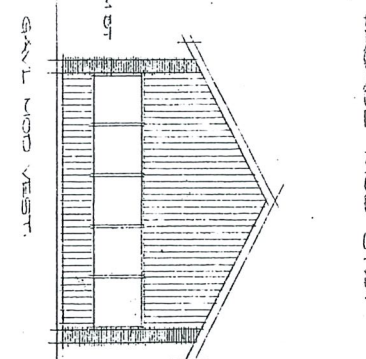
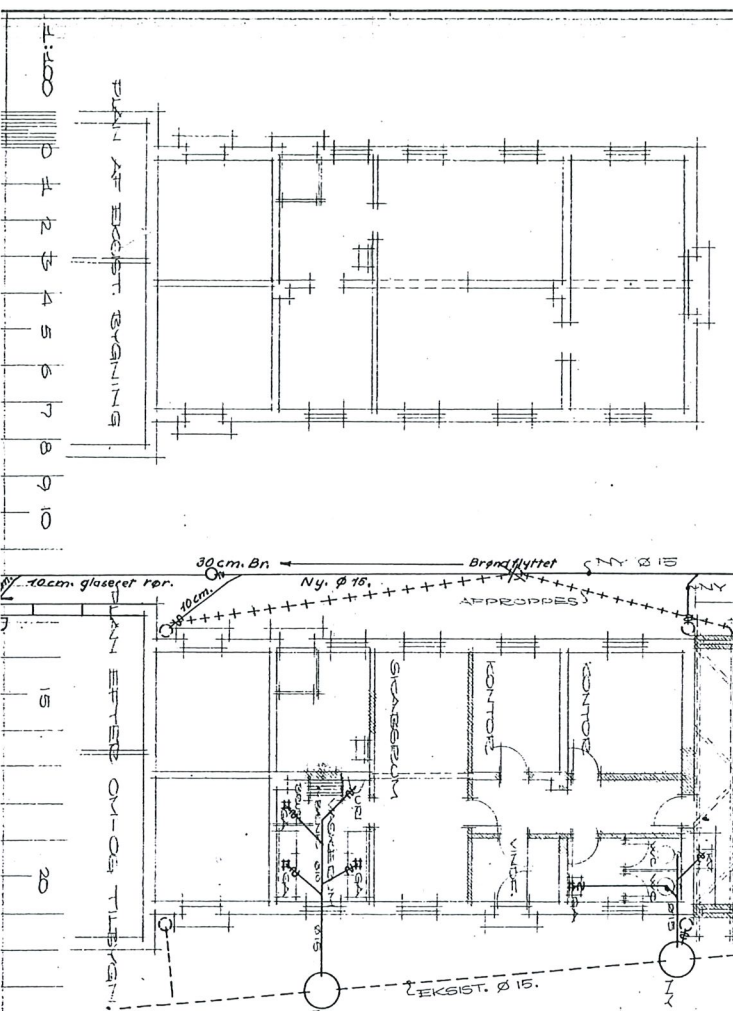
SVEDESKA SÖNN TORPETS TYPE TE. 250  
 (SÖDER 24,5" FÖR 244) TÄNDSÄTTE (21" x 41)  
 GLASER 250 (14" x 14) (FÖR 24,5" x 24,5") (REV. 12)  
 (FÖR 24,5" x 24,5") (FÖR 24,5" x 24,5") (REV. 12)  
 (FÖR 24,5" x 24,5") (FÖR 24,5" x 24,5") (REV. 12)



BRAND FÖR SVEDESKA SÖNN TORPETS TYPE TE. 250  
 40 x 55 cm.



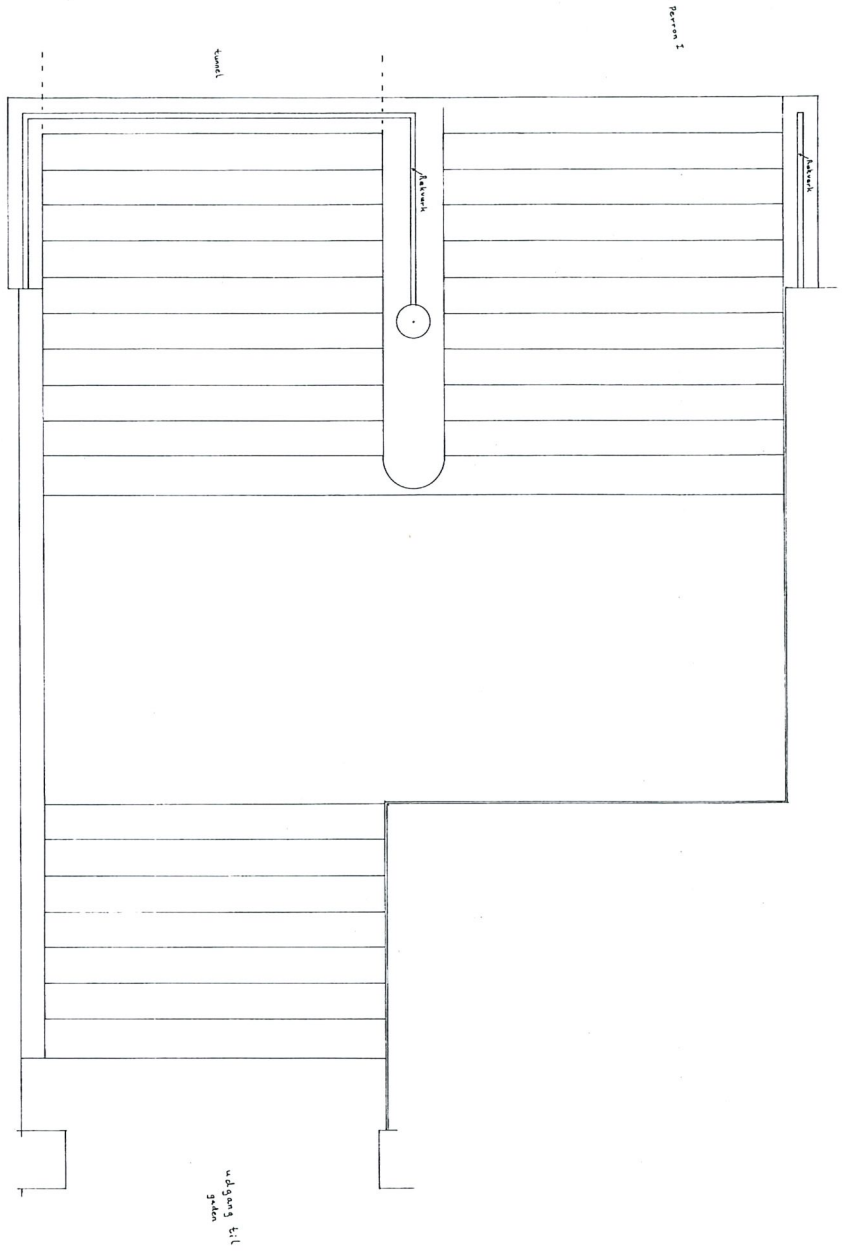
FASADEN MOD. NÖRD  
 FASADEN MOD. SÖD.



25 VETTER.  
 20  
 15  
 1400  
 25 VETTER.

1.000  
 1.000  
 1.000





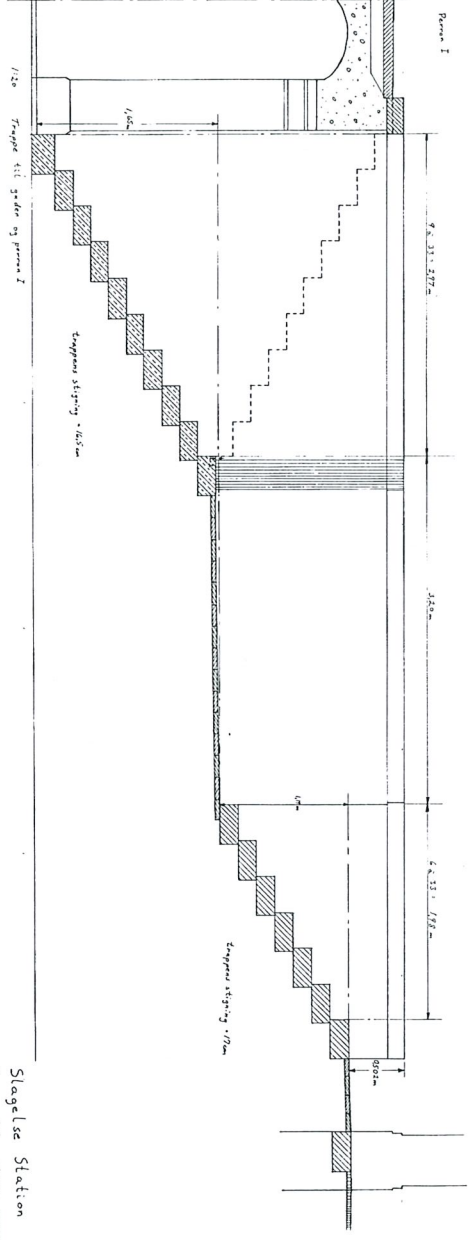
Person 2

tunnel

Akses

Akses

udgang til gaden



Person 1

8.31 x 2.77 m

4.85 m

4.33 x 2.77 m

1.45 m

1 m

udgang til gaden

udgang til gaden

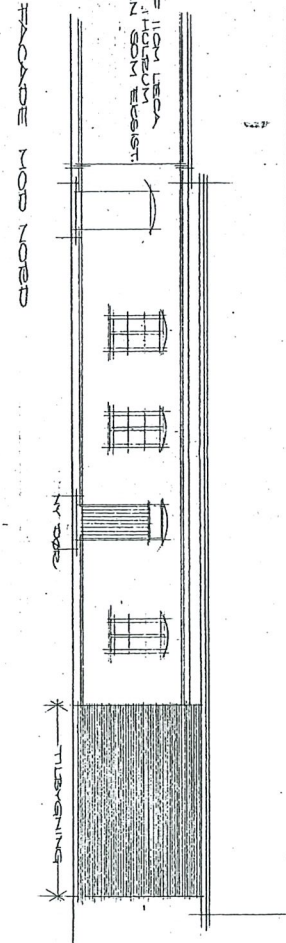
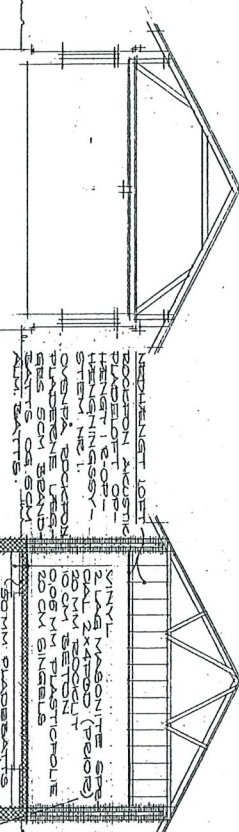
Person 2

Slagelse Station  
udgang til gaden og person 1

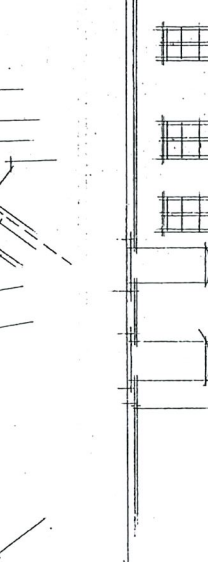
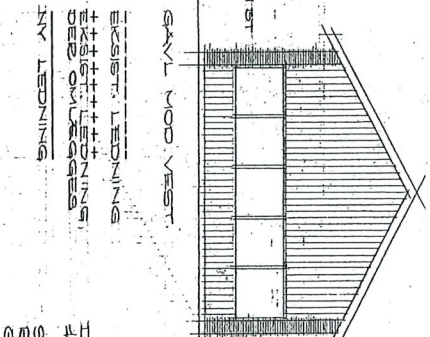
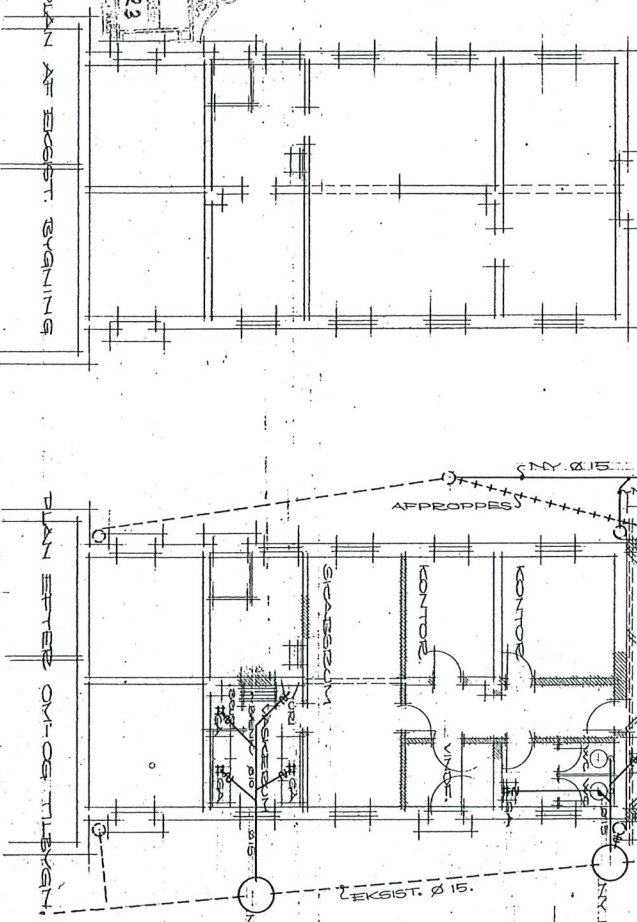
5

12.11.11

BEKREFTIGELSE: SIKKER PÅ 1:1000 NEDTÆLLET  
 BEKREFTIGELSE: SIKKER PÅ 1:1000 NEDTÆLLET  
 BEKREFTIGELSE: SIKKER PÅ 1:1000 NEDTÆLLET  
 BEKREFTIGELSE: SIKKER PÅ 1:1000 NEDTÆLLET  
 BEKREFTIGELSE: SIKKER PÅ 1:1000 NEDTÆLLET  
 BEKREFTIGELSE: SIKKER PÅ 1:1000 NEDTÆLLET  
 BEKREFTIGELSE: SIKKER PÅ 1:1000 NEDTÆLLET  
 BEKREFTIGELSE: SIKKER PÅ 1:1000 NEDTÆLLET  
 BEKREFTIGELSE: SIKKER PÅ 1:1000 NEDTÆLLET  
 BEKREFTIGELSE: SIKKER PÅ 1:1000 NEDTÆLLET



APPROPPESST  
 NY Ø 15  
 NY Ø 10  
 NY Ø 15  
 NY Ø 15  
 NY Ø 15



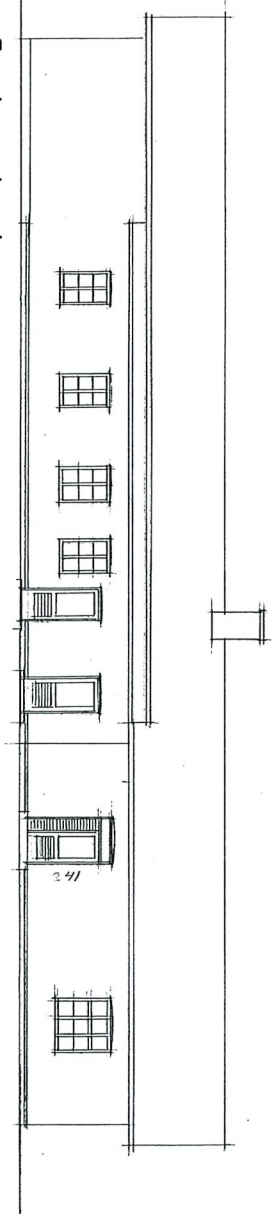
- 1
- 2
- 3
- 4
- 5
- 6
- 7
- 8
- 9
- 10
- 11
- 12
- 13
- 14
- 15
- 16
- 17
- 18
- 19
- 20
- 21
- 22
- 23
- 24
- 25
- 26
- 27
- 28
- 29
- 30
- 31
- 32
- 33
- 34
- 35
- 36
- 37
- 38
- 39
- 40
- 41
- 42
- 43
- 44
- 45
- 46
- 47
- 48
- 49
- 50
- 51
- 52
- 53
- 54
- 55
- 56
- 57
- 58
- 59
- 60
- 61
- 62
- 63
- 64
- 65
- 66
- 67
- 68
- 69
- 70
- 71
- 72
- 73
- 74
- 75
- 76
- 77
- 78
- 79
- 80
- 81
- 82
- 83
- 84
- 85
- 86
- 87
- 88
- 89
- 90
- 91
- 92
- 93
- 94
- 95
- 96
- 97
- 98
- 99
- 100

PLAN AF EKSIST. BYGNING  
 PLAN ETTER ØVI- OG TILBYGNING

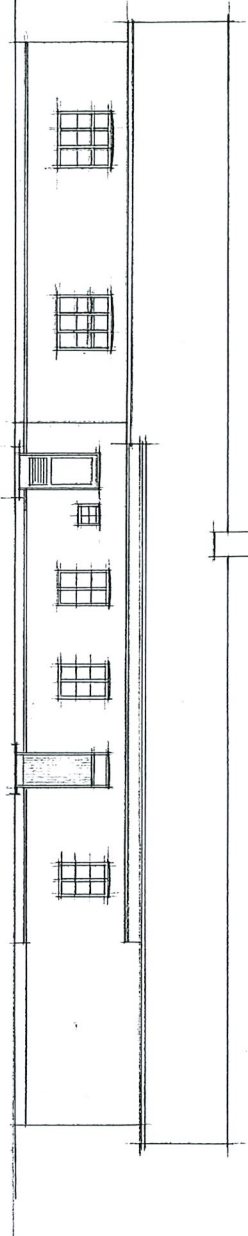


14369

Facade mod syd



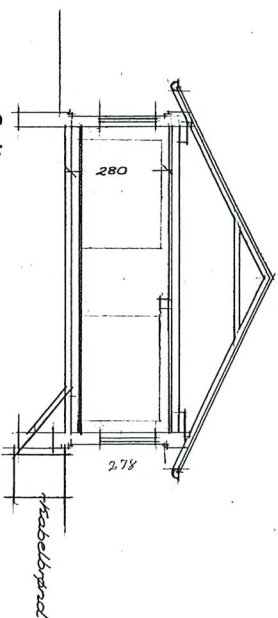
Facade mod nord



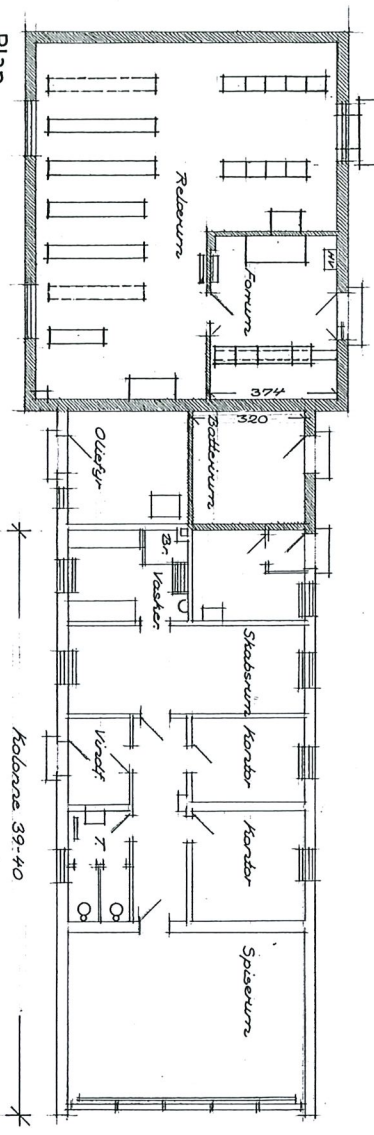
Facade mod nord se tegn. nr 1072



Snit



Plan

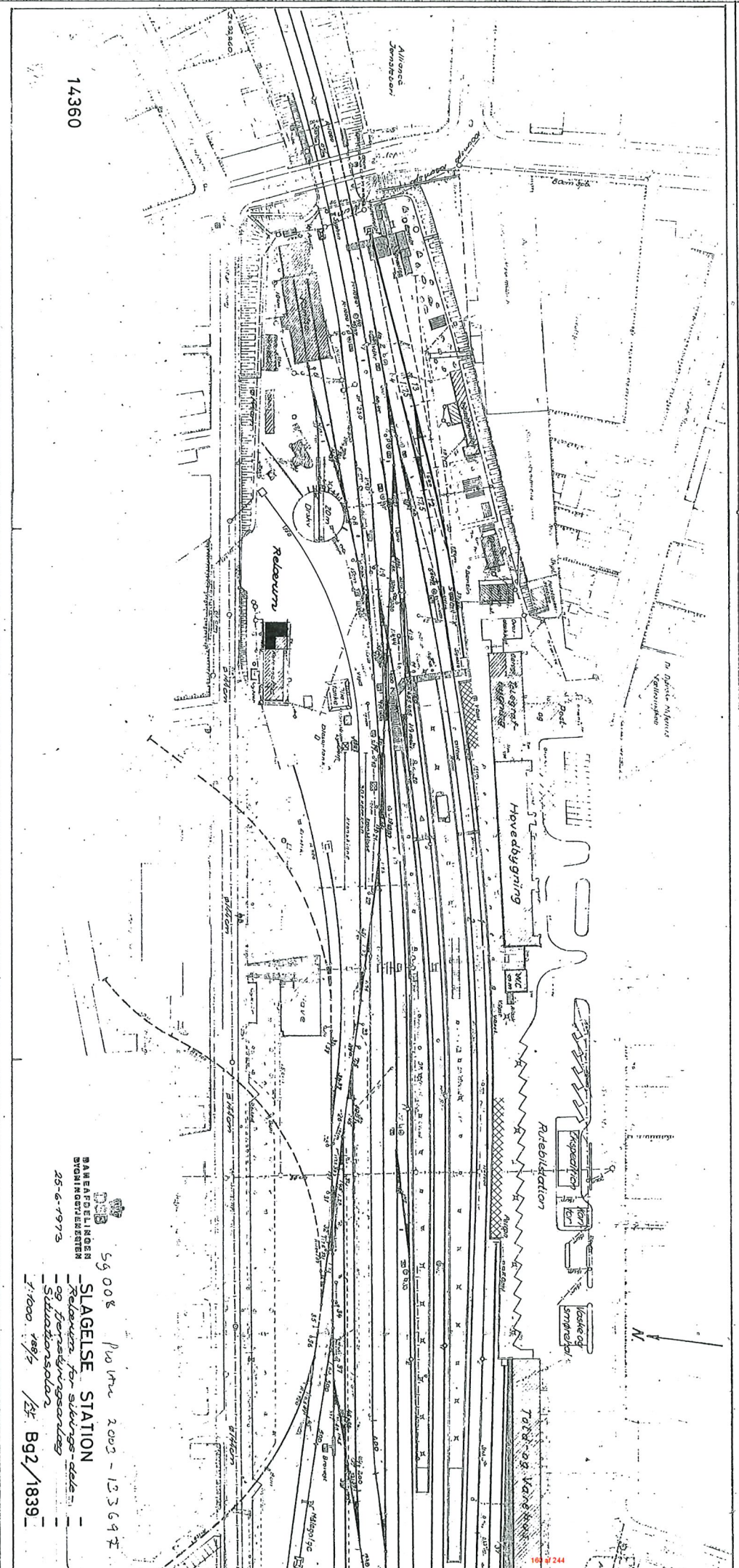


Mod  
1 0 1 2 3 4 5 6 7 8 9 10  
KSm

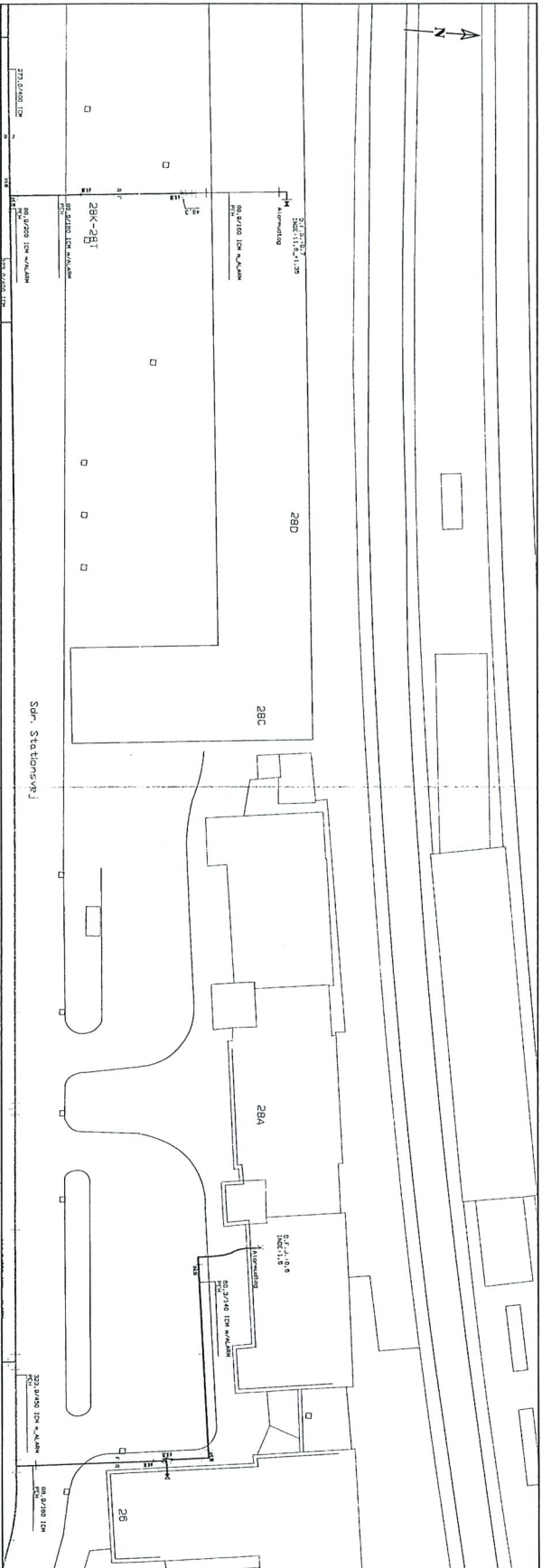
DSB  
 BANE- og  
 BOMESTREKTEN  
 22-3-1973  
 Sg 008 Pro Nr 2003-135695  
 SLAGELSE STATION  
 Relævrue for Svanegårds del-09  
 Hørslevvejsgårdsdel  
 1100 785/1400  
 Bg 2/1805



14360



59 008 Pro m 2003 - 123642  
 SLAGELSE STATION  
 Relæurn for slæbning  
 og forstærkning  
 Stationsplan  
 1:1000 1897 / 1898 Bg2 / 1839




**GRUNDKORT**  
 Grundkortet er udarbejdet i henhold til den gældende standard for grundkort udarbejdet af Dansk Bygningsindustri. Grundkortet skal være et uindarbejdet billede af bygningen, der viser den samlede bygning og de enkelte rum. Grundkortet skal være udarbejdet i henhold til de gældende standarder for grundkort udarbejdet af Dansk Bygningsindustri.

**SIGNATUR**

№	Navn	Titel	Stilling
1	Udarbejdet af	Arkitekt	12/2 18
2	Revideret af	Arkitekt	12/2 18
3	Godkendt af	Arkitekt	12/2 18
4	Godkendt af	Arkitekt	12/2 18

**BEMÆRKNINGER**

**TEKNIKER OG VÆLDIGHEDE**  
 De på planene angivne mål er de virkelige mål, og de er angivet i de enkelte rum og på de enkelte planer. Måleren er angivet i de enkelte rum og på de enkelte planer. Måleren er angivet i de enkelte rum og på de enkelte planer.



**SLAGELSE KOMMUNE**  
**VANDEFORSYNINGEN**

Spr. Stationsvej /  
 Skk. til Perron 1 & beredbygning

Slagelse 4. 4200 Slagelse, Fax 58 58 58 58, 58 58 58 58 58, 58 58 58 58 58

Slagelse 5. 4200 Slagelse, Fax 58 58 58 58, 58 58 58 58 58, 58 58 58 58 58

S-0001



Km 92.7

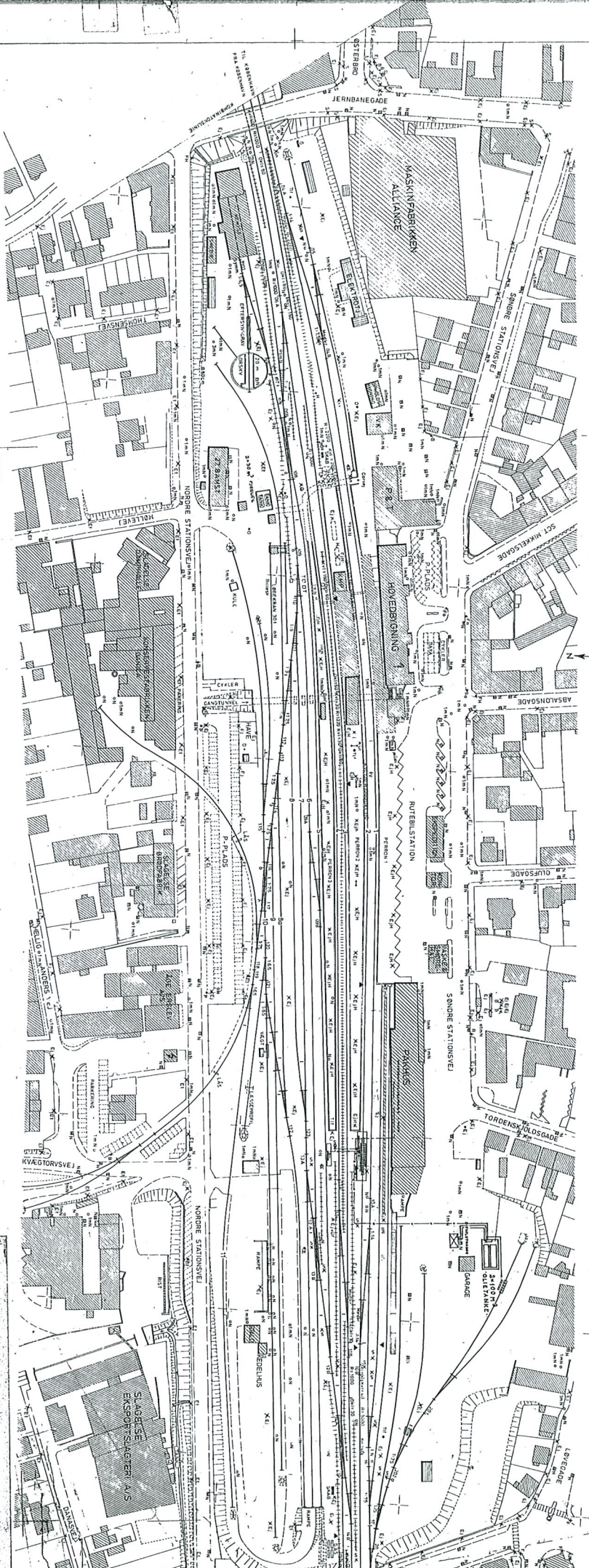
92.8

92.9

Km 93.0

93.2

93.3



SLAGELSE KH-KO Km 92.7-93.9  
 ANL. E.L.S.P.  
 DSB  
 FOTO NR. 28/15303

40216

0.2

0.3

**DSB** Statens Jernbaner

**Slagelse station**  
 Forsyningsanlæg  
 Situationsplan

Byg	DSB-nr.	Genstand	Stk.	Mål, model - alt. v. nr.	Målestok og dimension
Konstr. andr.	A	% 8/14	1	Føldevindue fra tidligere anlæg	1/200
	B	% 3/11	1	1/200	1/200
	C	% 4/11	1	1/200	1/200
	D	% 5/11	1	1/200	1/200
	E	% 6/11	1	1/200	1/200

ANMÆRKNING: 1/200

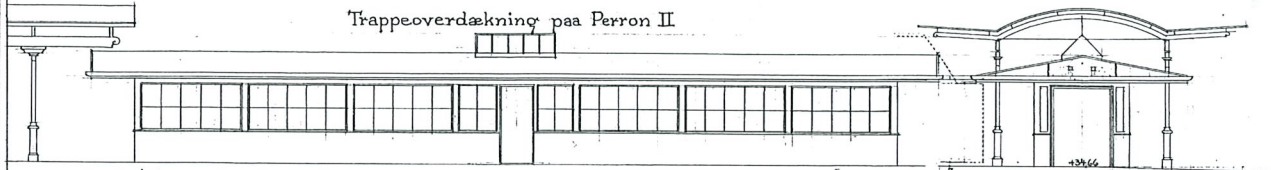
15.100-8-99



D.S.B.  
Baneafdelingen. Overarkitekten

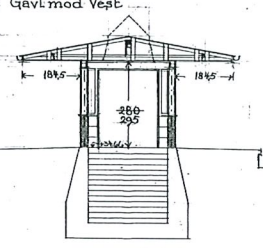
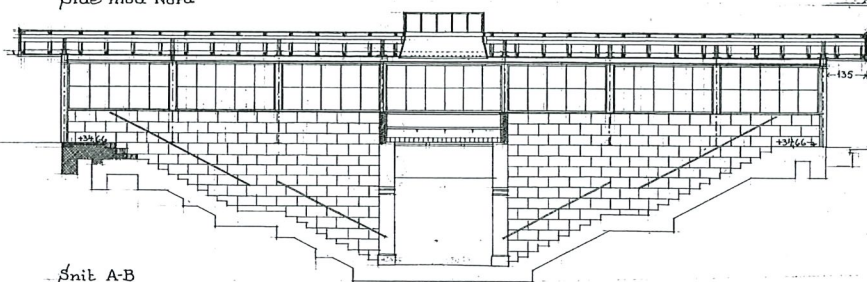
Slagelse Station  
Trappeoverdækninger m.v.

Trappeoverdækning paa Perron II



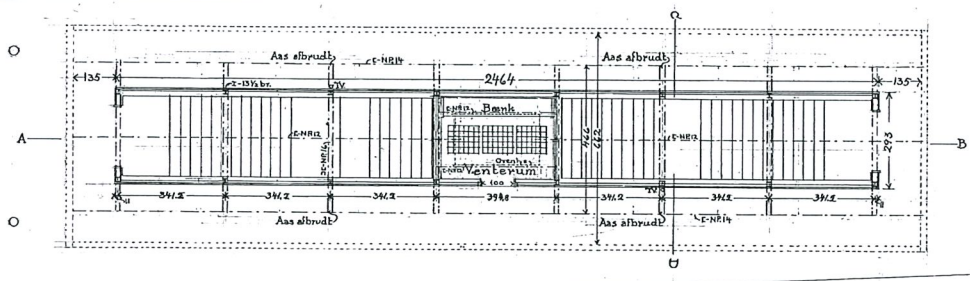
Side mod Nord

Gavl mod Væst



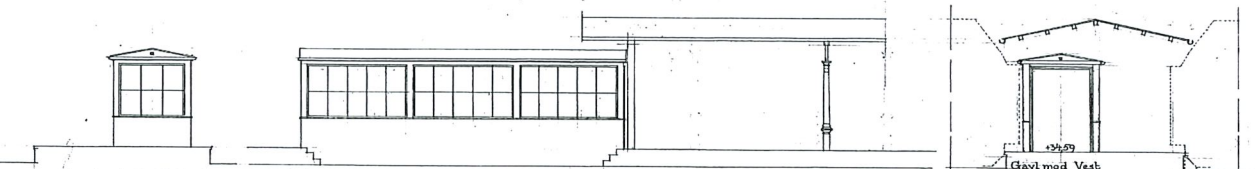
Snit A-B

Snit C-D



Plan

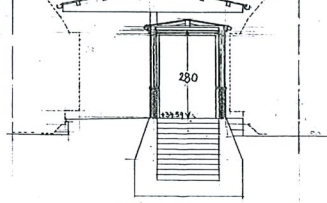
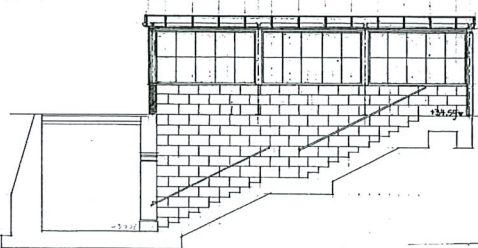
Trappeoverdækning paa Perron III



Gavl mod Øst

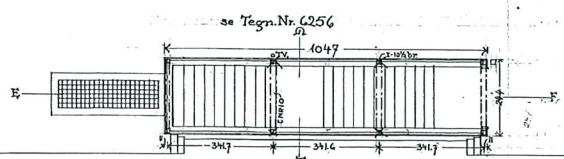
Side mod Nord

Gavl mod Væst

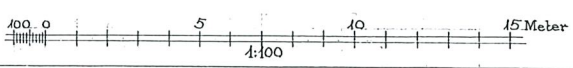
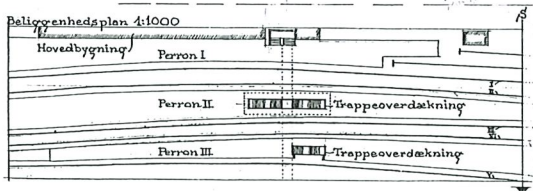


Snit E-F

Snit G-H



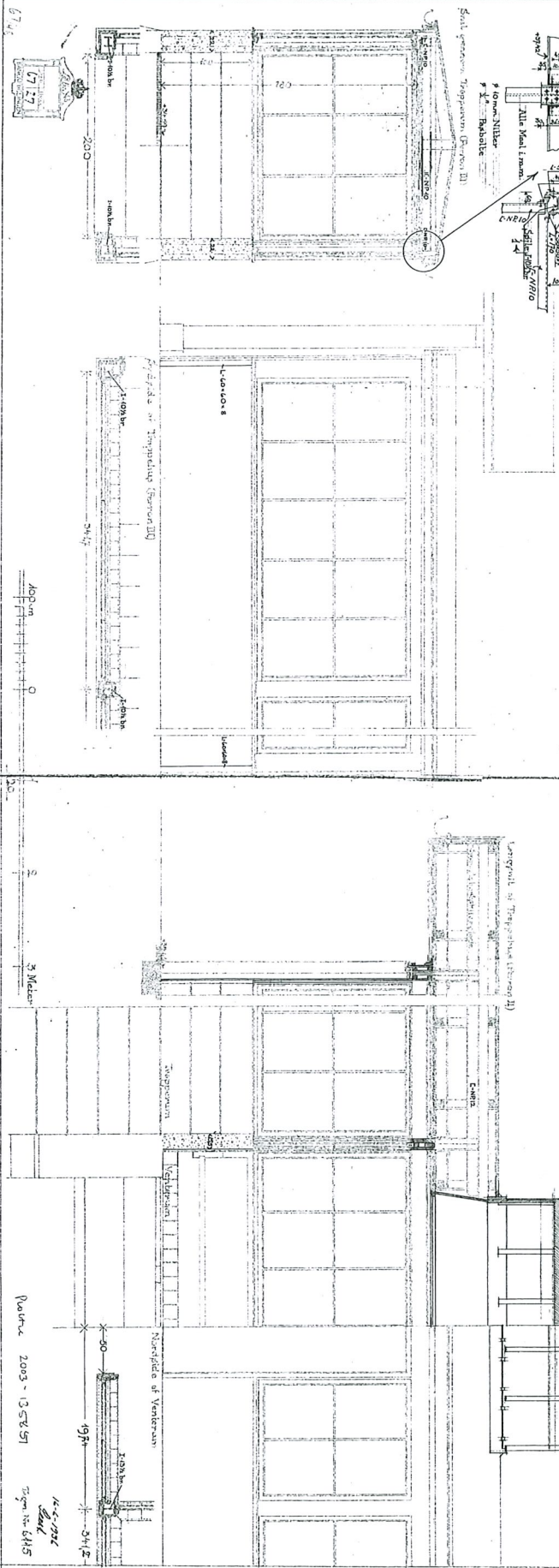
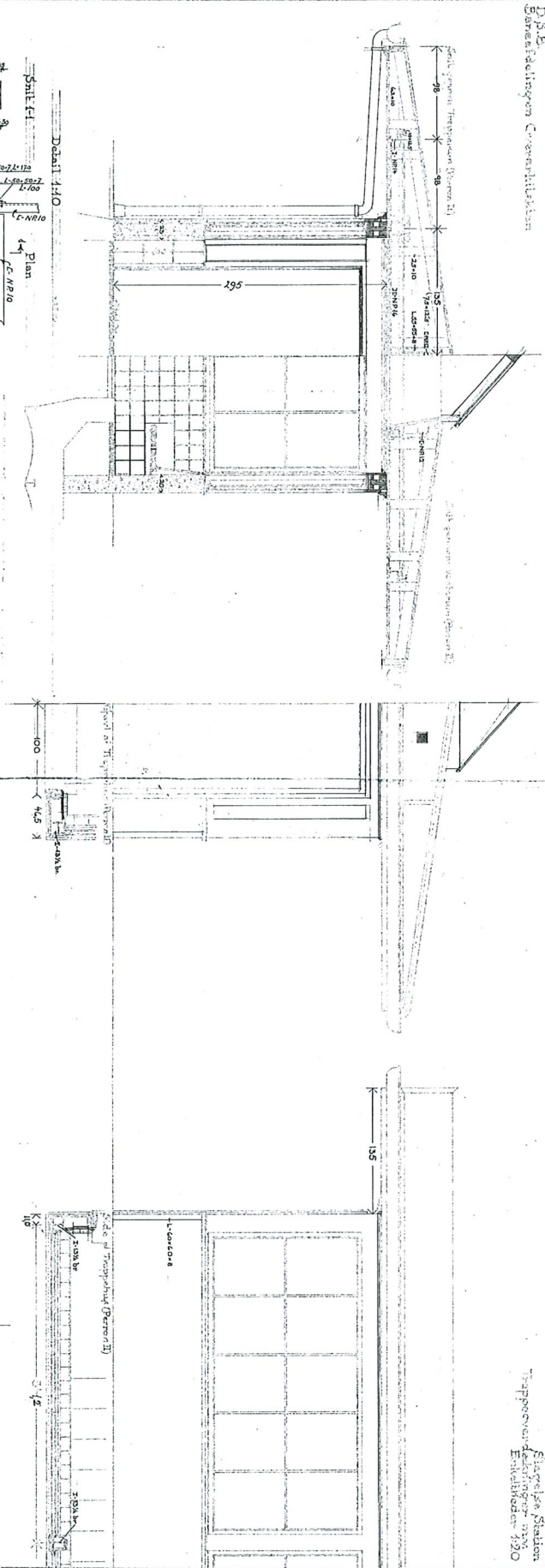
Plan



Plokte 2003 -135849

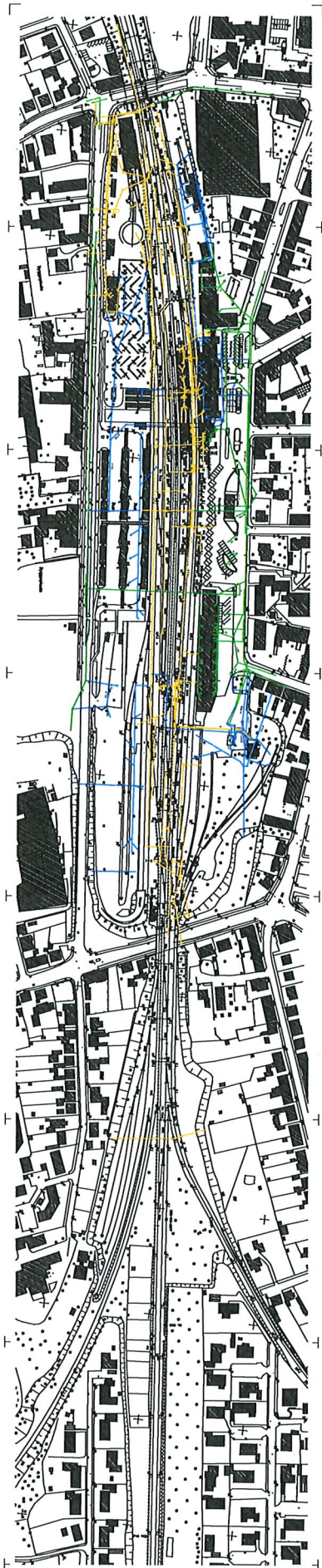
16-6-1936  
Leed.

Sg 005 privoutag Tegnr. Nr. 6017



11-5-1921  
 2004  
 72m 10 6415  
 Pauer 2003 - 135251





<p>1. 100% 1/2000</p> <p>2. 100% 1/2000</p> <p>3. 100% 1/2000</p> <p>4. 100% 1/2000</p> <p>5. 100% 1/2000</p> <p>6. 100% 1/2000</p> <p>7. 100% 1/2000</p> <p>8. 100% 1/2000</p> <p>9. 100% 1/2000</p> <p>10. 100% 1/2000</p> <p>11. 100% 1/2000</p> <p>12. 100% 1/2000</p> <p>13. 100% 1/2000</p> <p>14. 100% 1/2000</p> <p>15. 100% 1/2000</p> <p>16. 100% 1/2000</p> <p>17. 100% 1/2000</p> <p>18. 100% 1/2000</p> <p>19. 100% 1/2000</p> <p>20. 100% 1/2000</p> <p>21. 100% 1/2000</p> <p>22. 100% 1/2000</p> <p>23. 100% 1/2000</p> <p>24. 100% 1/2000</p> <p>25. 100% 1/2000</p> <p>26. 100% 1/2000</p> <p>27. 100% 1/2000</p> <p>28. 100% 1/2000</p> <p>29. 100% 1/2000</p> <p>30. 100% 1/2000</p> <p>31. 100% 1/2000</p> <p>32. 100% 1/2000</p> <p>33. 100% 1/2000</p> <p>34. 100% 1/2000</p> <p>35. 100% 1/2000</p> <p>36. 100% 1/2000</p> <p>37. 100% 1/2000</p> <p>38. 100% 1/2000</p> <p>39. 100% 1/2000</p> <p>40. 100% 1/2000</p> <p>41. 100% 1/2000</p> <p>42. 100% 1/2000</p> <p>43. 100% 1/2000</p> <p>44. 100% 1/2000</p> <p>45. 100% 1/2000</p> <p>46. 100% 1/2000</p> <p>47. 100% 1/2000</p> <p>48. 100% 1/2000</p> <p>49. 100% 1/2000</p> <p>50. 100% 1/2000</p> <p>51. 100% 1/2000</p> <p>52. 100% 1/2000</p> <p>53. 100% 1/2000</p> <p>54. 100% 1/2000</p> <p>55. 100% 1/2000</p> <p>56. 100% 1/2000</p> <p>57. 100% 1/2000</p> <p>58. 100% 1/2000</p> <p>59. 100% 1/2000</p> <p>60. 100% 1/2000</p> <p>61. 100% 1/2000</p> <p>62. 100% 1/2000</p> <p>63. 100% 1/2000</p> <p>64. 100% 1/2000</p> <p>65. 100% 1/2000</p> <p>66. 100% 1/2000</p> <p>67. 100% 1/2000</p> <p>68. 100% 1/2000</p> <p>69. 100% 1/2000</p> <p>70. 100% 1/2000</p> <p>71. 100% 1/2000</p> <p>72. 100% 1/2000</p> <p>73. 100% 1/2000</p> <p>74. 100% 1/2000</p> <p>75. 100% 1/2000</p> <p>76. 100% 1/2000</p> <p>77. 100% 1/2000</p> <p>78. 100% 1/2000</p> <p>79. 100% 1/2000</p> <p>80. 100% 1/2000</p> <p>81. 100% 1/2000</p> <p>82. 100% 1/2000</p> <p>83. 100% 1/2000</p> <p>84. 100% 1/2000</p> <p>85. 100% 1/2000</p> <p>86. 100% 1/2000</p> <p>87. 100% 1/2000</p> <p>88. 100% 1/2000</p> <p>89. 100% 1/2000</p> <p>90. 100% 1/2000</p> <p>91. 100% 1/2000</p> <p>92. 100% 1/2000</p> <p>93. 100% 1/2000</p> <p>94. 100% 1/2000</p> <p>95. 100% 1/2000</p> <p>96. 100% 1/2000</p> <p>97. 100% 1/2000</p> <p>98. 100% 1/2000</p> <p>99. 100% 1/2000</p> <p>100. 100% 1/2000</p>	
-------------------------------------------------------------------------------------------------------------------------------------------------------------------------------------------------------------------------------------------------------------------------------------------------------------------------------------------------------------------------------------------------------------------------------------------------------------------------------------------------------------------------------------------------------------------------------------------------------------------------------------------------------------------------------------------------------------------------------------------------------------------------------------------------------------------------------------------------------------------------------------------------------------------------------------------------------------------------------------------------------------------------------------------------------------------------------------------------------------------------------------------------------------------------------------------------------------------------------------------------------------------------------------------------------------------------------------------------------------------------------------------------------------------------------------------------------------------------------------------------------------------------------------------------------------------------------------------------------------------------------------------------------------------------------------------------------------------------------------------------------------------------------------------------------------------------------------------------------------------------------------------------------------------------------------------------------------------------------------------------------------------------------------------------------------------------------------------------------------------------------------------------------------------------------------------------------------------------------------------------------------------------------------------------------------------------------------------------------------------------------------	--

<p>1. 100% 1/2000</p> <p>2. 100% 1/2000</p> <p>3. 100% 1/2000</p> <p>4. 100% 1/2000</p> <p>5. 100% 1/2000</p> <p>6. 100% 1/2000</p> <p>7. 100% 1/2000</p> <p>8. 100% 1/2000</p> <p>9. 100% 1/2000</p> <p>10. 100% 1/2000</p> <p>11. 100% 1/2000</p> <p>12. 100% 1/2000</p> <p>13. 100% 1/2000</p> <p>14. 100% 1/2000</p> <p>15. 100% 1/2000</p> <p>16. 100% 1/2000</p> <p>17. 100% 1/2000</p> <p>18. 100% 1/2000</p> <p>19. 100% 1/2000</p> <p>20. 100% 1/2000</p> <p>21. 100% 1/2000</p> <p>22. 100% 1/2000</p> <p>23. 100% 1/2000</p> <p>24. 100% 1/2000</p> <p>25. 100% 1/2000</p> <p>26. 100% 1/2000</p> <p>27. 100% 1/2000</p> <p>28. 100% 1/2000</p> <p>29. 100% 1/2000</p> <p>30. 100% 1/2000</p> <p>31. 100% 1/2000</p> <p>32. 100% 1/2000</p> <p>33. 100% 1/2000</p> <p>34. 100% 1/2000</p> <p>35. 100% 1/2000</p> <p>36. 100% 1/2000</p> <p>37. 100% 1/2000</p> <p>38. 100% 1/2000</p> <p>39. 100% 1/2000</p> <p>40. 100% 1/2000</p> <p>41. 100% 1/2000</p> <p>42. 100% 1/2000</p> <p>43. 100% 1/2000</p> <p>44. 100% 1/2000</p> <p>45. 100% 1/2000</p> <p>46. 100% 1/2000</p> <p>47. 100% 1/2000</p> <p>48. 100% 1/2000</p> <p>49. 100% 1/2000</p> <p>50. 100% 1/2000</p> <p>51. 100% 1/2000</p> <p>52. 100% 1/2000</p> <p>53. 100% 1/2000</p> <p>54. 100% 1/2000</p> <p>55. 100% 1/2000</p> <p>56. 100% 1/2000</p> <p>57. 100% 1/2000</p> <p>58. 100% 1/2000</p> <p>59. 100% 1/2000</p> <p>60. 100% 1/2000</p> <p>61. 100% 1/2000</p> <p>62. 100% 1/2000</p> <p>63. 100% 1/2000</p> <p>64. 100% 1/2000</p> <p>65. 100% 1/2000</p> <p>66. 100% 1/2000</p> <p>67. 100% 1/2000</p> <p>68. 100% 1/2000</p> <p>69. 100% 1/2000</p> <p>70. 100% 1/2000</p> <p>71. 100% 1/2000</p> <p>72. 100% 1/2000</p> <p>73. 100% 1/2000</p> <p>74. 100% 1/2000</p> <p>75. 100% 1/2000</p> <p>76. 100% 1/2000</p> <p>77. 100% 1/2000</p> <p>78. 100% 1/2000</p> <p>79. 100% 1/2000</p> <p>80. 100% 1/2000</p> <p>81. 100% 1/2000</p> <p>82. 100% 1/2000</p> <p>83. 100% 1/2000</p> <p>84. 100% 1/2000</p> <p>85. 100% 1/2000</p> <p>86. 100% 1/2000</p> <p>87. 100% 1/2000</p> <p>88. 100% 1/2000</p> <p>89. 100% 1/2000</p> <p>90. 100% 1/2000</p> <p>91. 100% 1/2000</p> <p>92. 100% 1/2000</p> <p>93. 100% 1/2000</p> <p>94. 100% 1/2000</p> <p>95. 100% 1/2000</p> <p>96. 100% 1/2000</p> <p>97. 100% 1/2000</p> <p>98. 100% 1/2000</p> <p>99. 100% 1/2000</p> <p>100. 100% 1/2000</p>
-------------------------------------------------------------------------------------------------------------------------------------------------------------------------------------------------------------------------------------------------------------------------------------------------------------------------------------------------------------------------------------------------------------------------------------------------------------------------------------------------------------------------------------------------------------------------------------------------------------------------------------------------------------------------------------------------------------------------------------------------------------------------------------------------------------------------------------------------------------------------------------------------------------------------------------------------------------------------------------------------------------------------------------------------------------------------------------------------------------------------------------------------------------------------------------------------------------------------------------------------------------------------------------------------------------------------------------------------------------------------------------------------------------------------------------------------------------------------------------------------------------------------------------------------------------------------------------------------------------------------------------------------------------------------------------------------------------------------------------------------------------------------------------------------------------------------------------------------------------------------------------------------------------------------------------------------------------------------------------------------------------------------------------------------------------------------------------------------------------------------------------------------------------------------------------------------------------------------------------------------------------------------------------------------------------------------------------------------------------------------------------

100% 1/2000



## Anne Bjergvang

---

**Fra:** SEAS-NVE graveanmodninger <Noreply\_Graveinfo@seas-nve.dk>  
**Sendt:** 6. juli 2017 14:35  
**Til:** Jesper Olsen [DSB]  
**Cc:** AELO\_Sendt@seas-nve.dk  
**Emne:** Graveanmodning nr 1252197 - intet anlæg

Firma: DSB  
Kontakt: jesper Olsen  
Adresse: Telegade 2, 2630 Taastrup

Til Jesper Olsen

Vi har ikke noget registreret anlæg i området vedr. graveanmodning 1252197

Sg\_931-00 #2

Hvis du har yderligere spørgsmål er du altid velkommen til at ringe på tlf. 70292821 eller sende en mail til [Ledningservice@seas-nve.dk](mailto:Ledningservice@seas-nve.dk).

Med venlig hilsen

SEAS-NVE

Bemærk: Denne mail er sendt automatisk



## Anne Bjergvang

---

**Fra:** SEAS-NVE graveanmodninger <Noreply\_Graveinfo@seas-nve.dk>  
**Sendt:** 6. juli 2017 14:35  
**Til:** Jesper Olsen [DSB]  
**Cc:** AELO\_Sendt@seas-nve.dk  
**Emne:** Graveanmodning nr 1252197 - intet anlæg

Firma: DSB  
Kontakt: jesper Olsen  
Adresse: Telegade 2, 2630 Taastrup

Til jesper Olsen

Vi har ikke noget registreret anlæg i området vedr. graveanmodning 1252197

Sg\_931-00 #2

Hvis du har yderligere spørgsmål er du altid velkommen til at ringe på tlf. 70292821 eller sende en mail til [Ledningsservice@seas-nve.dk](mailto:Ledningsservice@seas-nve.dk).

Med venlig hilsen

SEAS-NVE

Bemærk: Denne mail er sendt automatisk

## Anne Bjergvang

---

**Fra:** ler@ler.dk  
**Sendt:** 6. juli 2017 14:29  
**Til:** Jesper Olsen [DSB]  
**Emne:** Kvittering for graveforespørgsel nr. 1252197 i LER  
**Vedhæftede filer:** LER\_Kvittering\_graveforespørgsel1252197\_email9137811.pdf

Til  
DSB  
jesper Olsen  
Telegade 2  
2630 Taastrup

Hermed fremsendes kvittering for graveforespørgsel nr. 1252197 i Ledningsejerregistret, LER. Graveforespørgslens status er godkendt. Kvitteringen for graveforespørgslen er vedhæftet denne e-mail.

Venlig hilsen, Sekretariatet for Ledningsejerregistret

Rentemestervej 8, 2400 København NV  
Tlf.: 78 76 87 92  
Email: support@sdfc.dk  
Mandag - fredag kl. 10:00-15:00

Denne e-mail er genereret automatisk på baggrund af oplysninger indberettet i Ledningsejerregistret, LER. Hvis du ikke er den rigtige modtager af e-mailen, eller har spørgsmål til indholdet, bedes du kontakte LER på support@sdfc.dk.

## Anne Bjergvang

---

**Fra:** tegnestuen@stofa.dk  
**Sendt:** 6. juli 2017 15:04  
**Til:** Jesper Olsen [DSB]  
**Cc:** tegnestuen@stofa.dk  
**Emne:** [LerMailer] Svar på graveanmodning (graveforespørgsels-nr:1252197)

Afsendt Thursday, July 06, 2017

### Ledningsoplysninger

Tak for henvendelsen. Stofa A/S har ikke kendskab til etablerede kabler i området– jf. LER nr. 1252197.

Oplysningerne gælder i 30 dage fra Thursday, July 06, 2017

Eventuelt yderligere oplysninger fås ved Stofa A/S.

Ved henvendelse vedrørende påvisning af kabler og kabelovergravning bedes det relevante servicekontor kontaktes.

Region Nordjylland, tlf. 8820 8341  
Region Midtjylland, tlf. 8820 8342  
Region Syddanmark, tlf. 8820 8343  
Sjælland inkl. København, tlf. 8820 8346

Ved generelle henvendelser kan Netplanlægning kontaktes på telefon 7518 7528.

Med venlig hilsen

### Netplanlægning

**Stofa A/S**  
Uraniavej 6  
DK-8700 Horsens  
[www.stofa.dk](http://www.stofa.dk)

---





## Plugins

### Plugins (13)

[+ Detaljer](#)

**Adobe Flash Player - Version: 11.5.2.138**  
Shockwave Flash 11.5.2.131

Deaktiver  Tillad altid

**ESN Sonnar API - Version: 0.70.4**

Deaktiver  Tillad altid

**Chrome Remote Desktop Viewer**

This plugin allows you to securely access other computers that have been shared with you. To use this plugin you must first install the Chrome Remote Desktop webapp.

Deaktiver  Tillad altid

**Native Client**

Deaktiver  Tillad altid

**Chrome PDF Viewer (Deaktiveret)**

**2: Chrome PDF viewer SKAL være deaktiveret**

Aktiver  Tillad altid

**Adobe Reader - Version: 11.0.0.379**

Adobe PDF Plug-In For Firefox and Netscape 11.0.0

**3: Adobe reader SKAL være aktiveret**

Deaktiver  Tillad altid

**ESN Launch Mozilla Plugin - Version: 2.1.2**

Deaktiver  Tillad altid

**Silverlight - Version: 5.1.10411.0**

Deaktiver  Tillad altid

**4: luk chrome og start det op igen, også bruger chrome  
adobe reader istedet for chrome PDF viewer**

**Google Update - Version: 1.3.21.123**

Deaktiver  Tillad altid

**NVIDIA 3D (2 files) - Version: 7.17.15.1070**

NVIDIA 3D Vision plugin for Mozilla browsers

Deaktiver  Tillad altid

**Pando Web Plugin - Version: 2.3.3.8**

Deaktiver  Tillad altid

**Microsoft Office (2 files) - Version: 14.0.4730.1010**

Office Authorization plug-in for NPAPI browsers

Deaktiver  Tillad altid

**Java(TM) - Version: 10.11.2.21**

Next-Generation Java Plug-in 10.11.2 for Mozilla browsers

Deaktiver  Tillad altid

## Anne Bjergvang

---

**Fra:** ledningsoplysning@tdc.dk  
**Sendt:** 6. juli 2017 16:15  
**Til:** Jesper Olsen [DSB]  
**Emne:** Din bestilling fra TDC Planudlevering vedr. sag 1528349 - LER nr 1252197  
**Vedhæftede filer:** Chrome\_PDF\_Viewer\_Disabler.jpg

Til DSB, att.: jesper Olsen

Din graveforespørgelse resulterede i planer fra:  
- TDC  
- YouSee

Dine graveplaner er tilgængelige kl. 16:30 6-7-2017, på  
<http://ledningsoplysning.tdc.dk/files/060717/53A682711230C495E050960ABC675B897QNZX855>

Dine planer vil være tilgængelige via ovenstående link i 2 måneder, herefter slettes de.

Vær opmærksom på, at nogle printere ikke vil udskrive tegningerne korrekt, sammenlign derfor altid det udskrevne med det som vises på skærmen. **Hvis du ønsker at vi skal printe planerne ud for dig, så gør vi det gerne. Kontakt os på telefon: 70 12 21 10 tast 1, for at få de aktuelle priser.**

Hvis du oplever at planerne er helt blanke med en sort kant, så kan det skyldes, at der på din pc er installeret Google Chrome.

Du kan afhjælpe problemet ved enten at gemme planen på dit C drev, eller følge nedenstående vejledning for en permanent løsning.

Du er altid velkommen til at henvende dig med yderligere spørgsmål på telefon: 70 12 21 10 tast 1.

Med venlig hilsen  
TDC Planudlevering

Telefon: 70 12 21 10 tast 1  
Mail: [ledningsoplysning@tdc.dk](mailto:ledningsoplysning@tdc.dk)

034

Højgaard & Schultz a/s  
NO-DIG afd

109

BORING 2

## Skydejournal

108

Sag nr : 210020	Adresse : SDR STATIONSVEJ	Dato : 18-4-200
Fjernvarme / Trækrør / Vand / Gas		
Emne der skal trækkes tilbage :		Dim : 2 Rør

**Krydsende ledninger der er frigravet / synlige**

Antal ledninger      El : (   )   Gas : (   )   Vand : (   )

Telefon : (   )      Kloark : (   )

Andet : .....

**Krydsende ledninger der underbores uden frigravning**

Antal ledninger      El : (   )   Gas : (   )   Vand : (   )

Telefon : (   )      Kloark : (   )

Andet : .....

Antal Start - Sluthuller. \_\_\_\_\_ Stk.

Total længde : \_\_\_\_\_ M

Mellemhuller : \_\_\_\_\_ Stk

Underboringen er udført med :

Navigator 16x20      (   )

Grundomat      (   )

Gravet :      (   )

Ændring til projekt : \_\_\_\_\_

KMR2001-04-11





Claus Jørgensen.

Skydejournl TELIA 2

Sag nr : 210020	Adresse : SJØR STATIONSVÆJ SLAGELSE	Dato : 20/4 01
Fjernvarme / Trækrør / Vand / Gas		
Emne der skal trækkes tilbage : 2 + Sporekabel		Dim : Ø40

Krydsende ledninger der er frigrauet / synlige

Antal ledninger      El : ( )    Gas : ( )    Vand : ( )  
Telefon : ( )      Kloark : ( )  
Andet : .....

Krydsende ledninger der underbores uden frigravning

Antal ledninger      El : ( )    Gas : ( )    Vand : (  )  
Telefon : ( )      Kloark : (  )  
Andet : .....

Antal Start - Sluthuller : \_\_\_\_\_ Stk

Total længde : 129 M

Mellemhuller : \_\_\_\_\_ Stk

Underboringen er udført med :

Navigator 16 x 20      (  )  
Grundomat              ( )  
Gravet :                  ( )

Ændring til projekt : \_\_\_\_\_

BORELOG

Dato :

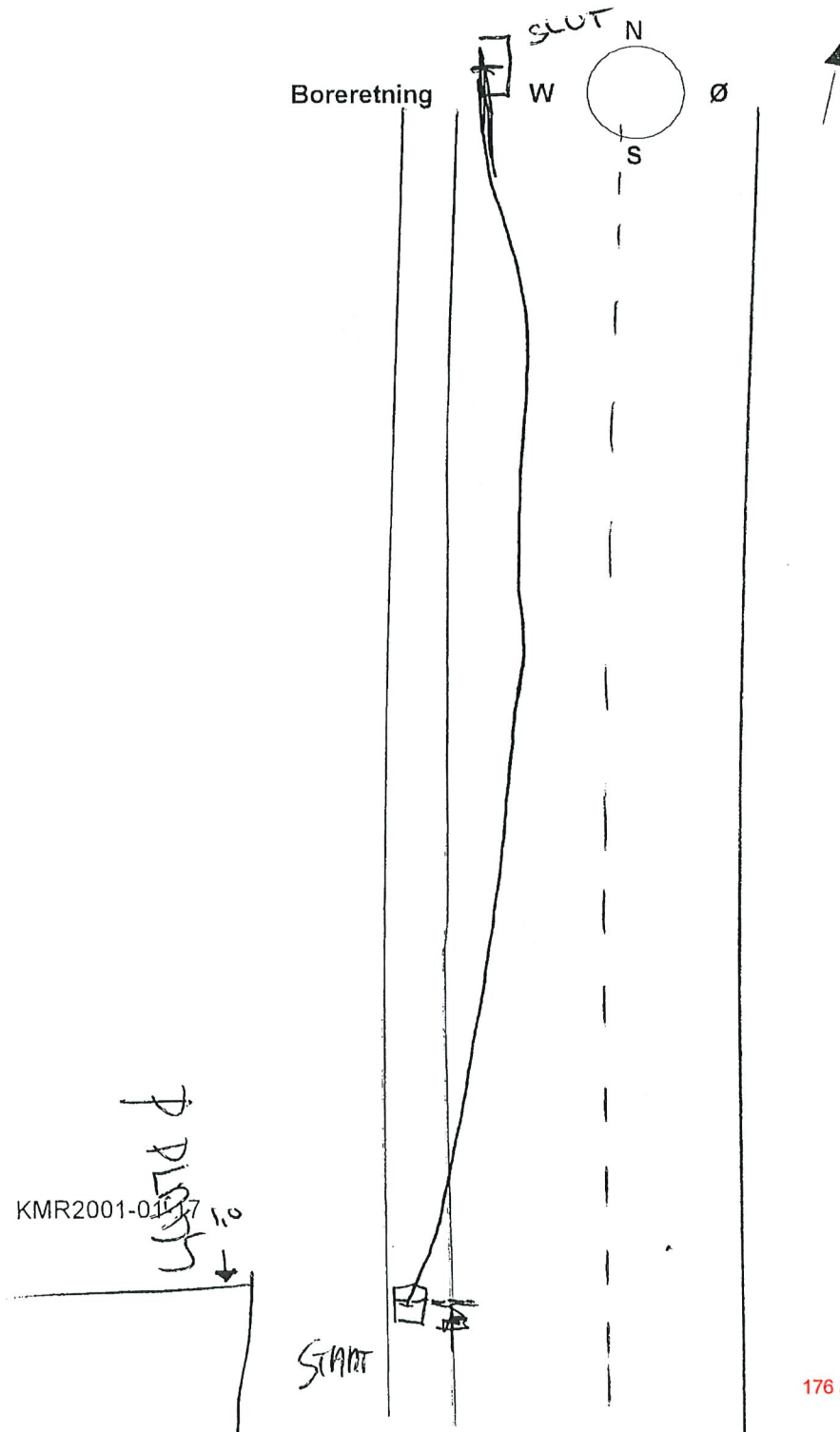
Adresse :

Sag :


Punkt m	Dybde	KI / Roter	Bemærkninger
0	0		
3	128		
6	220		
9	280		
12	320		
15	300		
18	275		
21	225		
24	220		
27	215		
30	190		
33	180		
36	190		
39	200		
42	225		
45	245		
48	260		
51	265		
54	270		
57	275		
60	260		
63	260		
66	265		
69	270		
72	265		
75	265		
78	265		
81	265		
84	260		
87	260		
90	265		
93	255		
96	250		
99	230		
102	255		
105	255		
108	255		
111	250		
114	245		
117	240		
120	240		
123	225		
126	168		
129	HJL		

# Indmåling

Meter fra hjørne kantsten	Start	Slut
STATION		







[Annoncerer](#)   [Kontakt os](#)

[Forsiden](#)   [Fagbogen](#)   [Navnebogen](#)   [Mobilbogen](#)   **Kortbogen**   [Find nærmeste](#)   [Rutevejledni](#)

### Kortbogen

Gade	Nr.
Løvegade	4

Postnummer

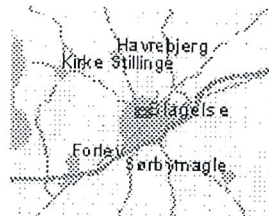

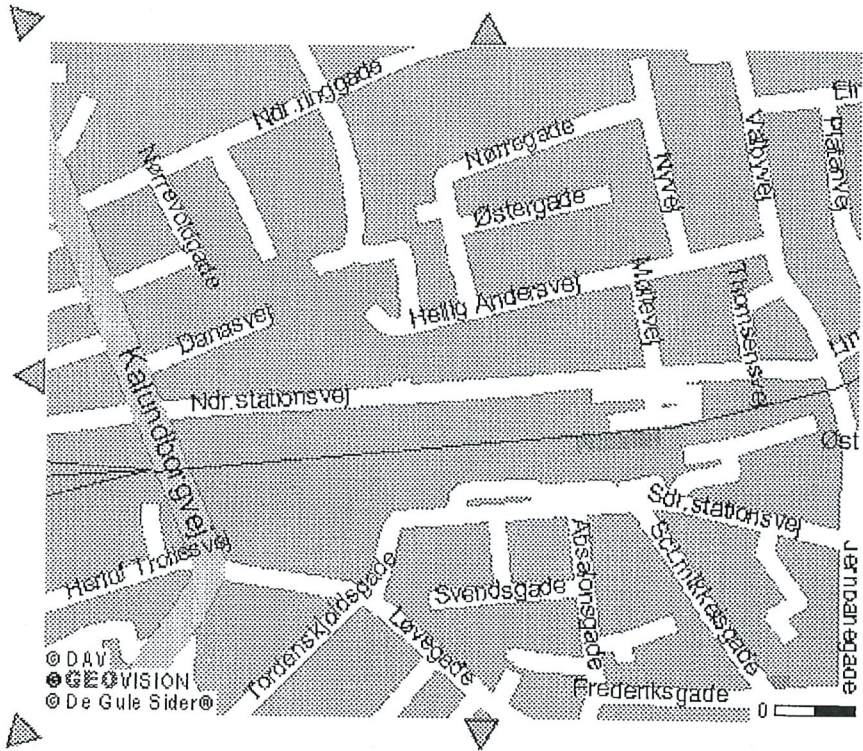
By

### Kvik Kort

By:

Landsdel:



[Copyright inf](#)

[Kommentarer kan mail](#)

[GEOvisiona/s/www](#)





Danmarks Digitale Ortofoto 2010: COMI © - Kort: LIFA A/S ©

Signaturforklaring

- - - Kabeltracé
- Kabeltracé jordfortrængning
- Eksisterende kabeltracé
- Eksist. kabeltracé - styret underboring
- Eksisterende usikkert kabeltracé
- Eksisterende kabelbrønd
- x 0,50 Nedlægningsdybde

Nedlægningsdybden er 0,50 m., hvor intet andet er anført.  
Nedlægningsdybden er oplyst af entreprenøren.

Telia kabeltracé på Sdr Stationsvej Slagelse

Opmålt som påvist af entreprenør november 2011  
ASBUJLT tegning nr. 1

Hertil hører DSFL-fil: 201111837\_Sdr Stationsvej Slagelse.dsfl

J.nr.: 201111837 mpa Mål: 1:1000 9. dec. 2011

LIFA A/S Vendersgade 26 7000 Fredericia

Tlf. 75911200

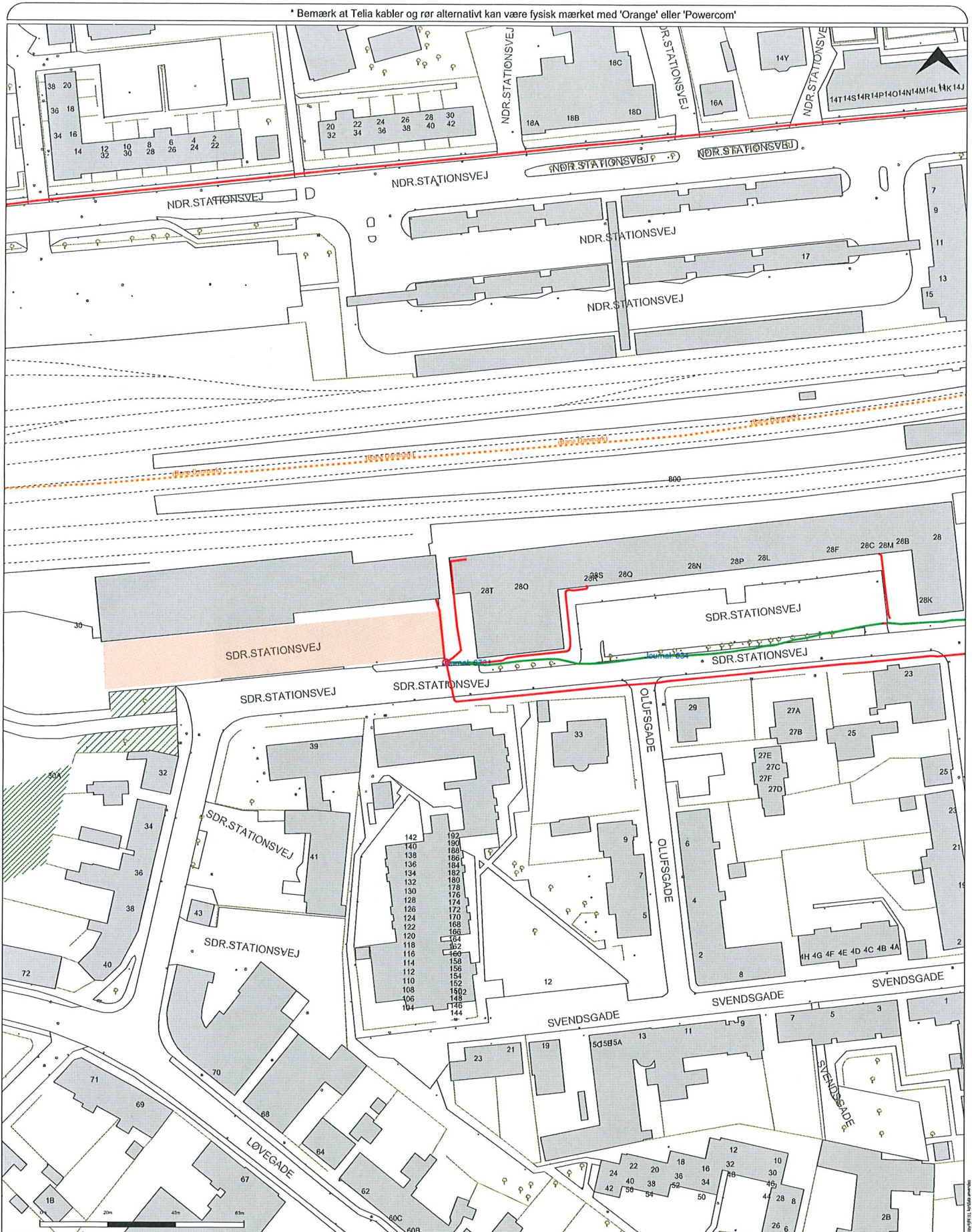
www.lifa.dk e-mail lant@lifa.dk




LIFA TELE



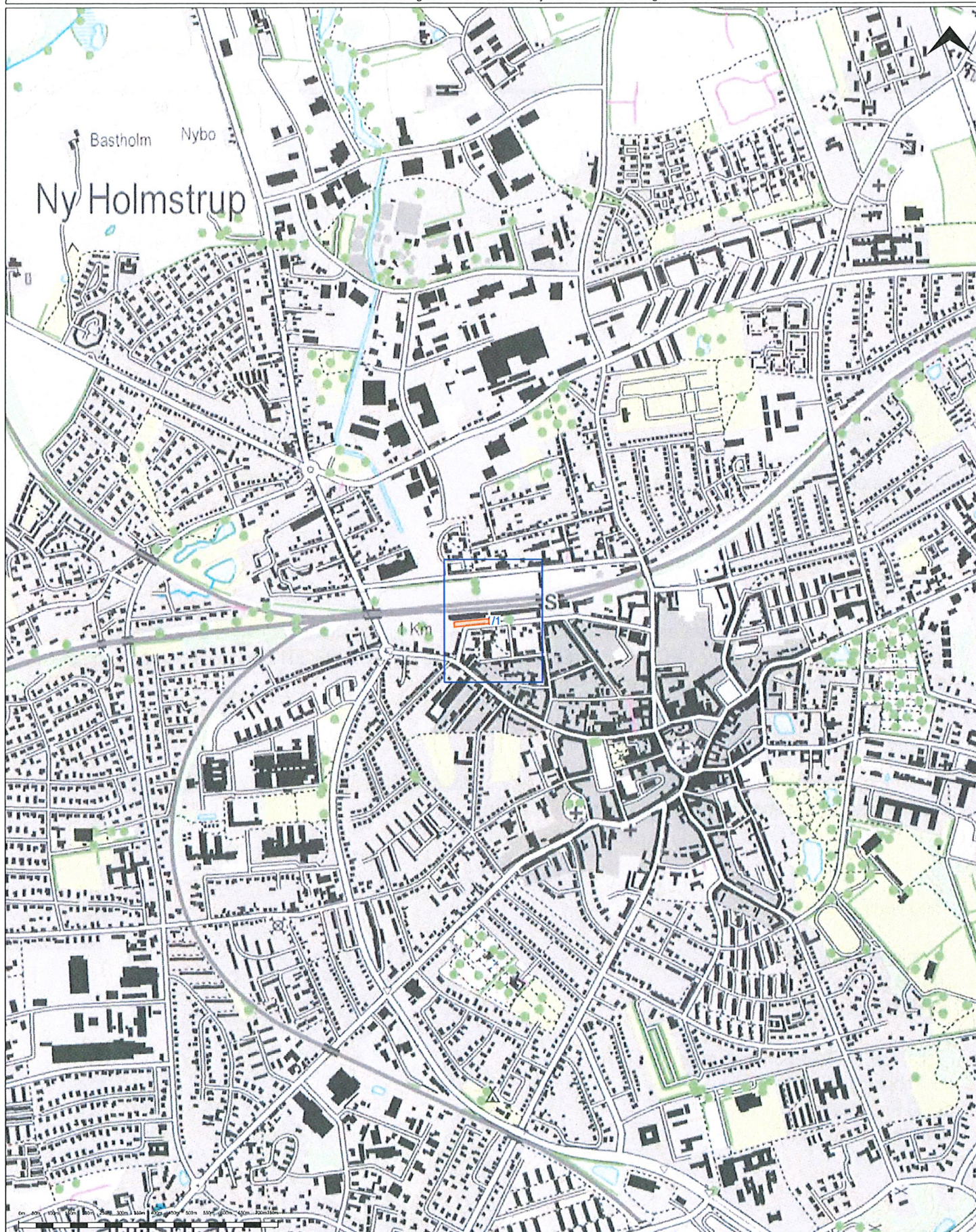
\* Bemærk at Telia kabler og rør alternativt kan være fysisk mærket med 'Orange' eller 'Powercom'



Ledningsoplysning vedr. LER-nummer 1252197		Detaljplot (række 1 / kolonne 1)	
Scale: 1:1000 (A3-plot)		Printed: 06/07/2017	
Telia tager forbehold for, at tracé kan afvige fra fremsendte kort også i dybden.		<ul style="list-style-type: none"> <li><span style="color: red;">—</span> Kabeltracé</li> <li><span style="color: green;">—</span> Boring/Raketskud</li> <li><span style="color: orange;">—</span> Usikkert tracé</li> <li><span style="color: blue;">—</span> Projekteret tracé</li> <li><span style="color: yellow;">—</span> Tracé, anden ejer</li> <li><span style="color: red;">●</span> Brønd, Telia/andre</li> </ul>	
Oplysningen er gældende i tredive (30) dage fra d.d.		Projekteret tracé kan ændres fra dag til dag. Kontakt venligst Telia for præcis placering.	
Ledningsoplysning/Kabelpåvisning (hverdage 8-16): Telefon: 88 31 50 92 - E-mail: kf@telia.dk Graveskade (dagnbemandedt driftcentral i Karlstad, Sverige): Telefon: 88 31 71 71 (last option 3)			
179 af 244			



\* Bemærk at Telia kabler og rør alternativt kan være fysisk mærket med 'Orange' eller 'Powercom'



Ledningsoplysning vedr. LER-nummer 1252197

Oversigtskort

Scale: 1:10000 (A3-plot)

Initials: kf

Printed: 06/07/2017

Telia tager forbehold for, at tracé kan afvige fra fremsendt kort også i dybden.

Oplysningen er gældende i tredive (30) dage fra d.d.

Projektet tracé kan ændres fra dag til dag. Kontakt venligst Telia for præcis placering.



Signaturforklaring (oversigtskort):

Nummerede blå flader refererer vedlagte data/ep/ot, hvoraf registreret ledningstracé tillige vil fremgå.

Forespørgsel indgivet til LER vises som orange omrids. Ses også som orange flade(i) på detaljep/ot.

Ledningsoplysning/Kabelpåvisning (hverdage 8-16):

Telefon: 88 31 50 92 - E-mail: kf@telia.dk

Graveskade (dagnbemandet driftcentral i Karlstad, Sverige):

Telefon: 88 31 71 71 (tast option 3)

180 af 244





## Anne Bjergvang

---

**Fra:** kf@telia.dk  
**Sendt:** 6. juli 2017 15:07  
**Til:** Jesper Olsen [DSB]  
**Emne:** AutoSvar vedr. LER nummer 1252197  
**Vedhæftede filer:** TeliaBetingelser.pdf; TeliaPåvisningsnotat.pdf; 1252197\_\_DXF-kp2000s.dxf; 1252197\_\_DXF-s34s.dxf; 1252197\_\_DXF-utm32.dxf; 1252197\_\_Journal\_\_034.pdf; 1252197\_\_Journal\_\_6761.pdf; 1252197\_\_PDF\_\_1\_1.pdf; 1252197\_\_PDF\_\_Oversigt.pdf

Til

DSB  
Telegade 2  
2630 Taastrup

ATT: jesper Olsen

Vedr. LER forespørgsel nr.: 1252197

I anledning af Deres ledningsforespørgsel oplyses det, at Telia har registreret ledningstracé indenfor interesseområdet indgivet via LER forespørgsel nummer 1252197 af 06/07/2017 14:28. Interesseområdet samt ledningsinformation vil fremgå af vedlagte bilag.

Ovenstående gælder i 30 dage fra d.d.

Dette er et autogeneret svar på ledningsforespørgsel. Såfremt De har spørgsmål eller er i tvivl, kan denne mail besvares, og sagen vil overgå til manuel behandling

Med venlig hilsen

Ledningsoplysningen, Telia  
Tlf: 88 31 50 92  
Mail: kf@telia.dk

Telia, Part of TeliaSonera Group  
Holmbladsgade 139  
2300 København S  
CVR-nr.: 20 36 79 97

Bilag:

TeliaBetingelser.PDF (generelle betingelser vedr. ledningsoplysninger mv.)  
TeliaPåvisningsnotat.PDF (information vedr. eventuel påvisning)  
PDF-plot (oversigts-/detaillkort - åbnes feks. i AcrobatReader)

DXF-udtræk (digital filer til brug for GIS-, CAD-systemer eller lign.)  
Evt. PDF borejournaler (som kan geografisk identificeres på PDF-detaillkort)

BEMÆRK at PDF-plot og DXF-udtræk indeholder samme ledningsoplysninger, - blot i forskelligt format. PDF-plot er tænkt til udprint i A3-format.

BEMÆRK DESUDEN at plot/udtræk kun produceres, hvor Telia har registreret ledninger indenfor det forespurgte område. Såfremt plot/udtræk ikke dækker hele det forespurgte område, er der således kun registreret ledninger i dele af dette.



# Betingelser for benyttelse af Telia Danmarks ledningsoplysninger



Telia  
Holmbladsgade 139  
2300 København S  
Tlf.: +45 82 33 70 00  
CVR-nr.: 20 36 79 97  
kf@telia.dk  
www.telia.dk

## Indledende bemærkninger og gyldighedsperiode

Ledningsoplysninger gives som et antal digitale filer: DXF-filer til indlæsning i evt. GIS/CAD-system, samt PDF-filer, der kan printes/plottes fra AcrobatReader el. lign. Print/plot bør altid ske til A3-format for at opgivne måleforhold bliver korrekte.

Ledningsoplysninger er gældende i 30 dage fra og med datoen angivet på medsendte kort. Hvis arbejdet udføres efter gyldighedsperiodens udløb, skal der rekvireres nye ledningsoplysninger.

## Generelt

Ethvert gravearbejde skal tilrettelægges og udføres under hensyn til de indhentede ledningsoplysninger.

Ledningsoplysninger skal forefindes på opgravningsstedet, inden et gravearbejde påbegyndes.

## Placering af Telias ledninger

Graveaktøren skal iagttage alle gældende normer og regler omkring gravearbejde.

Lodret (vertikalt) vil Telias ledninger normalt forefindes i en dybde af 40 cm til 90 cm under terræn.

Vandret (horisontalt) vil Telias ledninger normalt forefindes indenfor 50 cm fra ledningsoplysningernes angivelse.

Det anførte mht. lodret og vandret placering gælder kun som vejledende retningslinjer, idet (betydelige) afvigelser kan forekomme, f.eks. som følge af terrænændringer i forbindelse med efterfølgende anlægsarbejder m.v.

Underboringer på Telias ledningsplaner er normalt angivet med en særskilt signatur (se signaturforklaring på medsendte kort). Såfremt der på planen er vist underboringer, bør borejournaler være vedhæftet ledningsoplysningen. Hvis dette ikke er tilfældet kontaktes Telia med henblik på rekvirering af påvisning. For underboringer gælder det, at ledningens placering vertikalt og horisontalt kan variere flere meter.

Der vil normalt ikke være anbragt markeringsnet eller dækbånd over Telias ledninger.

## Almindelige sikkerhedsforskrifter

Graveaktøren skal, inden arbejdet påbegyndes, identificere og kontrollere installationer (herunder ledninger) i jorden. Endvidere skal disse i nødvendigt omfang sikres og afmærkes tydeligt ved markering i terræn.

Maskin- eller håndgravning nærmere end 1 m fra en eksisterende ledning må kun foretages efter aftale med Telia.

Ved maskingravning med krydsning af andre ledninger skal disse være lokaliseret, inden der maskingraves nærmere end 2 m fra ledningerne, enten ved påvisning eller ved håndgravede prøvehuller. Der må først graves videre, når ledningernes placering er fastslået.

Prøvegravning skal udføres, hvis der ud fra projektmateriale, fremmede ledningsplaner eller på anden måde er indikationer for tilstedeværelse af ledninger tæt på den kommende ledning. Arbejdet udføres ved forsigtig håndgravning eller på anden sikker måde. Prøvegravning skal kunne dokumenteres.

Dersom en Telia-ledning ikke kan lokaliseres, skal der rekvireres påvisning hos Telia, jfr. nedenfor.

Når en graveaktør har lokaliseret Telias ledninger, opfordres graveaktøren til at fotodokumentere dette, inden gravearbejdet iværksættes.

#### **Usikre tracéer**

Bemærk, at der findes tracéer, hvor den nøjagtige placering er ukendt. Sædvanligvis er sådanne tracéer på Telias ledningsplaner vist med en særskilt signatur (usikkert tracé), og her kan afvigelsen overskride 50 cm. Entreprenøren skal, især ved arbejde tæt på tracéer angivet som værende usikre, udvise ekstra forsigtighed, og hvis tvivlsspørgsmål opstår, rekvirere påvisning hos Telia.

#### **Andre ledningsejeres tracéer**

Vær opmærksom på, at Telia kan have lejet sig ind hos andre ledningsejere. Sådanne tracéer angives på fremsendte planer med en separat signatur. Såfremt dette er tilfældet, skal der søges ledningsoplysninger hos pågældende ledningsejer.

#### **Påvisning**

Påvisning rekvireres på telefon 88 31 50 92 eller via e-mail til [kf@telia.dk](mailto:kf@telia.dk). Der gøres opmærksom på, at der kan gå op til 8 arbejdsdage, før Telia kan påvise et tracé.

#### **I tilfælde af ledningsskade**

Såfremt der skulle opstå en ledningsskade skal der omgående ske henvendelse til Telias døgnbemandede driftscentral i Karlstad, Sverige. Telefon: 88 31 71 71 (tast option 3).

**Med venlig hilsen**

**Telia Danmarks Ledningsoplysning**



## PÅVISNING

Marts 2015

Tak for din henvendelse vedrørende påvisning af Telias rør.

Iht. § 8 i lov om registrering af ledningsejer skal Telia fremsende de nødvendige ledningsoplysninger til jer eller indgå aftale med jer om påvisning på stedet.

Inden vi behandler jeres anmodning om påvisning, er der nogle punkter nedenfor, som vi venligst beder jer besvare så godt som muligt.

1. I bedes venligst dokumentere jeres søgning i LER. Fremsendelse af kvittering fra LER er tilstrækkelig.
2. Beskriv og forklar venligst, hvorfor I mener, at Telias ledningsoplysning kan være forkert eller usikker.
3. Hvis I allerede har foretaget prøvegravning, bedes det venligst oplyst/dokumenteret, hvor og hvornår prøvegravning er sket (I bedes i Telias ledningsoplysning markere dette med X og returnere ledningsoplysningen). Det bedes ligeledes oplyst, hvor dybt I har prøvegravet samt hvad prøvegravningen viste. Billedmateriale af prøvegravning ønskes fremsendt, hvis sådant forefindes.
4. Hvis I endnu ikke har udført prøvegravning, så skal Telia opfordre jer til dette. Prøvegravning skal dokumenteres, jfr. pkt. 3 ovenfor. Husk at prøvegravning skal ske ved håndkraft samt at der skal udvises stor forsigtighed ved prøvegravningens udførelse.
5. Oplys og dokumenter venligst, om I har bedt andre ledningsejere i området om påvisning.
6. Opgiv venligst navn og mobilnummer på de personer hos jer, som Telia skal kontakte i forbindelse med påvisningen.

Hvis Telia på baggrund af jeres besvarelse af ovennævnte forhold gennemfører påvisning, vil det ske uden omkostninger for jer, såfremt der var fejl i Telias ledningsoplysninger. Hvis det derimod viser sig, at Telias kabler lå korrekt iht. ledningsoplysningerne, vil I blive debiteret for Telias omkostninger i forbindelse med påvisningen.

Medmindre andet er skriftligt aftalt, påvises kun rør tilhørende Telia.

Påvisning vil sædvanligvis ske indenfor 8 dage efter modtagelse af fyldestgørende besvarelse af ovennævnte pkt. 1-6.

Med venlig hilsen  
Telias Danmark



## Anne Bjergvang

---

**Fra:** Lednings info 10 KV og Fiber fra SK EL A/S <Ledning@skforsyning.dk>  
**Sendt:** 6. juli 2017 14:44  
**Til:** Jesper Olsen [DSB]  
**Cc:** Ledning@skforsyning.dk  
**Emne:** SK Elnet's (10 KV og Fiber) ledningsinformation, Ler: 1252197 - Se vedhæftede information.  
**Vedhæftede filer:** EI\_Betingelser og forklaring til Ledningsforespørgsel 10kV, Signalkabel og Fiber.pdf; SK-OVERSIGT\_307184.PDF; SK-PLOT\_307184\_1.PDF; SK-PLOT\_307184\_2.PDF; SK-PLOT\_307184\_3.PDF

#####  
SK Elnet's (10 KV og Fiber) automatiske besvarelse af graveforespørgsel.  
#####

Kontroller venligst om det fremsendte materiale svarer til det ønskede areal, som er markeret i din LER forespørgsel.

Det er meget meget vigtigt at kontrollen udføres grundigt, da forespørgslen er besvaret automatisk.

Er der afvigelser eller mangler, kontakt straks SK Elnet A/S.

Vedlagt finder du tegninger med ledningsoplysninger, samt følgebrev med vigtig information.

Vedhæftet denne e-mail, bør du finde følgende filer:

EI\_Betingelser og forklaring til Ledningsforespørgsel 10kV, Signalkabel og Fiber.pdf  
~~SK-OVERSIGT\_307184.PDF~~  
~~SK-PLOT\_307184\_1.PDF~~  
~~SK-PLOT\_307184\_2.PDF~~  
~~SK-PLOT\_307184\_3.PDF~~

Hvis nogen af dem mangler, bedes du kontakte os. (Juridiske dokument ikke medtaget på listen.)

Med venlig hilsen

SK Elnet A/S  
Tlf: 58362558  
Mail:ledning@skforsyning.dk



SK Forsyning A/S  
Lilleøvej 3  
4220 Korsør  
Tlf. 5836 2500  
CVR nr.: 25797981















## Forklaring til Ledningsforespørgsel

Du har via LER forespurgt på et område og vores system har fundet, at vi har ledninger i området.

### Tegningskontrol

Kontroller venligst om det fremsendte materiale svare til det ønskede areal, som er markeret i din LER forespørgsel.

### Signaturforklaring for El 10 kV, Signalkabel og Fiber

	Mellemspænding		Signalskab
	Signalkabel		Muffe
	Fiber		Kvejl
	Døde ledninger		Fiberbrønd
	Rør		Fiberskab
	Usikker placering		Fibermuffe
	Transformerstation		
	Koblingsstation		

### Gyldighedsperiode

Ledningsoplysningen er gældende i 30 dage fra og med datoen på medsendte kort. Hvis arbejdet udføres efter oplysningens gyldighedsperiode er udløbet, skal der rekvireres nye ledningsoplysninger

### Kabelpåvisning

Mod betaling kan der rekvireres kabelpåvisning, på telefon 58 36 25 58 eller via e-mail til [ledning@skforsyning.dk](mailto:ledning@skforsyning.dk). Der gøres opmærksom på, at der kan gå op til 3 arbejdsdage, før SK Forsyning A/S kan påvise et ledningstracé.

Med venlig hilsen

SK Forsynings ledningsoplysning





SK Forsyning A/S  
Lilleøvej 3  
4220 Korsør  
Tlf. 5836 2500  
CVR nr.: 25797981

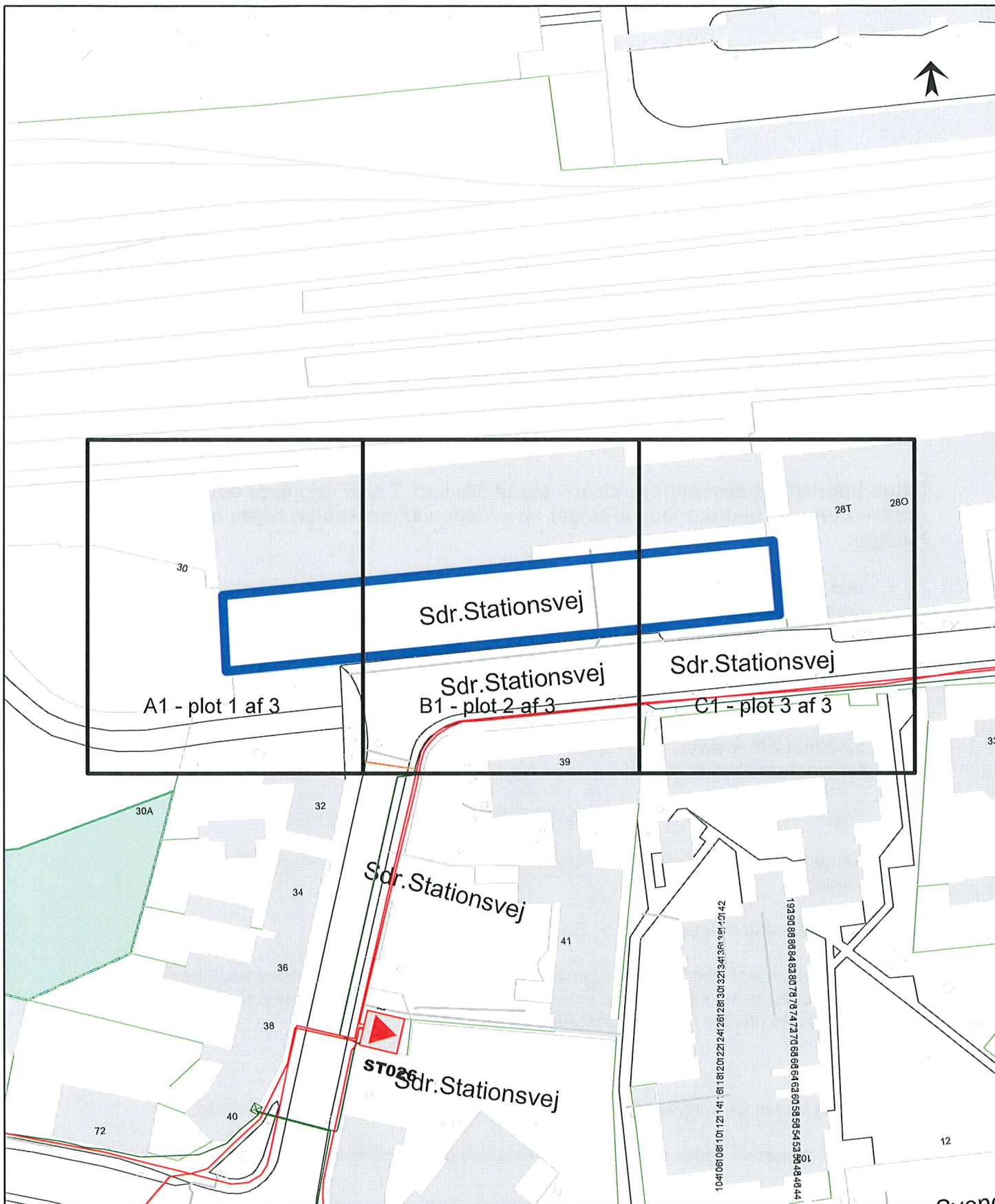
**BETINGELSER FOR ARBEJDER I NÆRHEDEN AF SK FORSYNINGS  
FORSYNINGSANLÆG: JORDKABELANLÆG FOR 0,4 kV og 10 kV.**

Ifølge Stærkstrømsbekendtgørelsens afsnit 5A, kap. 7 skal der, hvor der foretages grave-, bore- og nedramningsarbejder i nærheden af jordkabler, tages følgende hensyn:

- Ved arbejde i nærheden af jordkabler med tilhørende kabelskabe - og kasser skal der udvises forsigtighed for at undgå at beskadige disse anlæg.
- Ved arbejde i jorden inden for en respektafstand på 1 m fra den af SK Elnet A/S angivne placering af et jordkabel skal der indhentes nærmere anvisninger på arbejdets udførelse hos SK Elnet A/S.
- **SK Elnet A/S kræver, at der inden for respektafstanden 1 m håndgraves til forsyningskablet er fundet.**
- Frigravning af jordkabler skal foregå efter SK Elnet A/S's anvisninger.
- Afmærknings- og dækmateriale for jordkabler må ikke fjernes uden SK Elnet A/S's tilladelse.
- Genetablering skal ske efter SK Elnet A/S's anvisning.
- Såfremt der er risiko for, at et frigravet jordkabel kan blive udsat for mekanisk beskadigelse under et arbejde i nærheden af dette, skal kablet beskyttes på passende måde i overensstemmelse med SK Elnet A/S's anvisninger.

I tvivlstilfælde bedes De kontakte SK Forsyning A/S Lilleøvej 3, 4220 Korsør, tlf. 5836 2500.

I tilfælde af kabelskade bedes de omgående henvende dem til 5836 2500.



**SK FORSYNING A/S**

Lilleøvej 3  
 4220 Korsør  
 Tlf.: 58 36 25 00  
 Email: ledning@skforsyning.dk  
 www.skforsyning.dk

Forsyningsart: EL (10 KV og Fiber)

Automatisk udlevering

Signaturforklaring/retningslinier er vedlagt denne tegning som bilag

Dato: 06-07-2017

Målestok: 1:901

Udlev. af: G/LER

LER nr.: 1252197

Tegningsnr.: OVERSIGT

Plot str.: A4

189 af 244





## SK FORSYNING A/S

Lilleøvej 3  
 4220 Korsør  
 Tlf.: 58 36 25 00  
 Email: ledning@skforsyning.dk  
 www.skforsyning.dk

**Forsyningsart:** EL (10 KV og Fiber)

Automatisk udlevering

Signaturforklaring/retningslinier er vedlagt denne tegning som bilag

Dato: 06-07-2017

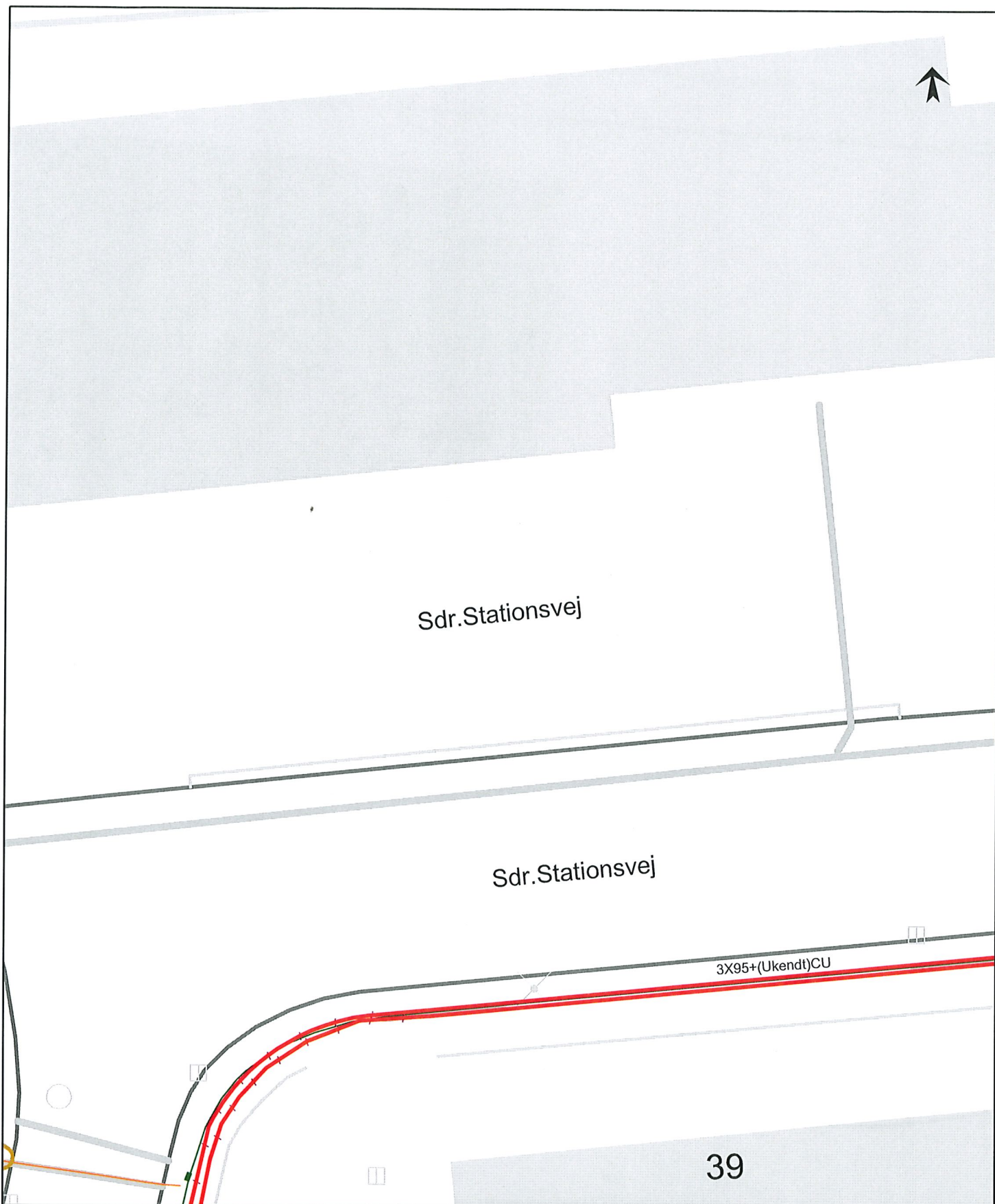
LER nr.: 1252197

Målestok: 1:250

Tegningsnr.: A1 - 1 af 3

Udlev. af: G/LER 190 af 244

Plot str.: A4



## SK FORSYNING A/S

Lilleøvej 3  
 4220 Korsør  
 Tlf.: 58 36 25 00  
 Email: ledning@skforsyning.dk  
 www.skforsyning.dk

Forsyningsart: EL (10 KV og Fiber)

Automatisk udlevering

Signaturforklaring/retningslinier er vedlagt denne tegning som bilag

Dato: 06-07-2017

Målestok: 1:250

Udlev. af: G/LER

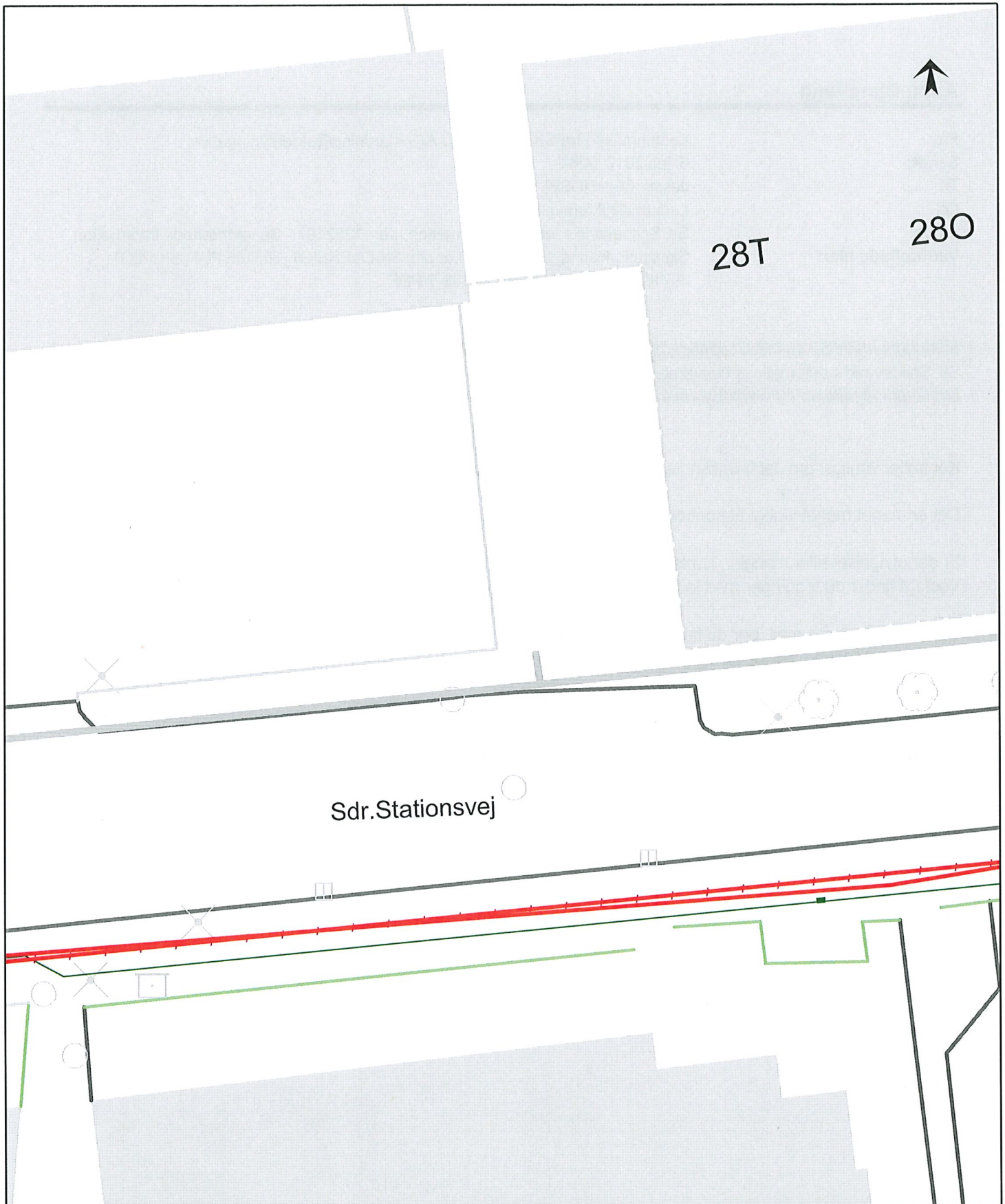
LER nr.: 1252197

Tegningsnr.: B1 - 2 af 3

Plot str.: A4

191 af 244





**SK FORSYNING A/S**

Lilleøvej 3  
 4220 Korsør  
 Tlf.: 58 36 25 00  
 Email: ledning@skforsyning.dk  
 www.skforsyning.dk

Forsyningsart: EL (10 KV og Fiber)

Automatisk udlevering

Signaturforklaring/retningslinier er vedlagt denne tegning som bilag

Dato: 06-07-2017

Målestok: 1:250

Udlev. af: G/LER

LER nr.: 1252197

Tegningsnr.: C1 - 3 af 3

Plot str.: A4

192 af 244

## Anne Bjergvang

---

**Fra:** Lednings info fra SK Spildevand A/S <Ledning@skforsyning.dk>  
**Sendt:** 6. juli 2017 14:44  
**Til:** Jesper Olsen [DSB]  
**Cc:** Ledning@skforsyning.dk  
**Emne:** SK Spildevand's ledningsinformation, Ler: 1252197 - Se vedhæftede information.  
**Vedhæftede filer:** Signaturforklaring\_Spildevand\_Ler.pdf; SK-OVERSIGT\_307183.PDF; SK-PLOT\_307183\_1.PDF; SK-PLOT\_307183\_2.PDF

#####  
SK Spildevand's automatiske besvarelse af graveforespørgsel.  
#####

Kontroller venligst om det fremsendte materiale svarer til det ønskede areal, som er markeret i din LER forespørgsel.

Det er meget meget vigtigt at kontrollen udføres grundigt, da forespørgslen er besvaret automatisk.

Er der afvigelser eller mangler, kontakt straks SK Spildevand A/S.

Vedlagt finder du tegninger med ledningsoplysninger, samt følgebrev med vigtig information.

Vedhæftet denne e-mail, bør du finde følgende filer:

- Signaturforklaring\_Spildevand\_Ler.pdf
- SK-OVERSIGT\_307183.PDF
- SK-PLOT\_307183\_1.PDF
- SK-PLOT\_307183\_2.PDF

Hvis nogen af dem mangler, bedes du kontakte os. (Juridiske dokument ikke medtaget på listen.)

Med venlig hilsen

SK Spildevand A/S  
Tlf: 58362557 eller 58362555  
Mail:ledning@skforsyning.dk





SK Forsyning A/S  
Lilleøvej 3  
4220 Korsør  
Tlf. 5836 2500  
CVR nr.: 25797981

## Forklaring til Ledningsforespørgsel

Du har via LER forespurgt på et område og vores system har fundet, at vi har ledninger i området.

### Tegningskontrol

Kontroller venligst om det fremsendte materiale svare til det ønskede areal, som er markeret i din LER forespørgsel. Efter ud printning kontrolleres tegningen for målforhold på målbjælken nederst i tegningen.

### Signaturforklaring for Afløb

-----	Fællesledning	(længde-dimension/mm-fald)
-----	Spildevandsledning	(længde-dimension/mm-fald)
-----	Regnvandsledning	(længde-dimension/mm-fald)
-----	Trykledning	(længde-dimension/mm-fald)
-----	Ledning ude af drift	(længde-dimension/mm-fald)
-----	Private ledninger	(længde-dimension/mm-fald), anden ledningsejer
-----	Vejafvandringsledning	(længde-dimension/mm-fald), anden ledningsejer
-----	Drænvandsledning	(længde-dimension/mm-fald), anden ledningsejer

### Gyldighedsperiode

Ledningsoplysningen er gældende i 30 dage fra og med datoen på medsendte kort. Hvis arbejdet udføres efter oplysningens gyldighedsperiode er udløbet, skal der rekvireres nye ledningsoplysninger.

### Ledningspåvisning

Mod betaling kan der rekvireres kabelpåvisning, på telefon 58 36 25 57 eller via e-mail til [ledning@skforsyning.dk](mailto:ledning@skforsyning.dk). Der gøres opmærksom på, at der kan gå op til 3 arbejdsdage, før SK Forsyning A/S kan påvise et ledningstracé.

Med venlig hilsen

SK Forsynings ledningsoplysning

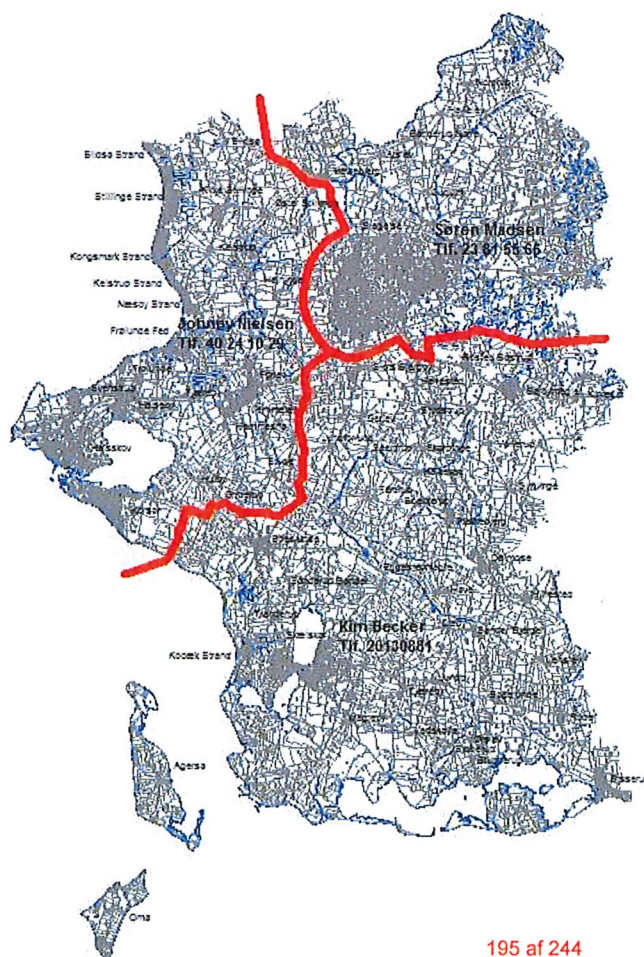


SK Forsyning A/S  
Lilleøvej 3  
4220 Korsør  
Tlf. 5836 2500  
CVR nr.: 25797981

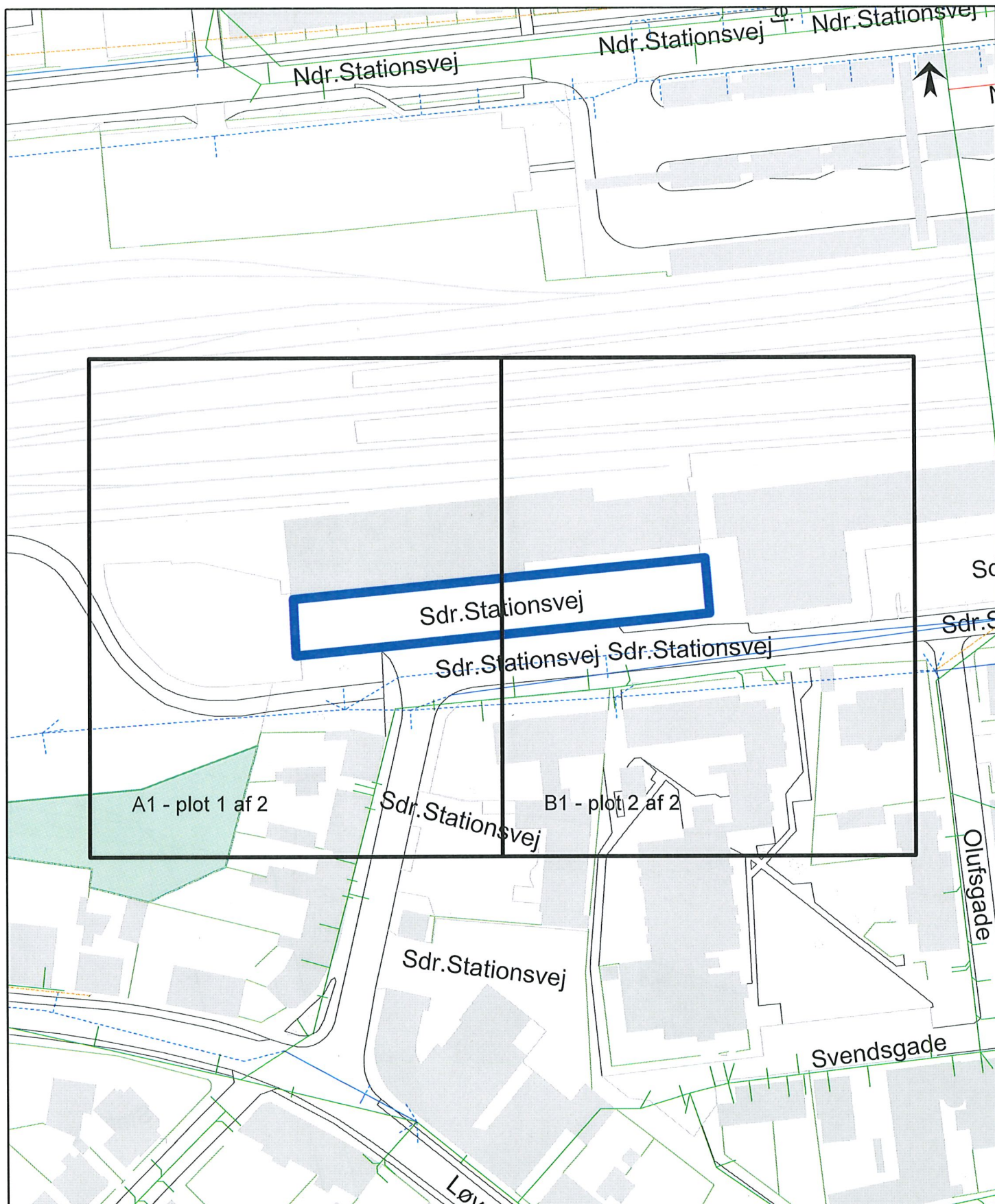
## BETINGELSER FOR ARBEJDER I NÆRHEDEN AF SK SPILDEVANDS LEDNINGSANLÆG.

Hvis der skal graves/bores nærmere end, 2 meter fra SK Spildevands ledninger og brønde skal vores tilsyn kontaktes:

- I Gl. Slagelse skal Søren Madsen kontaktes på tlf.: 23 81 55 66
- I Gl. Skælskør skal Kim Becker kontaktes på tlf.: 20 13 08 81
- I Gl. Hashøj skal Kim Becker kontaktes på tlf.: 20 13 08 81
- I Gl. Korsør skal Johnny Nielsen kontaktes på tlf.: 40 24 10 29







## SK FORSYNING A/S

Lilleøvej 3  
 4220 Korsør  
 Tlf.: 58 36 25 00  
 Email: ledning@skforsyning.dk  
 www.skforsyning.dk

Forsyningsart: Spildevand

Automatisk udlevering

Signaturforklaring/retningslinier er vedlagt denne tegning som bilag

Dato: 06-07-2017

LER nr.: 1252197

Målestok: 1:1.202

Tegningsnr.: OVERSIGT

Udlev. af: G/LER 196 af 244

Plot str.: A4



## SK FORSYNING A/S

Lilleøvej 3  
 4220 Korsør  
 Tlf.: 58 36 25 00  
 Email: ledning@skforsyning.dk  
 www.skforsyning.dk

**Forsyningsart:** Spildevand

Automatisk udlevering

Signaturforklaring/retningslinier er vedlagt denne tegning som bilag

Dato: 06-07-2017

Målestok: 1:500

Udlev. af: G/LER

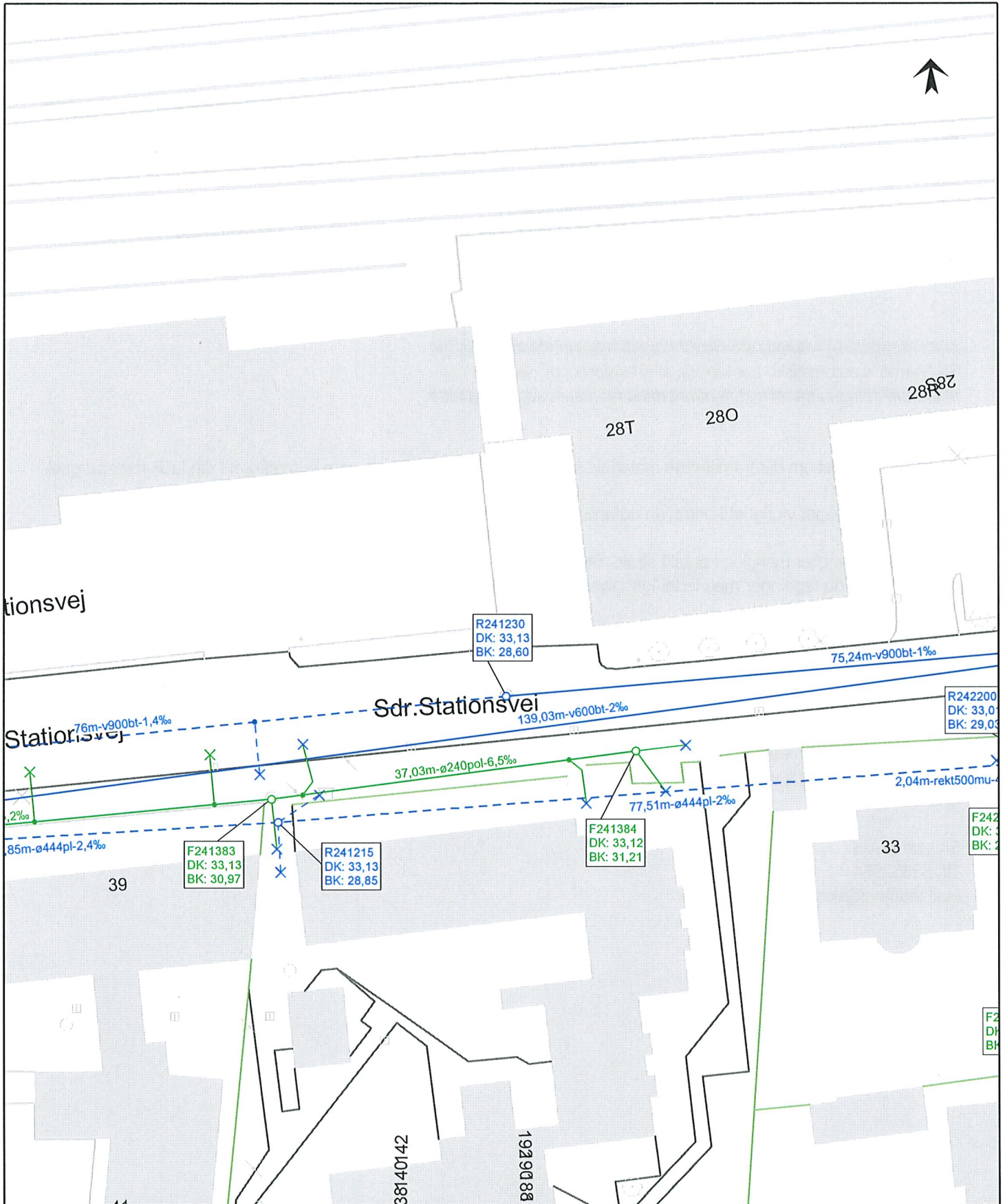
197 af 244

LER nr.: 1252197

Tegningsnr.: A1 - 1 af 2

Plot str.: A4





## SK FORSYNING A/S

Lilleøvej 3  
 4220 Korsør  
 Tlf.: 58 36 25 00  
 Email: ledning@skforsyning.dk  
 www.skforsyning.dk

**Forsyningsart: Spildevand**

Automatisk udlevering

Signaturforklaring/retningslinier er vedlagt denne tegning som bilag

Dato: 06-07-2017

Målestok: 1:500

Udlev. af: G/LER

LER nr.: 1252197

Tegningsnr.: B1 - 2 af 2

Plot str.: A4

198 af 244



## Anne Bjergvang

---

**Fra:** Lednings info fra SK Varme A/S <Ledning@skforsyning.dk>  
**Sendt:** 6. juli 2017 14:44  
**Til:** Jesper Olsen [DSB]  
**Cc:** Ledning@skforsyning.dk  
**Emne:** SK Varme A/S's ledningsinformation, Ler: 1252197 - Se vedhæftede information.  
**Vedhæftede filer:** Signaturforklaring\_fjv\_Ler.pdf; SK-OVERSIGT\_307180.PDF; SK-PLOT\_307180\_1.PDF; SK-PLOT\_307180\_2.PDF

#####  
SK Varme 's automatiske besvarelse af graveforespørgsel.  
#####

Kontroller venligst om det fremsendte materiale svarer til det ønskede areal, som er markeret i din LER forespørgsel.

Det er meget meget vigtigt at kontrollen udføres grundigt, da forespørgslen er besvaret automatisk.

Er der afvigelser eller mangler, kontakt straks SK Varme A/S.

Vedlagt finder du tegninger med ledningsoplysninger, samt følgebrev med vigtig information.

Vedhæftet denne e-mail, bør du finde følgende filer:

Signaturforklaring\_fjv\_Ler.pdf  
SK-OVERSIGT\_307180.PDF  
SK-PLOT\_307180\_1.PDF  
SK-PLOT\_307180\_2.PDF

Hvis nogen af dem mangler, bedes du kontakte os. (Juridiske dokument ikke medtaget på listen.)

Med venlig hilsen

SK Varme A/S  
Tlf: 58362554  
Mail:ledning@skforsyning.dk



SK Forsyning A/S  
Lilleøvej 3  
4220 Korsør  
Tlf. 5836 2500  
CVR nr.: 25797981

## Forklaring til Ledningsforespørgsel

Du har via LER forespurgt på et område og vores system har fundet, at vi har ledninger i området.

### Tegningskontrol

Kontroller venligst om det fremsendte materiale svare til det ønskede areal, som er markeret i din LER forespørgsel.

### Signaturforklaring for Fjernvarme

	Transmissionsledning (KV)		Afgrening
	Fjernvarmerør		Parallel afgrening
	Fjernvarmerør m/Alarm		Anboring
	Betonkanal		Bøjning
	Døde ledninger		Slutmuffe
	Usikker placering		Aflaster
	Rør/Forringsrør/Dækfliser		Sidestyrt
	Tinglyst		Drænbrønd
	Drænledning		Engangsventil
	Skumpuder		Alarmskab
	Muffe		Kabeludtag
	Ventilbrønd		Loop
	Seviceventil		Alarmboks
	Reduktion		Målebrønd/punkt
	Fastspændning (beton)		F og R vendes
	Kompensator		
	Hovedhane i hus		
	Udvendig husventil		
	Skift (materiale/dato)		

### Gyldighedsperiode

Ledningsoplysningen er gældende i 30 dage fra og med datoen på medsendte kort. Hvis arbejdet udføres efter oplysningens gyldighedsperiode er udløbet, skal der rekvireres nye ledningsoplysninger.

### Ledningspåvisning

Mod betaling kan der rekvireres kabelpåvisning, på telefon 58 36 25 54 eller via e-mail til ledning@skforsyning.dk. Der gøres opmærksom på, at der kan gå op til 3 arbejdsdage, før SK Forsyning A/S kan påvise et ledningstracé.

Med venlig hilsen

SK Forsynings ledningsoplysning





SK Varme A/S ejer og driver fjernvarme nettet i Slagelse kommune.

Skal du grave i nærheden af fjernvarme nettet, og har spørgsmål i den forbindelse, skal telefoniske og skriftlige henvendelser rettes til SK Forsyning A/S.

Hvis der er akutte henvendelser vedrørende fjernvarmerør, opstået skader og lignende, skal henvendelser rettes til.

SK Forsyning A/S

Lilleøvej 3  
4220 Korsør

Tlf. 5836 2500

Gravning nærmere end 500 mm fra fjernvarmerørens yderside, skal ske ved håndgravning.

SK Forsyning kontaktes inden fjernvarmerørene tildækkes, for besigtigelse af eventuelle skader.

**Skader på fjernvarmerør, der er opstået i forbindelse med arbejdets udførelse, skal udbedres af SK Forsyning, for ansøgerens regning.**

Fremløbstemperatur max. 110<sup>0</sup>C  
Driftstryk max. 25 bar

Advarselsbånd placeret ca. 200 mm over fjernvarmerørens overside.

Krav til afstand, sikring og tilfyldning

Fjernvarmerørene fastholdes i jorden af tilfyldningsmaterialet.

Når fjernvarmerørene opvarmes opstår der store trykspændinger, med deraf risiko for udbøjning ved opgravning nær rørene.

Afstandskrav:	Krydsning	- fri afstand 100 mm
	Parallelføring	- fri afstand 3000 mm*
	Fundamenter	- fri afstand 2500 mm**

\*Dette kan afvige, når forholdsreglerne aftales.

\*\*Fundamenter nærmere end 2500 mm, aftales i hvert enkelt tilfælde.

Ved frigravning og parallelføring, skal fjernvarmerørene sikres med opbinding og afstivning.

SK Forsyning A/S vil være behjælpelig med detaljerede oplysninger og krav.

Tilbagefyld skal udføres i henhold til SK Forsynings forskrifter.

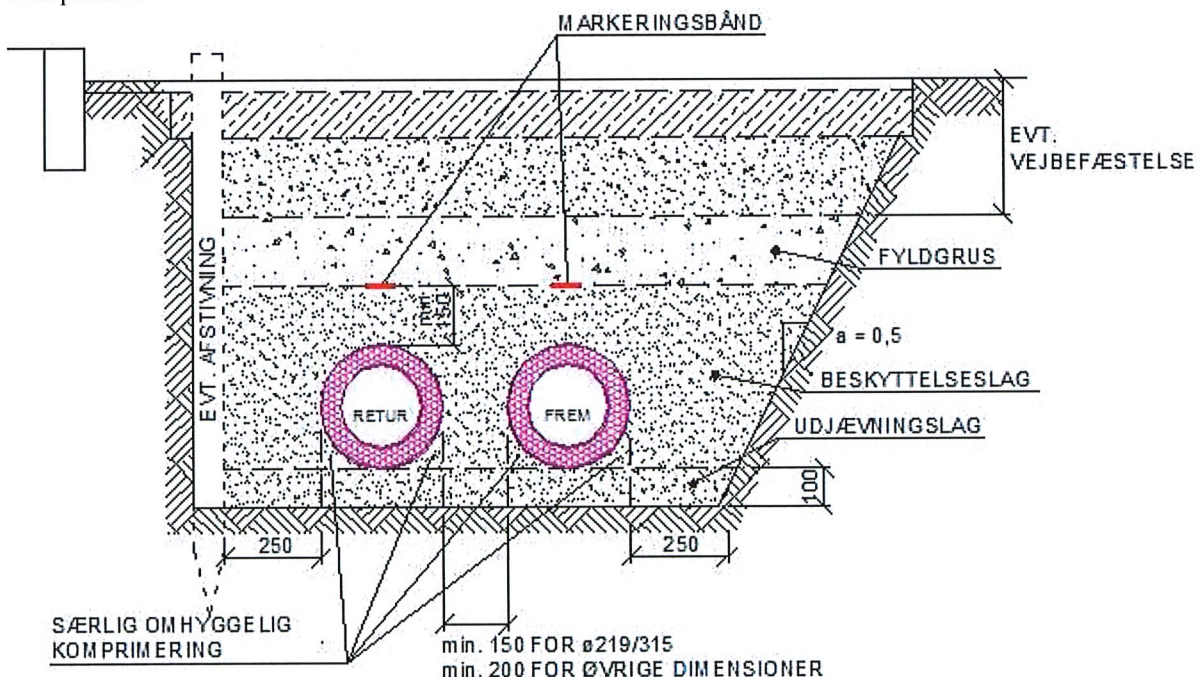
Materiale

- DS 401 (sand-, grus- og stenmateriale).
- Gennemfald på 1 mm sigte 20-80 %.
- Uensformighedstal  $U = d_{60}/d_{10} > 3$
- I ubefæstede arealer kan råjord benyttes som fyldgrus fra 150 mm over fjernvarmerør

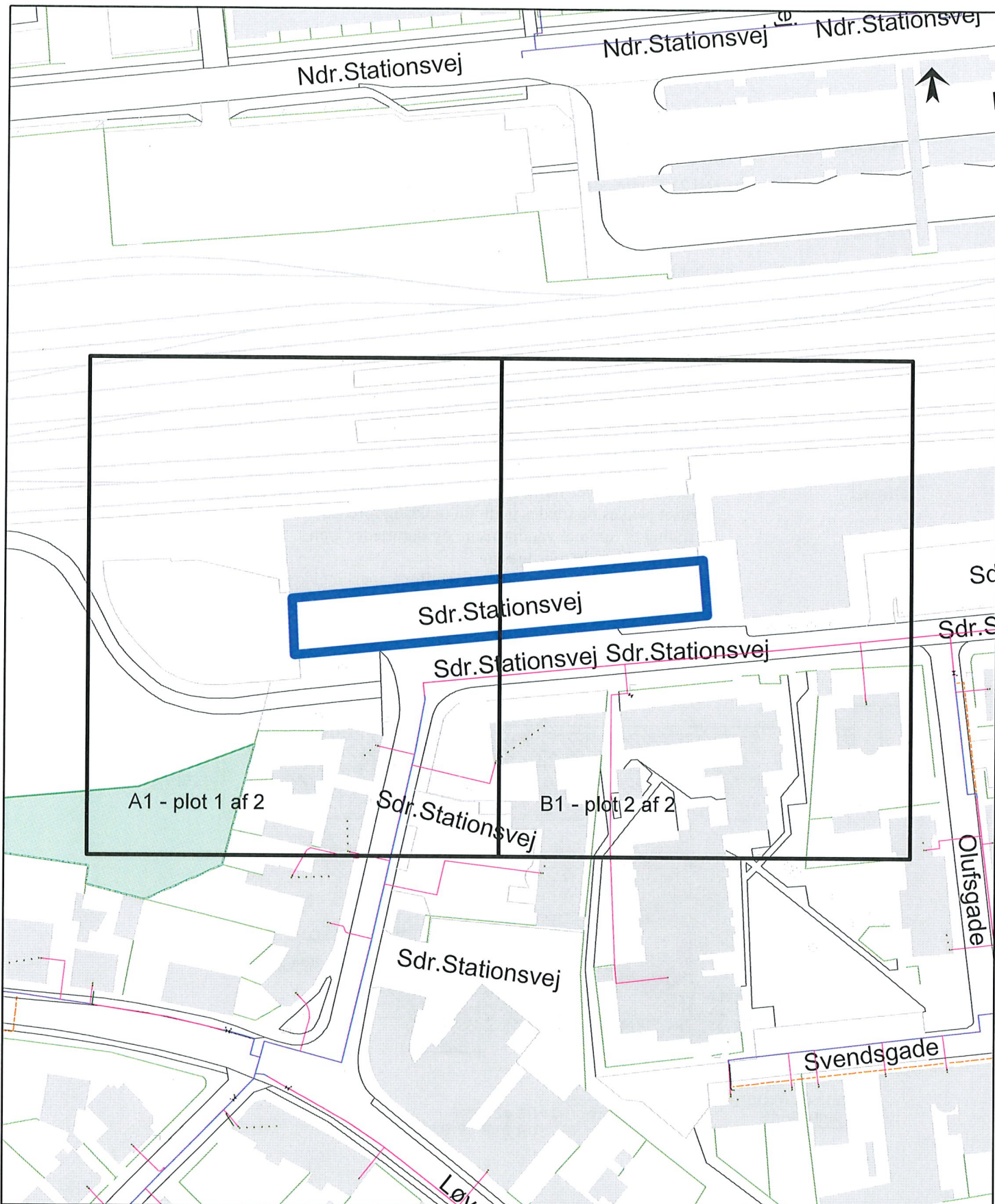
Udførsel

- Til 150 mm over fjernvarmerør. Grus udlægges i lag på max. 200 mm
- Gruset pakkes og trædes godt ind omkring rørene.
- Vanding til optimal vandprocent, og der trædes igen.
- Ingen maskinel komprimering.
- Fra 150 mm over fjernvarme rør udføres maskinel komprimering.
- Komprimeringsgrad  $> 98\%$  standardproctor.

Principskitse:







## SK FORSYNING A/S

Lilleøvej 3  
 4220 Korsør  
 Tlf.: 58 36 25 00  
 Email: ledning@skforsyning.dk  
 www.skforsyning.dk

Forsyningsart: Varme

Automatisk udlevering

Signaturforklaring/retningslinier er vedlagt denne tegning som bilag

Dato: 06-07-2017

Målestok: 1:1.202

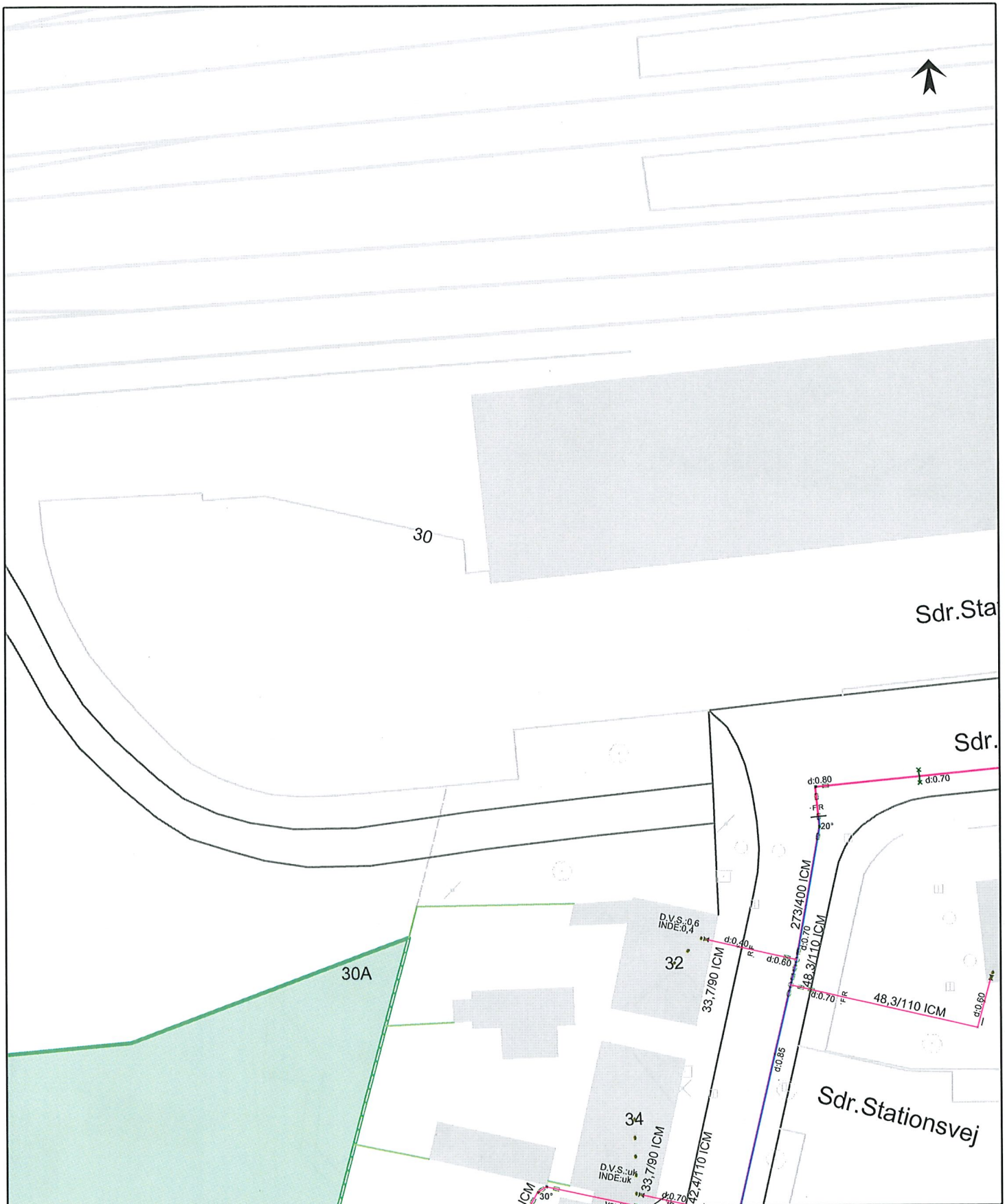
Udlev. af: G/LER

203 af 244

LER nr.: 1252197

Tegningsnr.: OVERSIGT

Plot str.: A4



## SK FORSYNING A/S

Lilleøvej 3  
 4220 Korsør  
 Tlf.: 58 36 25 00  
 Email: ledning@skforsyning.dk  
 www.skforsyning.dk

Forsyningsart: Varme

Automatisk udlevering

Signaturforklaring/retningslinier er vedlagt denne tegning som bilag

Dato: 06-07-2017

Målestok: 1:500

Udlev. af: G/LER

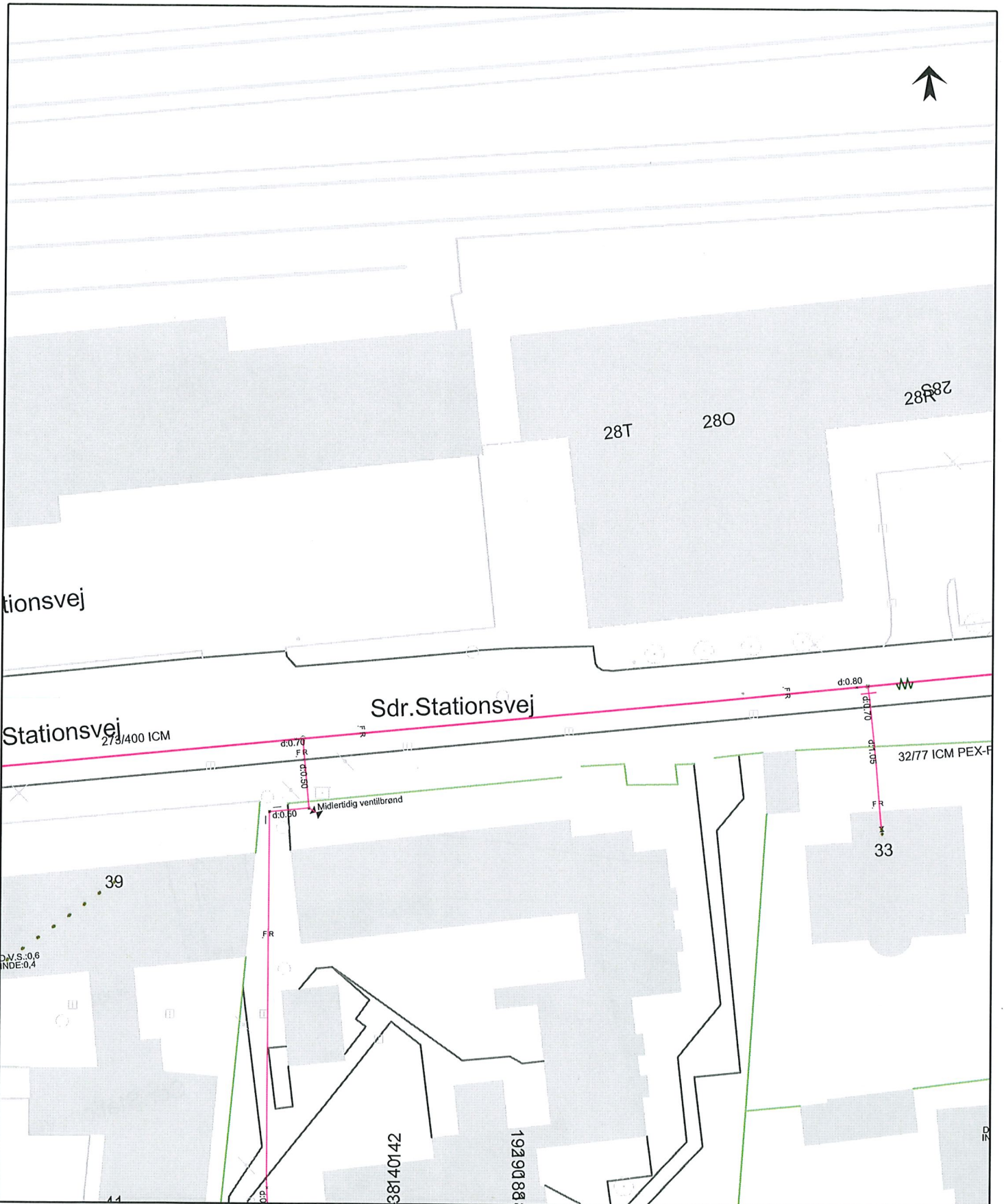
LER nr.: 1252197

Tegningsnr.: A1 - 1 af 2

Plot str.: A4

204 af 244





## SK FORSYNING A/S

Lilleøvej 3  
 4220 Korsør  
 Tlf.: 58 36 25 00  
 Email: ledning@skforsyning.dk  
 www.skforsyning.dk

**Forsyningsart:** Varme

Automatisk udlevering

Signaturforklaring/retningslinier er vedlagt denne tegning som bilag

Dato: 06-07-2017

Målestok: 1:500

Udlev. af: G/LER

LER nr.: 1252197

Tegningsnr.: B1 - 2 af 2

Plot str.: A4

205 af 244



# Side 3

Sdr. Stationsvej

Sdr. Stationsvej

Email: [Ledningsoplysningen@Fibia.dk](mailto:Ledningsoplysningen@Fibia.dk)

Dato: 06/07/2017 LER-nummer: 1252197

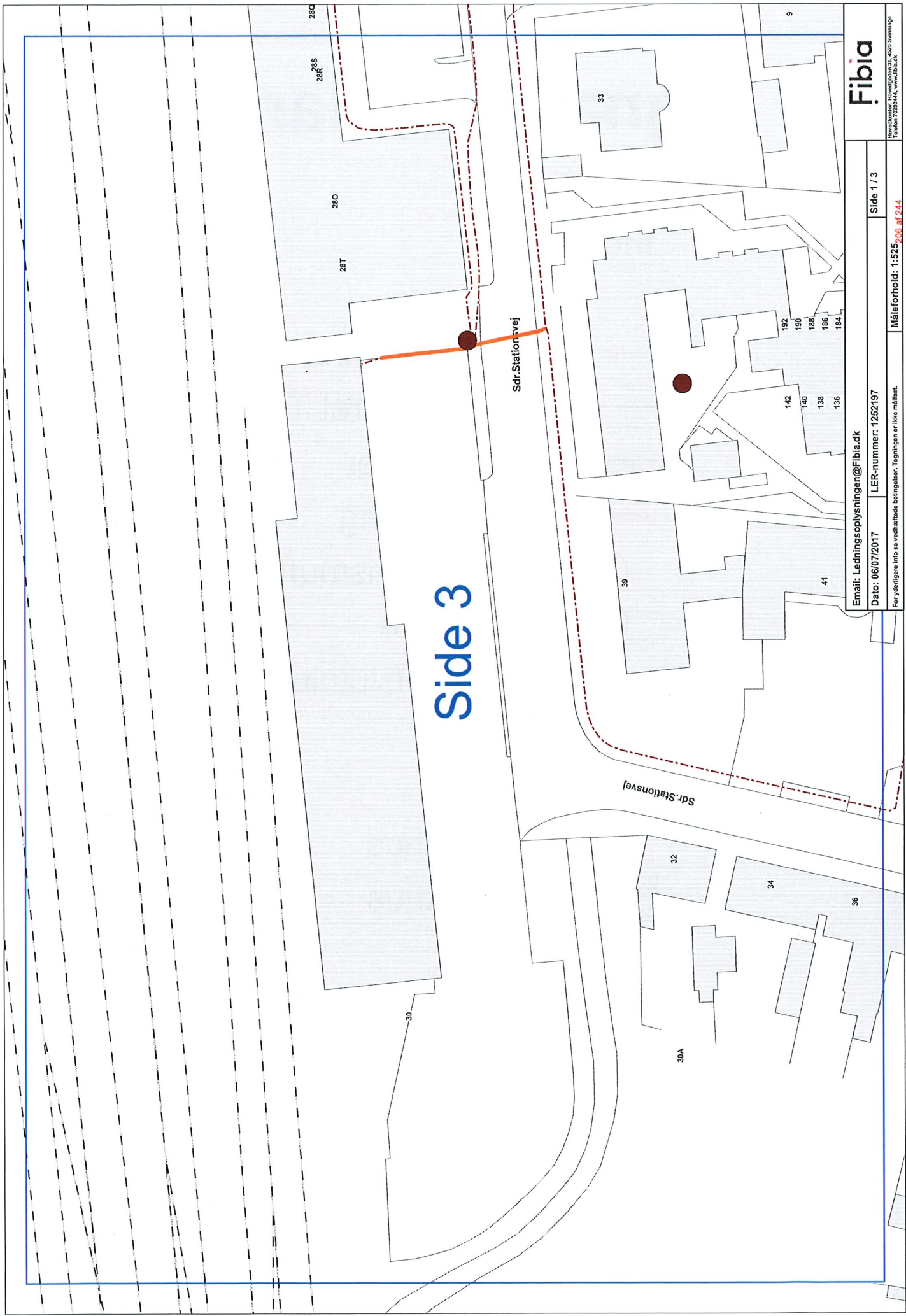
For yderligere info se vedhæftede betingelser. Tegningen er ikke målfast.

Side 1 / 3

Måleforhold: 1:525206 af 244

## Fibia

Hovedkontor: Hovedgade 36, 4320 Søminge  
Telefon: 7032444, [www.fibia.dk](http://www.fibia.dk)



# Signaturforklaring

## Indmåling

-  Fiberrør
-  Lyslederkabel
-  Uspecificeret Trace
-  Foringsroer
-  Underføring
-  Reduktionsmuffe
-  Rørmuffe
-  Kundeafslutning
-  Skab
-  Brønd
-  Teknikhus
-  Teknikhus

## Projektering

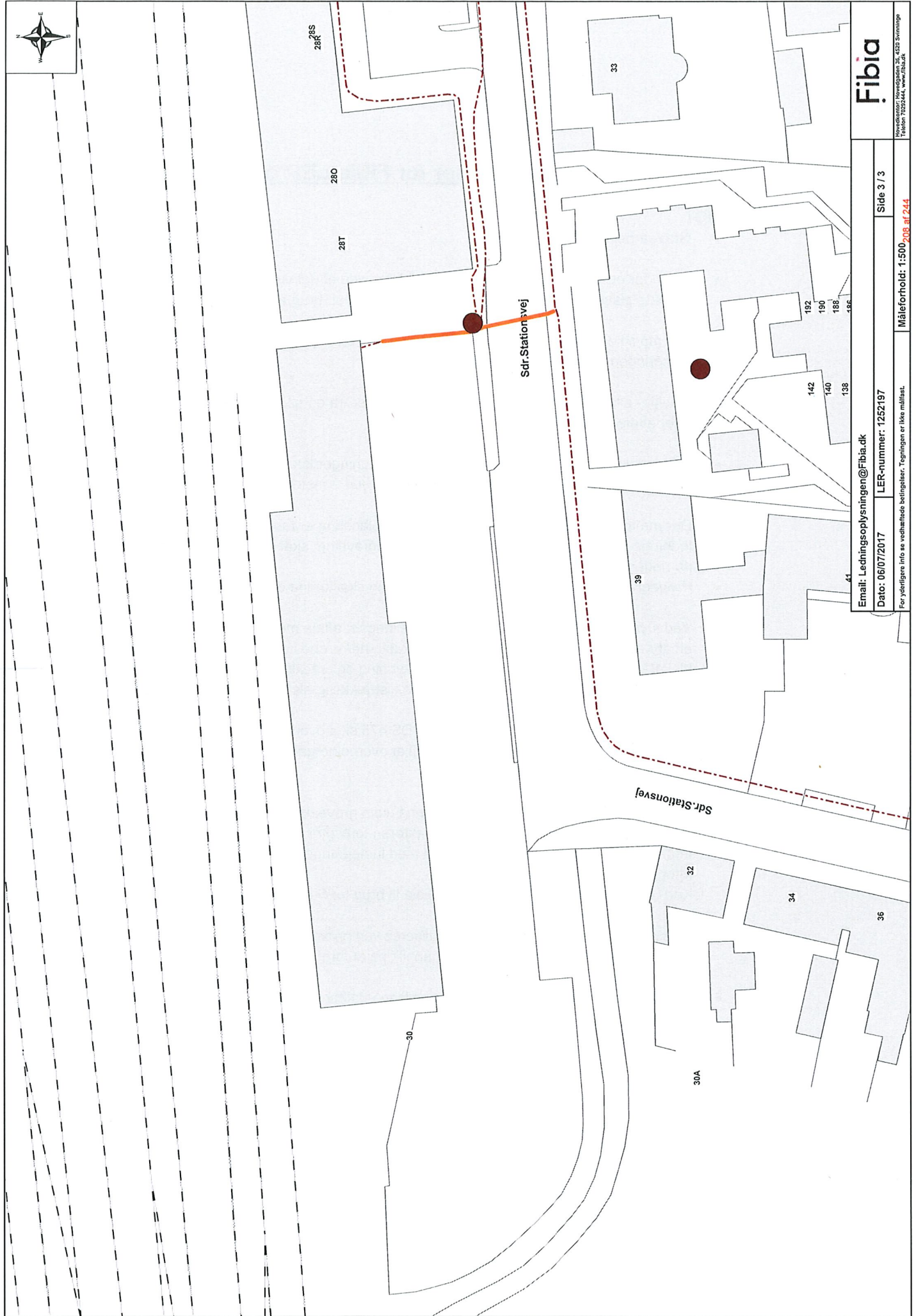
-  Tracé Planlagt
-  Tracé Inaktiv

Side 2 / 3

**Fibia**

Hovedkontor: Hovedgaden 36, 4520 Svinninge  
Telefon 70292444, [www.fibia.dk](http://www.fibia.dk)





**Fibia**

Udviklingsvej 10, 4530 Slangerup  
Telefon 7020 244, www.fibia.dk

Email: [Ledningsoplysningen@Fibia.dk](mailto:Ledningsoplysningen@Fibia.dk)

Dato: 06/07/2017 LER-nummer: 1252197

Side 3 / 3

For yderligere info se vedhæftede betingelser. Tegningen er ikke målfast.

Måleforhold: 1:500 af 244

## **Generelle betingelser for Fibia LER oplysninger.**

### **VIGTIGT**

- Gravearbejde er på eget ansvar
- Inden for en arbejdsafstand af 1 meter på hver side af det viste tracé, skal ledningens eksakte placering lokaliseres ved prøvegravning med brug af håndskovl
- Der må ikke graves med gravemaskine eller foretages jordfortrængning eller styre boring før placeringen er fundet ved prøvegravning.
- Maskin- eller håndgravning nærmere end 1 meter fra en eksisterende ledning foretages kun efter aftale med Fibia
- Ved maskingravning med krydsning af andre ledninger lokaliseres disse ved håndgravede prøvehuller, inden der maskingraves nærmere end 2 meter fra ledningerne
- Der må først graves videre, når ledningernes placering er fastslået. I tilfælde af, at en lednings placering ikke kan fastslås ved prøvegravning, skal påvisning rekvireres hos Fibia, jfr. nedenfor.
- Prøvegravninger skal ske ved håndgravning og skal kunne dokumenteres
- Ved styret underboring, skal der altid være indgået aftale med gravetilsynet om, at du laver en styret underboring. Det skal sikres, at kablerne/rørene i det pågældende område er blevet frigrauet ved krydsningerne. Ved skydning og cracking i nærheden af kabler/rør, skal der foretages prøvegravninger, for at sikre tilstrækkelig afstand mellem rør og kabel
- Det bemærkes, at respektafstandene, jf. DS 475 skal overholdes. Derudover skal det bemærkes at graveaktøren er forpligtet til at overholde gældende love, regler, branchevejledninger og normer.
- Det kendskab omkring anlægges placering, som graveaktøren får i forbindelse med ovennævnte prøvegravninger, er graveaktøren forpligtet til at videregive til Fibia Informationerne skal registreres på kort med indtegninger og dokumenteres ved fotografering.  
Kort- og fotomateriale skal sendes til Fibia til brug for Fibias kvalitetssikring
- Hvis anlægges placering ikke kan lokaliseres ved prøvegravning i henhold til ovenstående, skal Fibia omgående kontaktes med henblik på at foretage en påvisning.
- Det påhviler graveaktøren at afholde samtlige udgifter til ovennævnte og nødvendige prøvegravninger



## GENERELT

### Påvisning

Fibia står til rådighed i forbindelse med ønsket påvisning af anlægget, mv. Af hensyn til planlægning skal en anmodning ske skriftligt, og der må påregnes ca. 5 hverdages ventetid fra anmodningen er modtaget til påvisning kan ske.

- Påvisningen øst for Storebælt bestilles via mail: [leroplysningeast@fibia.dk](mailto:leroplysningeast@fibia.dk) eller telefon: 70 29 24 75 med angivelse af LER-nr.
- Påvisningen vest for Storebælt bestilles via mail: [ledningsoplysninger@fibia.dk](mailto:ledningsoplysninger@fibia.dk) eller telefon: 78 75 39 34 med angivelse af LER-nr.

Fibia opkræver et påvisningsgebyr for tre timer inkl. kørsel på kr. 5.500,00 ekskl. moms ved påvisning af anlægget. Ved påvisning på mere end tre timer inkl. kørsel sker afregningen derudover pr. påbegyndt time med en timesats på kr. 748 ekskl. moms. Påvisningsgebyret og timesatsen er fastsat pr. 1. januar 2017 og reguleres hver den 1. januar efter nettoprisindekset for juli måned i det forudgående år.

### Gyldighed

De udleverede ledningsoplysninger fra Fibia er maksimalt gyldige i 3 uger.

### Stikledninger

Som udgangspunkt ejer Fibia stikledningerne ind til skel.

Vær opmærksom på, at stikledninger på privat grund som hovedregel ejes af Fibia, der kan dog forekomme aftaler hvor i det fremgår at lods-/grund-/matrikelejer har ejerskab af stikledningen, disse aftaler forefindes kun øst for Storebælt. På grund af disse variationer i forhold omkring ejerskab. Skulle der opstå tvivl omkring ejerforhold eller placering og derved hvem der har oplysningspligt vedrørende placering af stikledning, ret da henvendelse til Fibia inden arbejdet påbegyndes.

### Dybde

Fibias anlægs dybdemæssige placering kendes ikke og kan derfor være meget varierende. Fibias anlæg er normalt nedlagt i 0,3-1,5 meters dybde, men grundet eventuel overfladeregulering kan dette have resulteret i ændringer i dybden. I byområder kan kablerne/rørene dog ligge direkte under fortovs- eller vejbelægning. Er der fra Lednings ejers side givet accept for arbejde inden for respekt afstanden, skal der altid arbejdes forsigtigt med håndredskaber i dette område.

Der kan ligge flere kabler/rør i samme tracé med i forskellige dybder uden, at dette nødvendigvis fremgår af ledningsoplysningerne. Der skal derfor udvises forsigtighed selv om der allerede er lokaliseret én ledning i tracéet. Ikke alle rør og kabler er markeret med dækbånd.

### **Ændringer i eksisterende ledningsnet**

Ved ændringer af beliggenheden af eksisterende anlæg skal den nye beliggenhed opmåles af Fibia inden retablering. Rekvirering af opmåling skal ske på mail:

- Henvendelser øst for Storebælt: leroplysningeast@fibia.dk
- Henvendelser vest for Storebælt: ledningsoplysninger@fibia.dk

### **Dækbånd**

Ikke alle rør og kabler markeret med dækbånd. Nogle anlæg er lagt uden dækbånd, og i andre tilfælde kan dækbånd være fjernet eller ødelagt ved jordarbejde i nærheden af anlægget.

### **Krav til arbejdets udførelse**

- Graveaktøren er forpligtet til at holde sig bekendt med de almindelige krav og normer, herunder DS 475, der finder anvendelse for det pågældende arbejde. Det er graveaktørens ansvar, at disse krav overholdes, herunder blandt andet i forhold til respektafstande mv.
- Ved gravearbejder i og omkring bygge- og anlægsprojekter, skal der udvises særlig agtpågivenhed mht. lokalisering af ledninger, inden gravearbejde påbegyndes.
- De faktiske forhold kan på grund af omlægninger, nivellering ol. afvige væsentligt fra de udleverede oplysninger, jf. ovennævnte vedrørende dybde. Graveaktører bør derfor altid selv undersøge, om der er sket ændringer i vejbelægning, cykelsti, fortov, mv.
- Der må ikke reguleres i terrænet over Fibias anlæg i jorden.
- Ved gravearbejde i offentlige arealer forudsættes det, at gravetilladelse fra kommunens vejafdeling er indhentet, og at de heri angivne retningslinjer følges, herunder DS 475. Ved styret underboringer forudsættes det endvidere, at der er indhentet tilladelse og indgået aftale med gravetilsynet.

### **Kortmaterialet**

De fremsendte ledningsoplysninger og kort er ikke egnet til at blive indsat i eksisterende kortprogrammer eller lignende, herunder digitale programmer.

Ledningsoplysninger og projekttegninger skal forefindes på opgravningsstedet, inden gravearbejdet igangsættes.



### **Ansvar**

Fibia kan ikke drages til ansvar for skader på Fibias anlæg eller ejendom, og det er alene graveaktøren/skadevolder, der er erstatningsansvarlig for skader. Graveaktøren/skadevolder er tillige ansvarlig for eventuelle følgeskader. Fibia kan ikke drages til ansvar for tab, udgifter og omkostninger forbundet med omlægninger/omprojektering, driftstab, tidstab, avancetab, øvrige indirekte tab, bøder eller tilsvarende, hvad enten de tilfalder det offentlige eller private, meromkostninger ved forsinkelse, reparation, bortfjernelse eller tilsvarende foranstaltninger i forbindelse med skaderne. Skader på Fibias anlæg vil blive udbedret på graveaktørens/skadevolderens regning.

Det bemærkes, at visse skader først kan konstateres noget tid efter arbejdet er afsluttet.

### **PLANLÆGNING AF ARBEJDET INDEN ARBEJDET PÅBEGYNES**

Alt gravearbejde, underboring og lignende skal planlægges og udføres, så risikoen for ledningsbrud reduceres mest muligt.

Graveaktøren skal inden de pågældende arbejder påbegyndes gøre sig bekendt med placeringen af anlægget i det pågældende område. Dokumentation herfor skal kunne påvises.

Graveaktøren skal være bekendt med, hvor Fibias anlæg ligger, eventuelt ved prøvegravning og sikre at følgende er overholdt:

- De indhentede ledningsoplysninger er mindre end tre uger gamle og er til stede på arbejdsstedet
- Fibia er kontaktet telefonisk, hvis der graves inden for respektafstanden på 1 meter
- Elarbejde udføres efter reglerne i Stærkstrømsbekendtgørelsen. Det bemærkes, at det er graveaktørens/entreprenørens ansvar, at det udførende personale kender Stærkstrømsbekendtgørelsen
- Graveaktøren og udførende personale er bekendt med gældende respektafstand, jf. DS 475
- Alle forbehold, der er anført på de anvendte tegninger, meddeles til alle aktører i projektet.

Fibia opfordrer graveaktørerne til at invitere til ledningsejermøde i god tid inden arbejdet iværksættes.

## UNDER UDFØRELSEN

Ledningsplaner skal altid være at forefinde på arbejdsstedet.

Anlægget skal under gravearbejdet håndteres som følgende:

- Ryk ikke i rørene/kablerne: Rørene/kablerne tåler ikke at blive strakt, da det kan medføre skader inde i kablet
- Træd ikke på rørene/kablerne: Trædes der på rørene/kablerne ødelægges det indvendigt
- Overfladesikring ved kørsel: Ved kørsel over tracéet skal det sikres, at ledningen ikke bliver beskadiget
- Hæng rørene/kablerne op: Rørene/kablerne tåler ikke at hænge frit. rørene/kablerne må opbindes eller understøttes med et mellemrum på højst 1,0 meter
- Muffer: Muffer dækker sammensplidsninger på kabler. Mufferne er sårbare og beskadiges let ved træk og vrid. Inden anlægget flyttes, skal alle muffer derfor understøttes
- Jernpløkker: Slå aldrig jernpløkke i jorden medmindre der er sikkerhed for, at der ikke er anlæg i nærheden.

## PROCEDURE VED OVERGRAVNINGER

Ved skade eller formodning om skade er graveaktøren forpligtet til omgående at kontakte Fibia på telefon:

- Øst for Storebælt Hverdage mellem 08.00-15.00 (normal åbningstid): 70 29 24 75
- Øst for Storebælt Uden for normal åbningstid: 70 29 29 01
- Vest for Storebælt Hverdage mellem 08.00-15.00 (normal åbningstid): 78 75 39 34
- Vest for Storebælt Uden for normal åbningstid: 70 29 29 01

Skadevolderen er forpligtet til at anmelde alle skader eller formodninger uanset størrelsen, idet også mindre skader kan give senere funktionssvigt. Skadevolderen må ikke foretage sig andet. Skadevolderen må ikke påbegynde en udbedring af skaden. Skader der påføres Fibia ledningsanlæg vil blive udbedret af Fibia på skadevolderens regning.

Fibia afregner udbedringen af skaderne over for skadevolderen efter medgået tid til de til en hver tid gældende timesatser.

**Timesatsen udgør pr. 1. januar 2017:**

Onsite Tekniker mellem kl. 7.00 – 16.00:	560,00 ekskl. moms
Onsite Tekniker mellem kl. 16.00 – 7.00:	1120,00 ekskl. moms
Remote Tekniker mellem kl. 7.00 – 16.00:	895,00 ekskl. moms
Remote Tekniker mellem kl. 16.00 – 7.00:	1790,00 ekskl. moms

Fibia opkræver endvidere et administrationsgebyr på 15 % af udbedringsomkostningerne. Der henvises til, at udbedringen sker øjeblikkelig grundet driftshensyn hos Fibia. Skadevolderen må derfor påregne, at det er mere omkostningsbetonet at udbedre skaden i forhold til, hvis priser indhentes efter udbud.

Det bemærkes, at der ikke indhentes kontroltilbud.

Venlig hilsen  
**Fibia**



## Anne Bjergvang

---

**Fra:** Fibia Ledningsoplysninger <ledningsoplysningen@fibia.dk>  
**Sendt:** 6. juli 2017 14:41  
**Til:** Jesper Olsen [DSB]  
**Emne:** Ler Graveforespørgsel 1252197  
**Vedhæftede filer:** Anmodning\_1252197\_1.pdf; Anmodning\_1252197\_DXF.zip; Følgebrev Fibia.pdf

*Til DSB*

*Jesper Olsen*

*Telegade 2*

*2630 Taastrup*

*Fibia **har** aktivt netværk i det forespurgte område.*

*Hermed fremsendes ledningsoplysninger med bilag, som De har forespurgt om hos LER.*

*Endvidere er vedlagt "Betingelser for ledningsoplysninger", som gennemlæses grundigt inden arbejdet påbegyndes.*

*Vær opmærksom på, at plottet skal udskrives i samme papirformat, som det er dannet til, da vigtige detaljer ellers vil blive sløret eller helt udeladt. Ved udskrivning er det derfor vigtigt altid at lade udskrivningsprogrammet vælge papirkilde efter PDF sidestørrelsen.*

*Det kan forekomme, at Fibia ikke har anlæg i det søgte område, men hvis det modtagne plot er helt blankt (hverken veje, huse, skel m.m.), eller hvis der er spørgsmål, er du velkommen til at kontakte Fibia på:*

### **Henvendelse øst for Storebælt**

*Hverdage mellem 08:00-15:00 (normal åbningstid) 70292475*

*ledningsoplysninger@fibia.dk med angivelse af LER-nr.*

*Henvendelser omhandlende koordinering af gravearbejder jf. Lov om offentlige veje m.v. §74 eller anden samgravning stiles til SamgravningOst@fibia.dk*

*Indkaldelser til ledningsejermøder stiles LedningsejermøderOst@fibia.dk*

*Uden for Normal åbningstid 70292901*

### **Henvendelse vest for Storebælt**

*Hverdage mellem 08:00-15:00 (normal åbningstid) 78753934*

*ledningsoplysninger@fibia.dk med angivelse af LER-nr.*

*Henvendelser omhandlende koordinering af gravearbejder jf. Lov om offentlige veje m.v. §74 eller anden samgravning stiles til [SamgravningVest@fibia.dk](mailto:SamgravningVest@fibia.dk)*

*Indkaldelser til ledningsejermøder stiles [LedningsejermøderVest@fibia.dk](mailto:LedningsejermøderVest@fibia.dk)*

*Uden for Normal åbningstid 70292901*

*Hvis yderligere spørgsmål henvises der til de vedhæftede betingelser.*

*Med venlig hilsen*

**Fibia P/S**

*Bjerrevej 139*

*8700 Horsens*

*[www.fibia.dk](http://www.fibia.dk)*

## Anne Bjergvang

---

**Fra:** Lednings info 0.4 KV og Vejbelysning fra SK EL A/S <Ledning@skforsyning.dk>  
**Sendt:** 6. juli 2017 14:44  
**Til:** Jesper Olsen [DSB]  
**Cc:** Ledning@skforsyning.dk  
**Emne:** SK Elnet's (0.4 KV og Vejbelysning) ledningsinformation, Ler: 1252197 - Se vedhæftede information.  
**Vedhæftede filer:** EI\_Betingelser og forklaring til Ledningsforespørgsel 0,4 kV og Gadelys.pdf; SK-OVERSIGT\_307181.PDF; SK-PLOT\_307181\_1.PDF; SK-PLOT\_307181\_2.PDF; SK-PLOT\_307181\_3.PDF

#####  
SK Elnet's (0.4 KV og Vejbelysning) automatiske besvarelse af graveforespørgsel.  
#####

Kontroller venligst om det fremsendte materiale svarer til det ønskede areal, som er markeret i din LER forespørgsel.

Det er meget meget vigtigt at kontrollen udføres grundigt, da forespørgslen er besvaret automatisk.

Er der afvigelser eller mangler, kontakt straks SK Elnet A/S.

Vedlagt finder du tegninger med ledningsoplysninger, samt følgebrev med vigtig information.

Vedhæftet denne e-mail, bør du finde følgende filer:

- EI\_Betingelser og forklaring til Ledningsforespørgsel 0,4 kV og Gadelys.pdf
- SK-OVERSIGT\_307181.PDF
- SK-PLOT\_307181\_1.PDF
- SK-PLOT\_307181\_2.PDF
- SK-PLOT\_307181\_3.PDF

Hvis nogen af dem mangler, bedes du kontakte os. (Juridiske dokument ikke medtaget på listen.)

Med venlig hilsen

SK Elnet A/S  
Tlf: 58362558  
Mail:ledning@skforsyning.dk





SK Forsyning A/S  
Lilleøvej 3  
4220 Korsør  
Tlf. 5836 2500  
CVR nr.: 25797981

## Forklaring til Ledningsforespørgsel

Du har via LER forespurgt på et område og vores system har fundet, at vi har ledninger i området.

### Tegningskontrol

Kontroller venligst om det fremsendte materiale svare til det ønskede areal, som er markeret i din LER forespørgsel.

### Signaturforklaring for EI 0,4 kV og Vejbelysning

	Lavspænding		Vejbelysningsmast
	Stikledning		Muffe
	Vejbelysning		Kvejl
	Vejbelysning grænse		Spændningsforhøjer
	Døde ledninger		Målerbrønd
	Rør		
	Usikker placering		
	Forsyningsskab		
	Vejb.Tændskab		
	Vejb. Samleskab		
	Målerskab		

### Gyldighedsperiode

Ledningsoplysningen er gældende i 30 dage fra og med datoen på medsendte kort. Hvis arbejdet udføres efter oplysningens gyldighedsperiode er udløbet, skal der rekvireres nye ledningsoplysninger.

### Kabelpåvisning

Mod betaling kan der rekvireres kabelpåvisning, på telefon 58 36 25 58 eller via e-mail til [ledning@skforsyning.dk](mailto:ledning@skforsyning.dk). Der gøres opmærksom på, at der kan gå op til 3 arbejdsdage, før SK Forsyning A/S kan påvise et ledningstracé.

Med venlig hilsen

SK Forsynings ledningsoplysning



SK Forsyning A/S  
Lilleøvej 3  
4220 Korsør  
Tlf. 5836 2500  
CVR nr.: 25797981

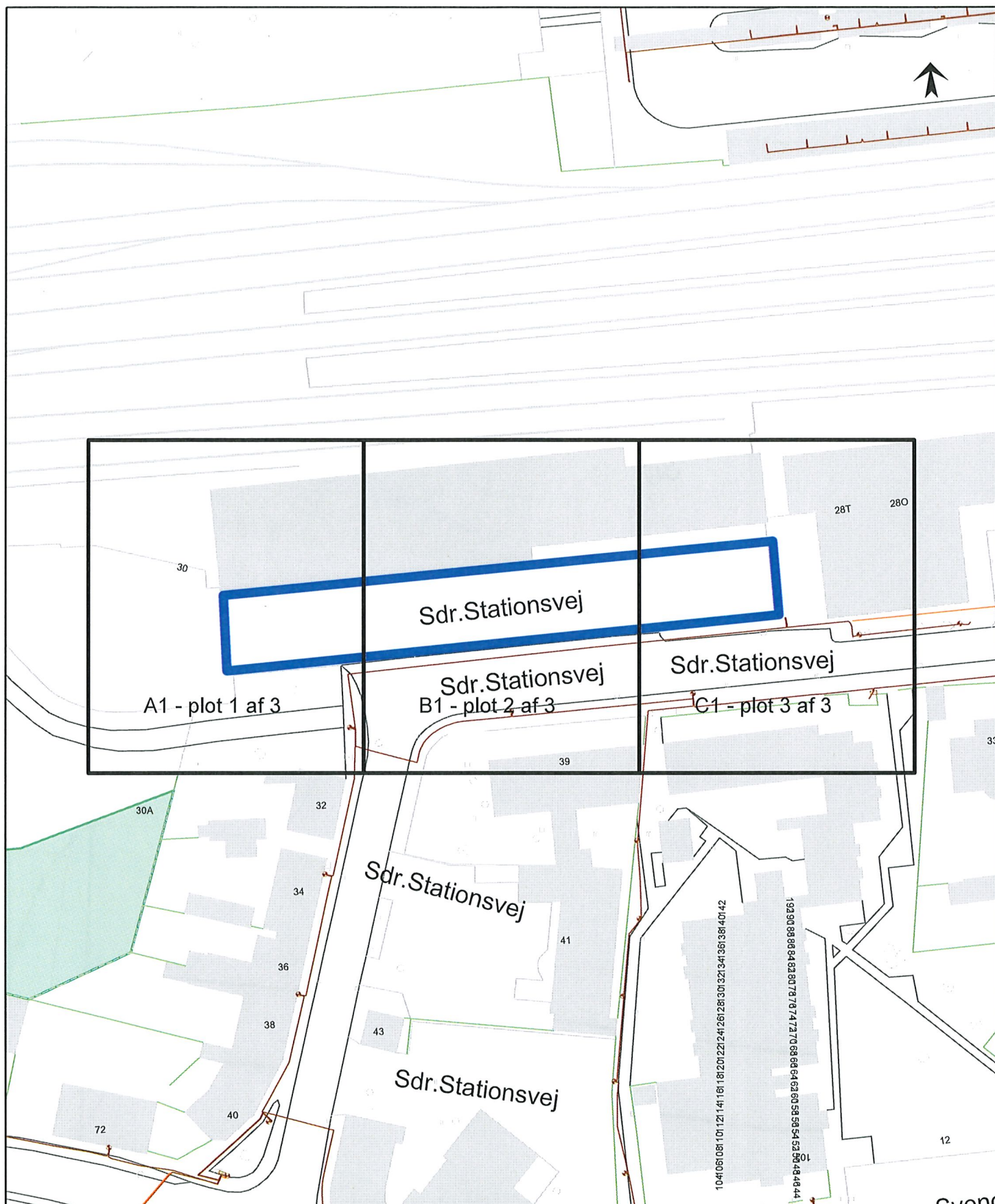
## **BETINGELSER FOR ARBEJDER I NÆRHEDEN AF SK FORSYNING'S FORSYNINGSANLÆG: JORDKABELANLÆG FOR 0,4 kV og 10 kV.**

Ifølge Stærkstrømsbekendtgørelsens afsnit 5A, kap. 7 skal der, hvor der foretages grave-, bore- og nedramningsarbejder i nærheden af jordkabler, tages følgende hensyn:

- Ved arbejde i nærheden af jordkabler med tilhørende kabelskabe - og kasser skal der udvises forsigtighed for at undgå at beskadige disse anlæg.
- Ved arbejde i jorden inden for en respektafstand på 1 m fra den af SK Elnet A/S angivne placering af et jordkabel skal der indhentes nærmere anvisninger på arbejdets udførelse hos SK Elnet A/S.
- **SK Elnet A/S kræver, at der inden for respektafstanden 1 m håndgraves til forsyningskablet er fundet.**
- Frigravning af jordkabler skal foregå efter SK Elnet A/S's anvisninger.
- Afmærknings- og dækmateriale for jordkabler må ikke fjernes uden SK Elnet A/S's tilladelse.
- Genetablering skal ske efter SK Elnet A/S's anvisning.
- Såfremt der er risiko for, at et frigravet jordkabel kan blive udsat for mekanisk beskadigelse under et arbejde i nærheden af dette, skal kablet beskyttes på passende måde i overensstemmelse med SK Elnet A/S's anvisninger.

I tvivlstilfælde bedes De kontakte SK Forsyning A/S Lilleøvej 3, 4220 Korsør, tlf. 5836 2500.

I tilfælde af kabelskade bedes de omgående henvende dem til 5836 2500.



## SK FORSYNING A/S

Lilleøvej 3  
 4220 Korsør  
 Tlf.: 58 36 25 00  
 Email: ledning@skforsyning.dk  
 www.skforsyning.dk

Forsyningsart: EL (0.4 KV og Vejbelysning)

Automatisk udlevering

Signaturforklaring/retningslinier er vedlagt denne tegning som bilag

Dato: 06-07-2017

LER nr.: 1252197

Målestok: 1:901

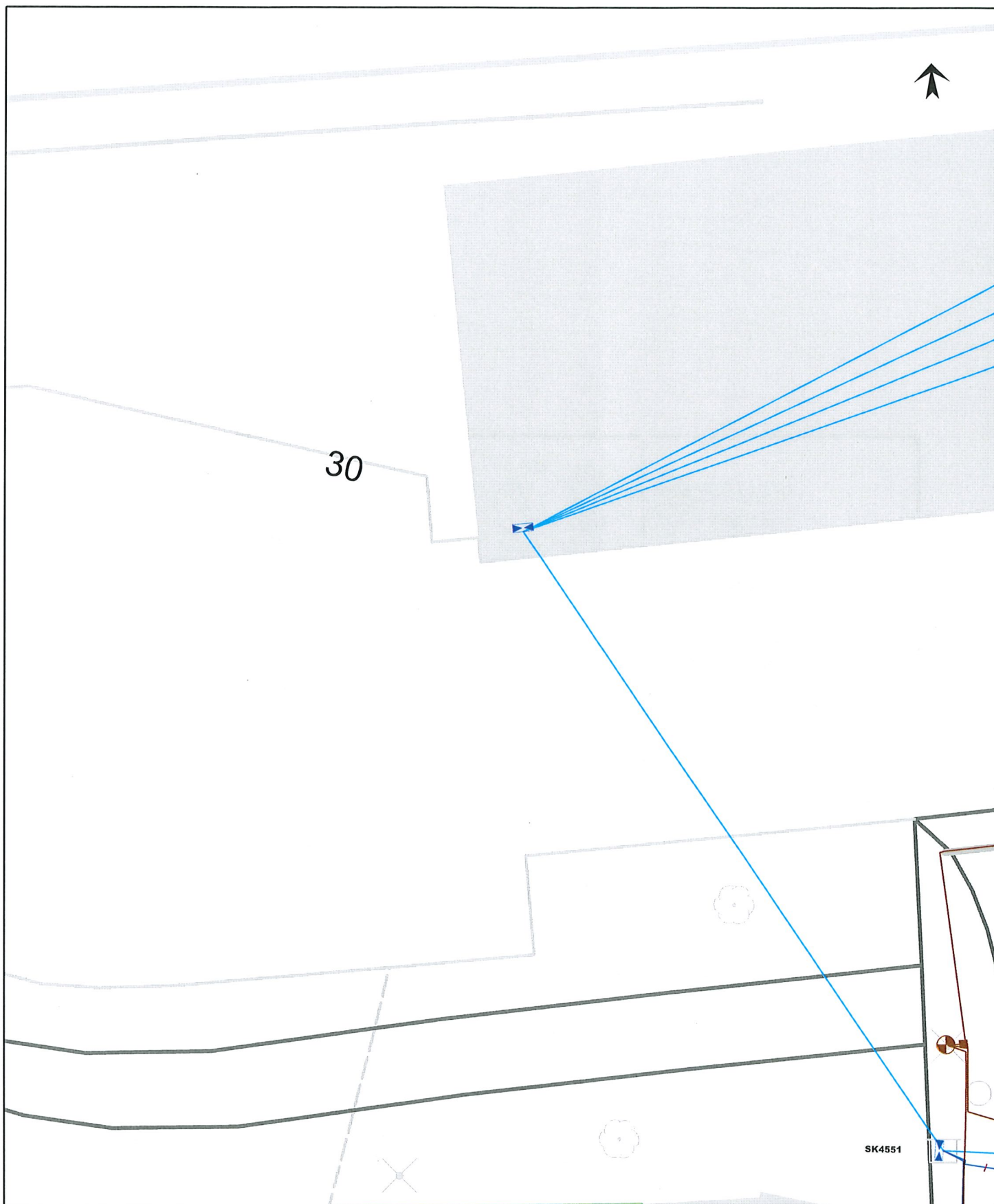
Tegningsnr.: OVERSIGT

Udlev. af: G/LER

220 af 244

Plot str.: A4





## SK FORSYNING A/S

Lilleøvej 3  
 4220 Korsør  
 Tlf.: 58 36 25 00  
 Email: ledning@skforsyning.dk  
 www.skforsyning.dk

**Forsyningsart:** EL (0.4 KV og Vejbelysning)

Automatisk udlevering

Signaturforklaring/retningslinier er vedlagt denne tegning som bilag

Dato: 06-07-2017

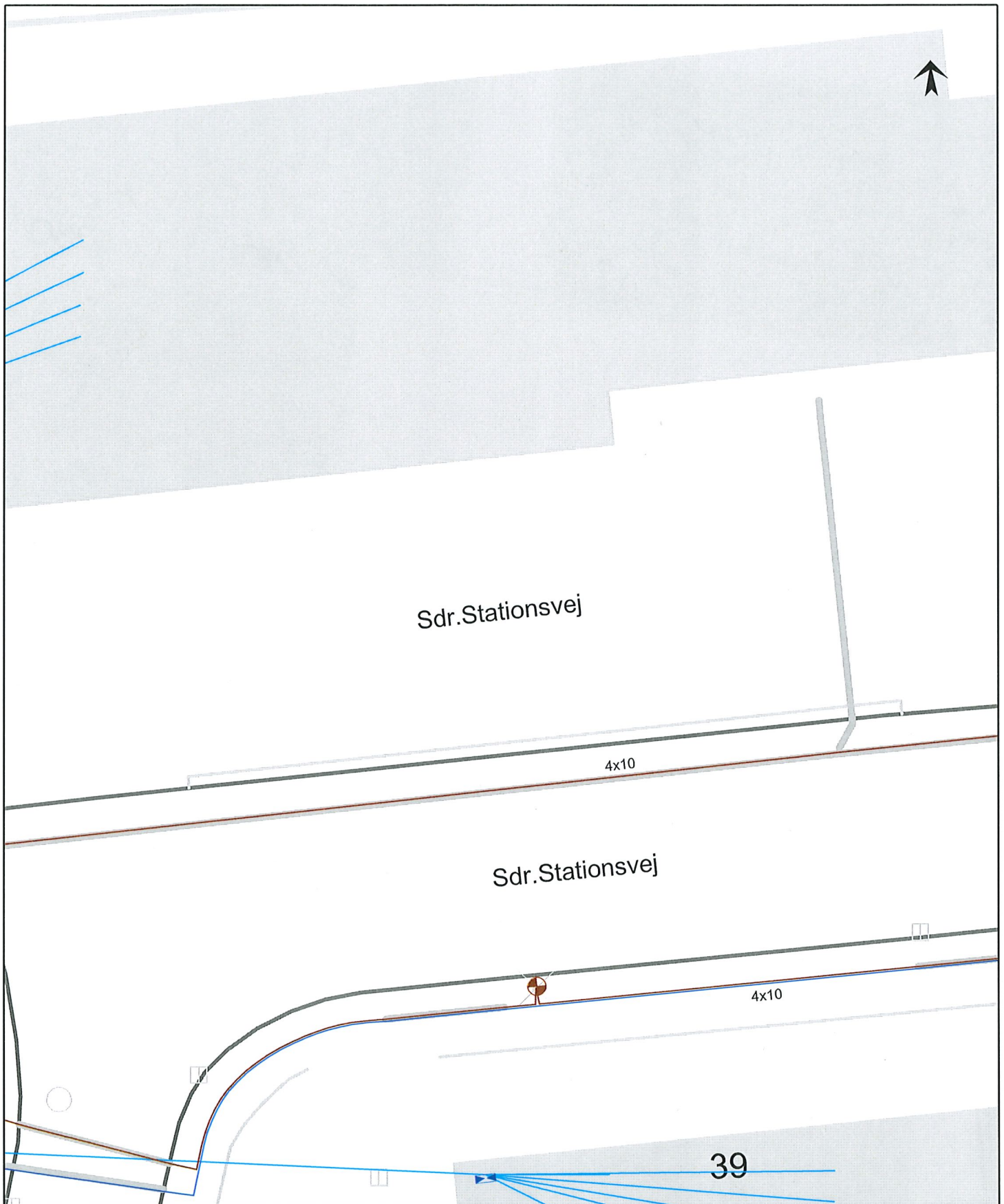
LER nr.: 1252197

Målestok: 1:250

Tegningsnr.: A1 - 1 af 3

Udlev. af: G/LER 221 af 244

Plot str.: A4



## SK FORSYNING A/S

Lilleøvej 3  
 4220 Korsør  
 Tlf.: 58 36 25 00  
 Email: ledning@skforsyning.dk  
 www.skforsyning.dk

Forsyningsart: EL (0.4 KV og Vejbelysning)

Automatisk udlevering

Signaturforklaring/retningslinier er vedlagt denne tegning som bilag

Dato: 06-07-2017

LER nr.: 1252197

Målestok: 1:250

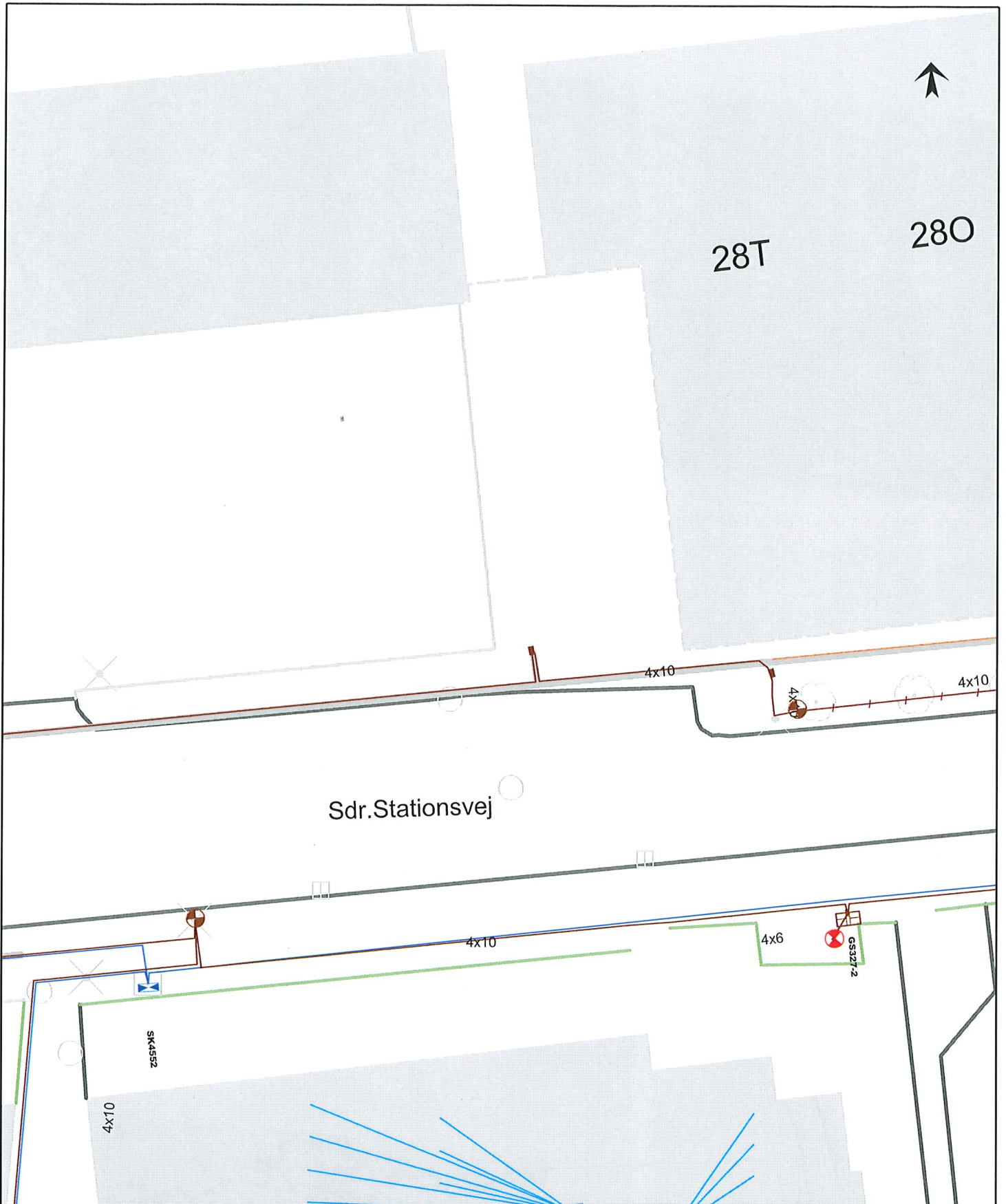
Tegningsnr.: B1 - 2 af 3

Udlev. af: G/LER

222 af 244

Plot str.: A4





**SK FORSYNING A/S**

Lilleøvej 3  
 4220 Korsør  
 Tlf.: 58 36 25 00  
 Email: ledning@skforsyning.dk  
 www.skforsyning.dk

**Forsyningsart: EL (0.4 KV og Vejbelysning)**

Automatisk udlevering

Signaturforklaring/retningslinier er vedlagt denne tegning som bilag

Dato: 06-07-2017

LER nr.: 1252197

Målestok: 1:250

Tegningsnr.: C1 - 3 af 3

Udlev. af: G/LER

223 af 244

Plot str.: A4



## Anne Bjergvang

---

**Fra:** noreply@lermail.dk  
**Sendt:** 6. juli 2017 14:36  
**Til:** Jesper Olsen [DSB]  
**Emne:** LermailerService besked angående graveforespørgselsnr. 1252197. Sg\_931-00 #2.  
Ingen ledninger i området.

Afsendt to 06-07-2017 14:35

Kære jesper Olsen (jesper@dsb.dk)

Angående graveanmodning af 06-07-2017 14:28:19 med graveforespørgselsnummer 1252197, din reference "Sg\_931-00 #2".

Du har på vegne af DSB anmodet om at grave i et område, hvor GlobalConnect A/S muligvis har ledninger.

### Ingen ledninger i området

---

Der er blevet søgt efter ledninger indenfor det areal, som du har anmodet om at grave i.

Der blev ikke fundet ledninger tilhørende GlobalConnect A/S indenfor arealet.

### Har du spørgsmål?

---

Indkaldelse til ledningsejermøde, spørgsmål om samgravning samt anmodning om ledningspåvisning skal sendes direkte til ledningsejeren.

Denne mail er sendt til dig af Sweco Danmark A/S, som er tjenesteyder for GlobalConnect A/S.

Hvis du har spørgsmål er du velkommen til at skrive til Sweco Danmarks LermailerService på flg. email: [lermailservice@swecodanmark.dk](mailto:lermailservice@swecodanmark.dk)

Med venlig hilsen

Sweco Danmarks LermailerService

---

## Anne Bjergvang

---

**Fra:** Lednings info fra SK Vand A/S <Ledning@skforsyning.dk>  
**Sendt:** 6. juli 2017 14:44  
**Til:** Jesper Olsen [DSB]  
**Cc:** Ledning@skforsyning.dk  
**Emne:** SK Vand's ledningsinformation, Ler: 1252197 - Se vedhæftede information.  
**Vedhæftede filer:** Signaturforklaring\_Vand\_Ler.pdf; SK-OVERSIGT\_307182.PDF; SK-PLOT\_307182\_1.PDF; SK-PLOT\_307182\_2.PDF

#####  
SK Vand's automatiske besvarelse af graveforespørgsel.  
#####

Kontroller venligst om det fremsendte materiale svarer til det ønskede areal, som er markeret i din LER forespørgsel.

Det er meget meget vigtigt at kontrollen udføres grundigt, da forespørgslen er besvaret automatisk.

Er der afvigelser eller mangler, kontakt straks SK Vand A/S.

Vedlagt finder du tegninger med ledningsoplysninger, samt følgebrev med vigtig information.

Vedhæftet denne e-mail, bør du finde følgende filer:

  Sgnaturforklaring\_Vand\_Ler.pdf

  SK-OVERSIGT\_307182.PDF

  SK-PLOT\_307182\_1.PDF

  SK-PLOT\_307182\_2.PDF

Hvis nogen af dem mangler, bedes du kontakte os. (Juridiske dokument ikke medtaget på listen.)

Med venlig hilsen

SK Vand A/S

Tlf: 58362559

Mail:ledning@skforsyning.dk



SK Forsyning A/S  
Lilleøvej 3  
4220 Korsør  
Tlf. 5836 2500  
CVR nr.: 25797981



















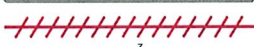




















## Forklaring til Ledningsforespørgsel

Du har via LER forespurgt på et område og vores system har fundet, at vi har ledninger i området.

### Tegningskontrol

Kontroller venligst om det fremsendte materiale svare til det ønskede areal, som er markeret i din LER forespørgsel.

### Signaturforklaring for Vand

	Forsyningsledning		Bøjning/Vinkel
	Transmission		Brandhane
	Råvand		Underjordisk brandhane
	Stikledning		Trykforøger
	Sprinkler		Trykreduktion
	Privat (vejledende)		Udluftning
	Ikke i drift		Udskylning
	Trækrør		Drikkepost
	Tinglysning		Hydrant
	Usikker placering		Boring
	Zoneventil		Pejleboring+andre
	Hovedventil		Stikmålerbrønd
	Stikventil		Brønde
	Spærre/Ikke synlig hane/ventil		Ledning over
	Dimensionsskift		Ledning kryds
	Samling		Markeringspæl
	Bandage		Sektionsmålerbrønd
	Kobling		Nødforbindelse
	Slutmuffe		
	Anboring		
	T-stykke		

### Gyldighedsperiode

Ledningsoplysningen er gældende i 30 dage fra og med datoen på medsendte kort og må kun anvendes indenfor det ansøgte område. Hvis arbejdet udføres efter oplysningens gyldighedsperiode er udløbet, skal der rekvireres nye ledningsoplysninger.

Med venlig hilsen

SK Forsynings ledningsoplysning





## Ledningsoplysninger fra SK Vand A/S

Tak for Deres henvendelse vedr. ledningsoplysninger.  
De medsendte oplysninger er gældende i 30 dage fra dags dato.

Kontaktperson: Vibeke Nielsen, tlf. 5836 2559

Planerne er ikke målfaste. Ledninger SKAL lokaliseres ved håndgravning.

Ved beskadigelse af SK Vands ledninger/anlæg skal SK Vand A/S straks kontaktes på vores døgnbemandede hovednr. 5836 2500.

Skader der påføres SK Vands ledningsanlæg vil blive udbedret af SK Vand A/S på skadevolders regning.

Planerne skal forefindes på arbejdspladsen.

**SK Forsyning A/S**  
**Lilleøvej 3**  
**4220 Korsør**  
**Tlf. 5836 2500**  
CVR nr.: 25797981

## Anvisning for gravearbejder i nærheden af SK Vand A/S's ledningsanlæg

Indtegnede ledninger skal respekteres.

"Døde" ledninger er ude af drift, og skal betragtes og behandles som idriftværende ledninger.

Der tages forbehold for fejl og mangler i tegningsmaterialet.

Ved gravearbejde i offentlige arealer forudsættes det, at gravetilladelse fra kommunens vejmyndighed er indhentet, og at de heri angivne retningslinjer følges, herunder DS 475.

Ved gravearbejde på privat grund forudsættes det at, tilladelse fra grundejeren er indhentet.

Eventuelle servitutter skal respekteres.

## Indsend projekt

Hvis arbejdet medfører krydsning af, eller en tæt parallelføring med SK Vands vandledninger/anlæg, skal der indsendes et projekt med vores anlæg indtegnet.

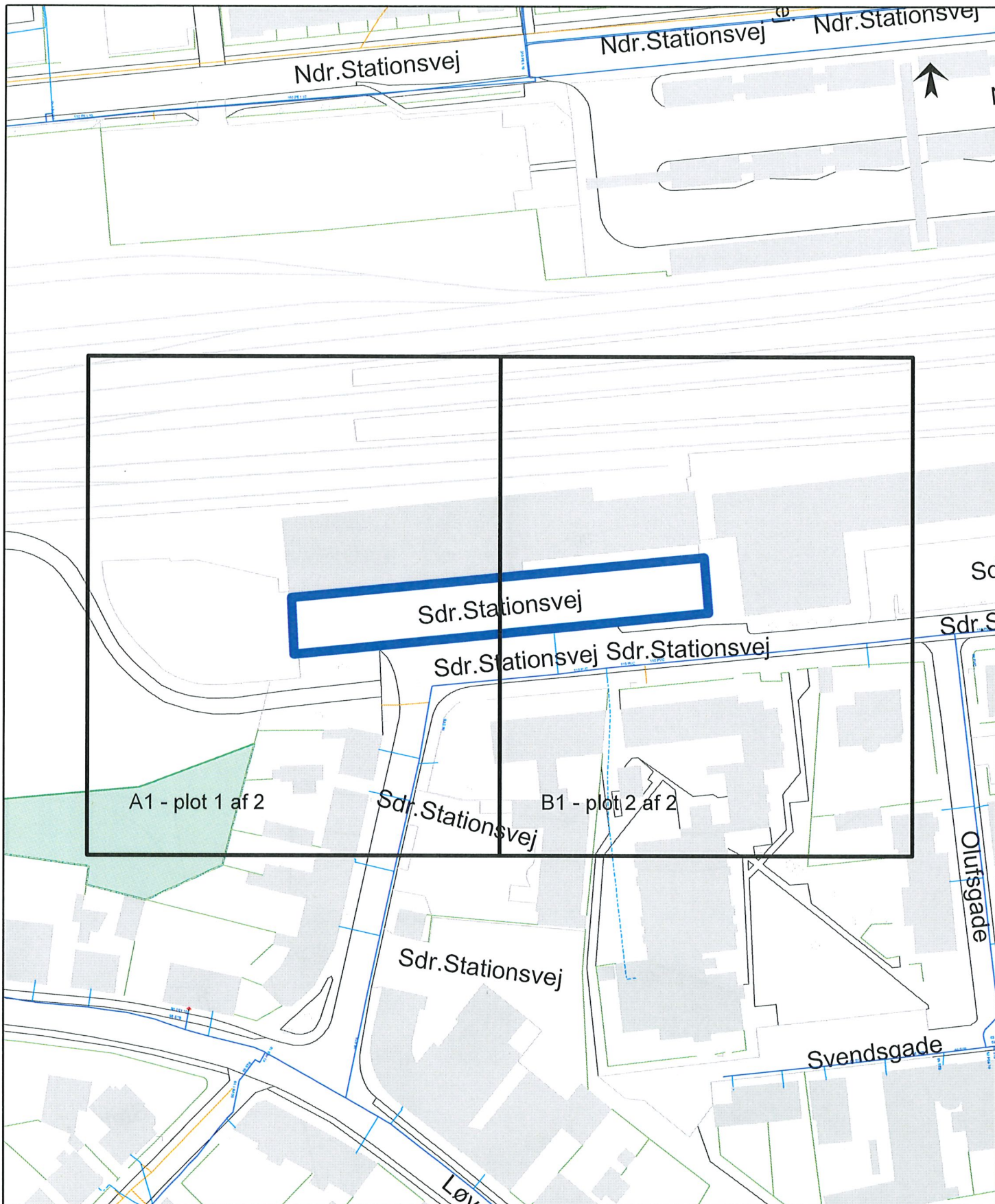
Projektet skal godkendes af SK Vand A/S før gravearbejde må påbegyndes.

Ved ovennævnte arbejder, ønsker SK Vand A/S mulighed for at være til stede med en repræsentant.

Styret underboring i nærheden af SK Vands vandledninger/anlæg, må kun ske efter aftale med SK Vand A/S, som skal kontaktes på tlf. 58362580 senest en arbejdsdag før arbejdets påbegyndelse.

Ved undergravning af SK Vands vandledninger, skal disse på betryggende måde under arbejdets udførelse afstives eller sikres på anden vis mod brud.

Der skal udvises særlig stor forsigtighed ved arbejde i nærheden af transport –og forsyningsledninger.



## SK FORSYNING A/S

Lilleøvej 3  
 4220 Korsør  
 Tlf.: 58 36 25 00  
 Email: ledning@skforsyning.dk  
 www.skforsyning.dk

Forsyningsart: Vand

Automatisk udlevering

Signaturforklaring/retningslinier er vedlagt denne tegning som bilag

Dato: 06-07-2017

LER nr.: 1252197

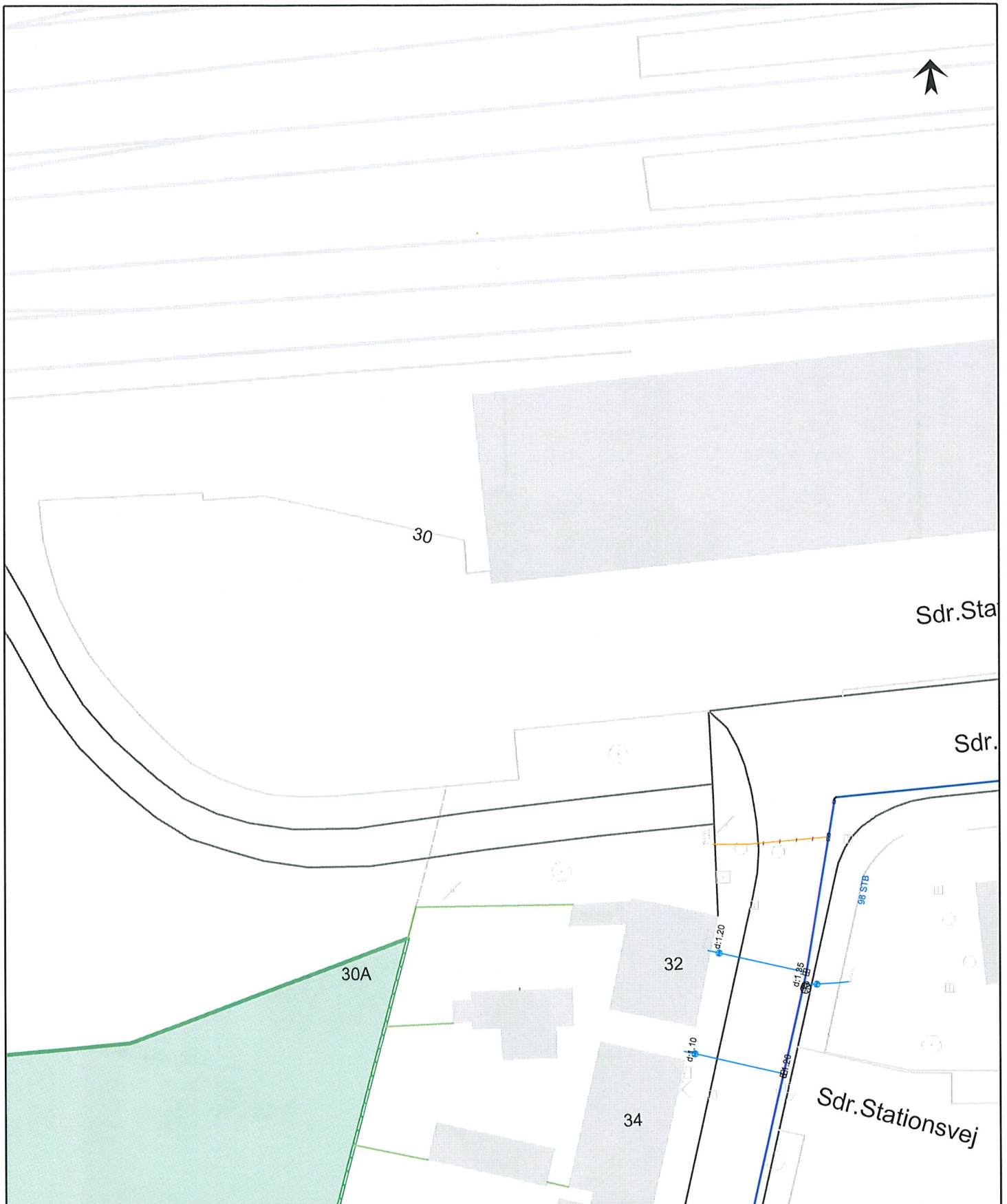
Målestok: 1:1.202

Tegningsnr.: OVERSIGT

Udlev. af: G/LER **228 af 244**

Plot str.: A4





## SK FORSYNING A/S

Lilleøvej 3  
 4220 Korsør  
 Tlf.: 58 36 25 00  
 Email: ledning@skforsyning.dk  
 www.skforsyning.dk

**Forsyningsart: Vand**

Automatisk udlevering

Signaturforklaring/retningslinier er vedlagt denne tegning som bilag

Dato: 06-07-2017

Målestok: 1:500

Udlev. af: G/LER

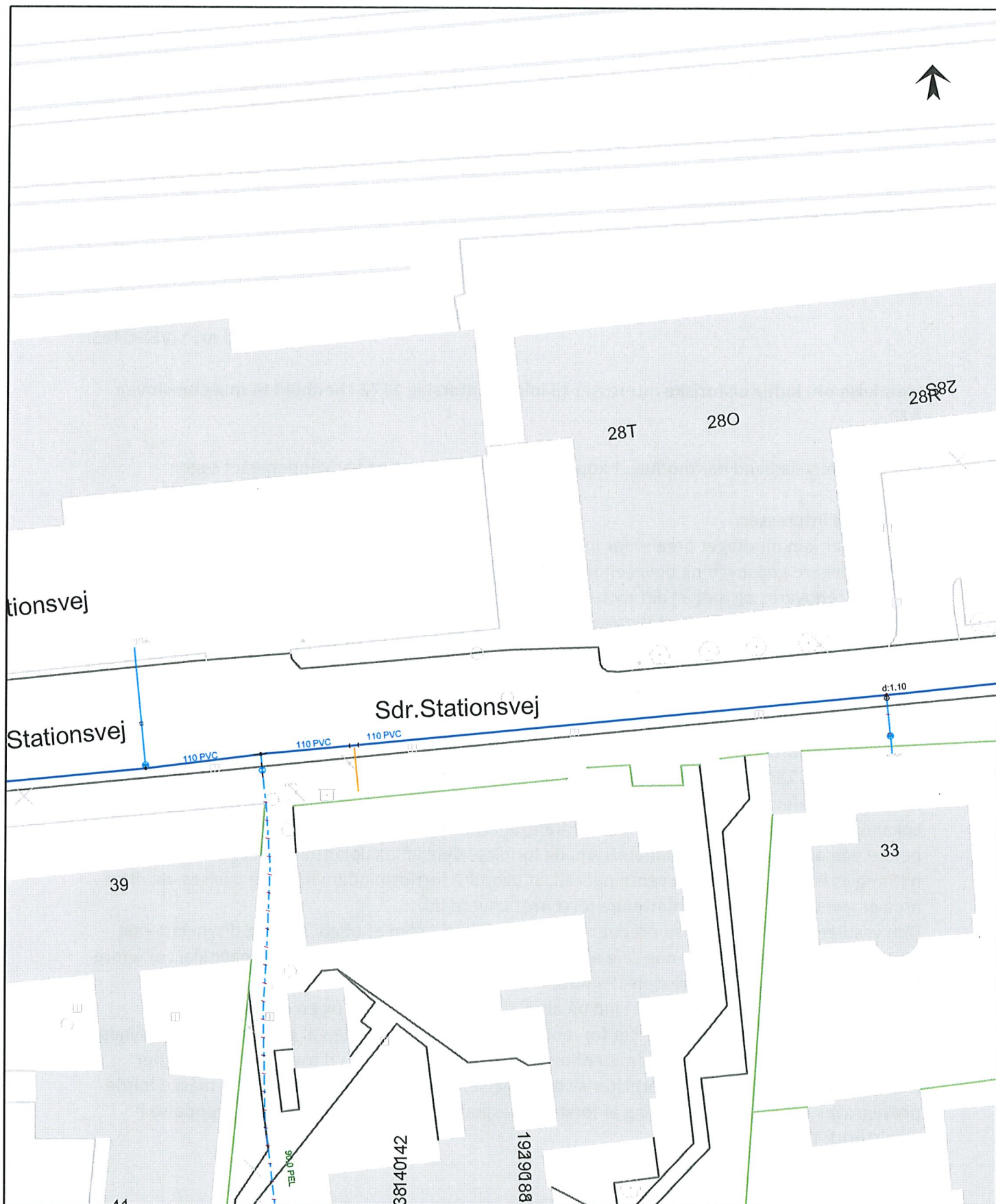
LER nr.: 1252197

Tegningsnr.: A1 - 1 af 2

Plot str.: A4

229 af 244





## SK FORSYNING A/S

Lilleøvej 3  
 4220 Korsør  
 Tlf.: 58 36 25 00  
 Email: ledning@skforsyning.dk  
 www.skforsyning.dk

**Forsyningsart: Vand**

Automatisk udlevering

Signaturforklaring/retningslinier er vedlagt denne tegning som bilag

Dato: 06-07-2017

Målestok: 1:500

Udlev. af: G/LER

LER nr.: 1252197

Tegningsnr.: B1 - 2 af 2

Plot str.: A4

230 af 244

Center for Teknik og Miljø  
Plan  
Rådhuspladsen 11  
4200 Slagelse

Holbæk d. 21.11.2016  
J.nr. MVE.P0405

**Udtalelse om kulturhistoriske interesser til lokalplanforslag 1172 i henhold til museumsloven §23.**

Museum Vestsjælland har modtaget kopi af lokalplanforslaget og har gennemgået sagen.

**Nyere tids interesser:**

Museet har kun modtaget arealet for lokalplanforslaget, men har tidligere forholdt til nedrivning af den tidligere godsbygning beliggende Sdr. Stationsvej 30. Vores holdning til, at bygningen bør bevares, renoveres og indgå i det ny campusmiljø er på ingen måder ændret. På nuværende tidspunkt udgør den fredede stationsbygning og godsbygning et fint og heltstøbt miljø, som sagtens kan udvikles til et velfungerende campusområde ved indarbejdelse af godsbygningen i det nybyggeri, som er nødvendigt for at skabe de ønskede kvadratmeter til uddannelsesinstitutionen.

**Arkæologi/jordfund:**

Indledningsvis kan nævnes, at museet ikke har kendskab til registrerede fortidsminder indenfor lokalplansarealet. Lokalplanen er dermed ikke i indlysende konflikt med arkæologiske interesser. Lokalplansområdet består tillige i stort omfang af arealer, der i dag er bebygget, ligger ud som befæstede arealer eller som baneterræn, og for disse dele af lokalplansområdet kan der naturligvis ikke være store forventninger til, at ukendte fortidsminder vil kunne påvises, da disse arealer givetvis er ganske omfattende forstyrret i nyere tid.

Den vestlige del af lokalplansområdet henligger imidlertid som et ubebygget og tilsyneladende ubenyttet terræn. Dette har dog ikke alle dage været tilfældet, hvilket bl.a. fremgår klart af ældre kortmateriale tilbage fra perioden 1953-76.

Her kan ses flere jernbanespor ført ind på arealet (rangerområde?), og en del nyere tids forstyrrelse må derfor også naturligt forventes her. Udnyttelsesgraden af dette delområde synes dog ikke helt så massiv, hvilket sammenholdt med at dette område ud fra kortstudier tegner rimeligt fornuftigt i forhold til forhistorisk bebyggelse, taler for at dette delområde måske burde prøvegraves for nærmere afklaring af forstyrrelsesgrad og evt. fortsat påviselig anvendelse i forhistorisk tid.

Før jordarbejder har **bygherre/entreprenør** altid mulighed for at indhente det arkæologisk ansvarlige museums udtalelse om arkæologiske interesser, jf. museumslovens § 25.

Herved har **bygherre og entreprenør** de bedste muligheder for at **undgå uplanlagt standsning** af anlægsarbejdet og **undgå udgifter til arkæologisk undersøgelse** jf. museumslovens § 27.

Hvis museet i sin udtalelse vurderer, at der ikke findes væsentlige arkæologiske bevaringsinteresser på arealet, så skal evt. udgifter til nødvendig arkæologisk undersøgelse betales af Kulturministeren jf. museumslovens § 27 stk. 5.

En udtalelse fritager ikke bygherre/entreprenør fra forpligtelsen til at standse anlægsarbejdet og underrette museet, hvis arkæologiske levn påtræffes, men den fritager bygherre for udgifterne til en arkæologisk undersøgelse.

Vi erindrer om, at kommune/byråd jf. museumslovens § 24 stk. 2 er forpligtet til at orientere bygherre/ejer om indholdet af museumslovens § 25-27 senest ved udstedelse af byggetilladelse.

Har De spørgsmål, er De velkommen til at henvende Dem til museet.

Med venlig hilsen



Bitten Larsen  
Museumsinspektør, historiker



Niels Hartmann  
Museumsinspektør, arkæolog



Kortbilag til MVE.P0405



[Kort 1:25.000]

<p>Museumssager Undersøgelser/registreringer</p> <p>Diverse Viden Uden sag/registrering i F&amp;F</p> <p>F&amp;F (Fund og fortidsminder) arealer</p> <p>F&amp;F - linjer</p> <p>Fredede fortidsminder (F&amp;F)</p> <p>Beskyttede sten-/jorddiger</p> <p>Registreret arkæologi (F&amp;F) "Primært anlæg/fundtype"</p> <ul style="list-style-type: none"> <li>● Nyere tid</li> <li>● Efterreformatorisk tid</li> <li>● Historisk Tid</li> <li>● Middelalder</li> <li>● Vikingetid</li> <li>● Jernalder</li> <li>● Bronzealder</li> <li>● Stenalder</li> <li>● Oldtid</li> <li>● Udateret</li> </ul>	<p>Plansager Udtalelser</p> <p>Lokalplanforslag Aktuelle</p> <p>F&amp;F - Kulturarvsarealer</p> <p>F&amp;F - bestyttelseslinjer</p>	<p><i>Sagsareal: Lyserød omramning</i></p> <p><i>Registrerede fortidsminder og arkæologiske interesser jf. signaturforklaring.</i></p> <p><i>Ortofoto. Aktuelt: 1. december 2016. Copyright Geodatastyrelsen.</i></p>
----------------------------------------------------------------------------------------------------------------------------------------------------------------------------------------------------------------------------------------------------------------------------------------------------------------------------------------------------------------------------------------------------------------------------------------------------------------------------------------------------------------------------------------------------------------------------------------------------------------	---------------------------------------------------------------------------------------------------------------------------------------------	-------------------------------------------------------------------------------------------------------------------------------------------------------------------------------------------------------------------------------