



Slagelse Kommune
Center for Plan, Miljø og Teknik
Att. Else Marie Hedegaard Jensen

Holbæk d. 19-11-2021
J.nr. MVE.P 1282

Udtalelse/orientering jf. museumslovens §23 vedr. nedrivning af Jens Baggesens Gade 15, Korsør, (matr. 180)

Museet har modtaget høringsanmodning vedr. nedrivningen og forholder sig også til jordarbejder under og efter.

Nyere tids interesser:

Bebyggelsen omfatter forhus og baghus vurderet til SAVE 4. FBB anfører opførelsesår til 1905, men Korsør Bygningsregistrant skriver at bygningen går tilbage til 1843. Jens Baggesens Gade hed tidligere Strandvejen, og bebyggelsen lå som bagbebyggelse til ejendomme på Algade frem til 1855, hvor udstykning fandt sted.

Forhuset er et enkelt byhus i grundmur med Dannebrogsvinduer, muret topgesims og teglhængt tag. Huset har en fin skala og harmonisk, klassicistisk udtryk. Det er ærgerligt at bygningen ikke er vedligeholdt, og at den i dag regnes for kondemnabel. Jens Baggesens Gade har i dag meget blandet bebyggelse.

Arkæologi/jordfund:

Ved kontrol i arkiver og kort kan vi se at grunden ligger udenfor byens afgrænsning på ældste matrikelkort for byjorden og derfor på opfyld af lavt vand i forbindelse med byens udvikling efter 1800 (jf. kortbilag). Området ligger på ældre strandeng og lavt vand og kan indeholde spor fra byens udsnid og ældre fiskeri og derfor muligvis væsentlig arkæologisk information. Bygherre bør derfor vil vi orienteres om muligheden for at sikre sig mod udgifter i forbindelse med standsning af jordarbejdet og museet anbefaler at bygherre indhenter udtalelse jf. museumslovens §25 forud for jordarbejder på matriklen (jf. nedenstående ramme).

Før jordarbejder har **bygherre/entreprenør** altid mulighed for at indhente det arkæologisk ansvarlige museums udtalelse om arkæologiske interesser, jf. museumslovens § 25.

Herved har **bygherre og entreprenør** de bedste muligheder for at **undgå uplanlagt standsning** af anlægsarbejdet og **undgå udgifter til arkæologisk undersøgelse** jf. museumslovens § 27.

Hvis museet i sin udtalelse vurderer, at der ikke findes væsentlige arkæologiske bevaringsinteresser på arealet, så skal evt. udgifter til nødvendig arkæologisk undersøgelse betales af Kulturministeren jf. museumslovens § 27 stk. 5.


En udtalelse fritager ikke bygherre/entreprenør fra forpligtelsen til at standse anlægsarbejdet og underrette museet, hvis arkæologiske levn påtræffes, men den fritager bygherre for udgifterne til en arkæologisk undersøgelse.

Flere oplysninger findes på <https://slks.dk/arkaeologisk-vejledning/introduktion-for-bygherre/>. Herfra findes links til relevant lovtekst og en grundigere forklaring.

De er velkommen til at henvende Dem til museet, hvis De har spørgsmål.

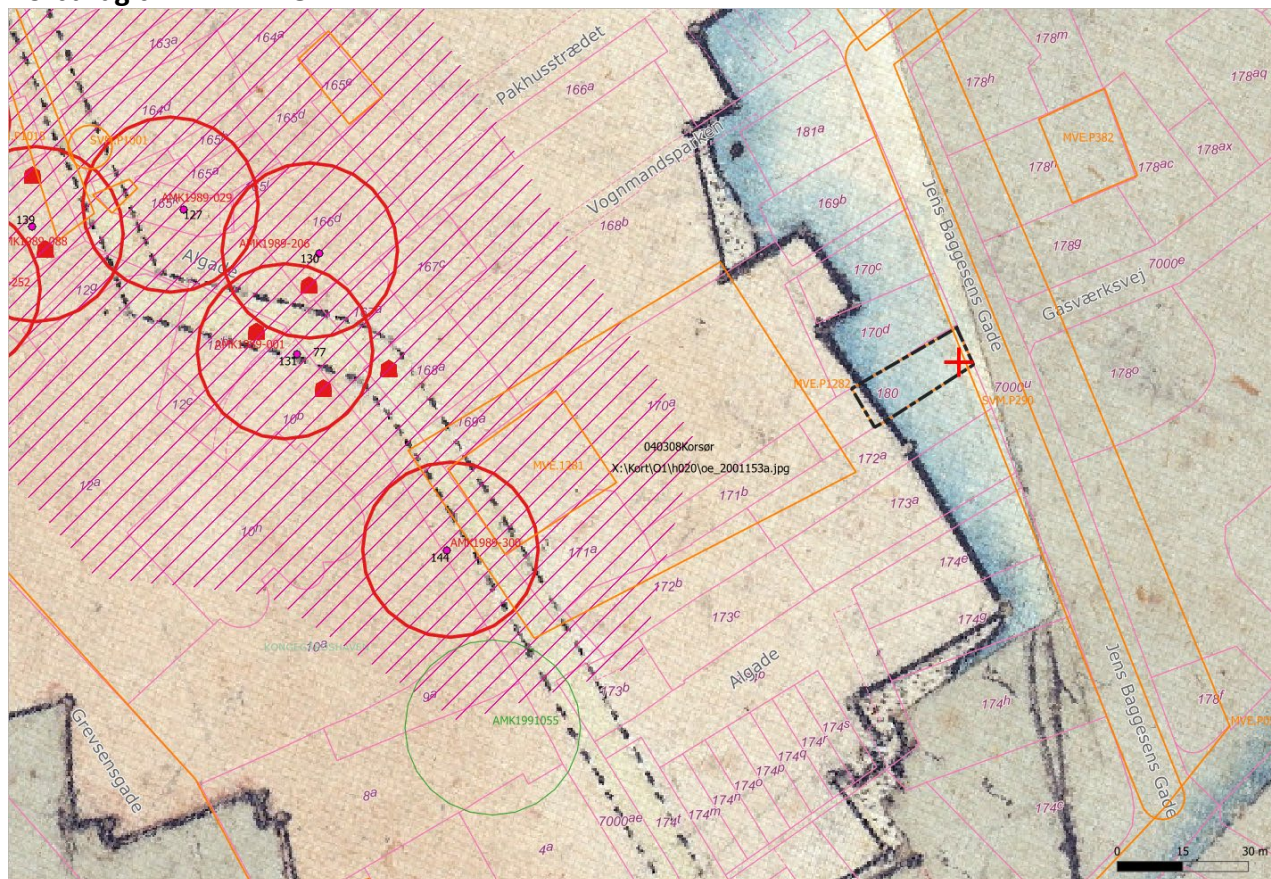
Med venlig hilsen









Helle Ålsbøl
Museumsinspektør, nyere tid



Hugo Hvid Sørensen
Museumsinspektør, arkæologi

Kortbilag til MVE.P1282



-  Sagsareal
- Plansager
 -  MVE_Plansager
 -  SVMplansager
- Museumssager
 -  GamleSager
- Viden_U_Journal
 -  DiverseViden
- Fund og Fortidsminder
 - public:fundogfortidsminder_punkt_ikkefredet
 -  Historisk Tid
 -  Nyere tid
 - public:fundogfortidsminder_areal_ka
- Beskyttet_Kultur
- Fredede og Bevaringsværdige Bygninger
 -  view_bygning_fredede

Sagsareal (sort, stiplet omramning).

Registrerede fortidsminder og arkæologiske interesser jf. signaturforklaring.

Baggrundskort: Sagsbehandlingskort-basis med aktuelle matrikelgrænser og vejnavne (aktuelt: 19-11-2021) Kortdata fra Styrelsen for Dataforsyning og Effektivisering.