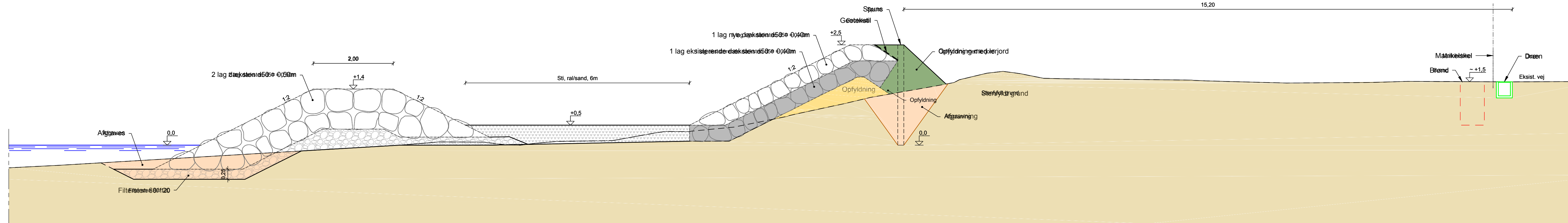


TVÆRSNIT 4a, 1:50



TVÆRSNIT 4b, 1:50

**NOTE:**






Tidligere tegning C3\_111E  
 Koter er i m angivet i kotesystem DVR90.  
 Ubenaevnte mål er i m.

C3\_413

**HENVISNINGER:**

Placering af snit Se tegn. nr. C3\_403

**SIGNATURER:**

-  Eksisterende terræn
-  Vand
-  Filtersten
-  Ral
-  Lerjord

Udgave	Betegnelse/Revision	Dato	Udført	Kontrol	Godkendt
Sag:	Korsør Højvands sikring Digeområde 1 - Halsskov Bydel	Sag nr.: 210916			
		Dato:	2018.04.17		
Emne:	Digeområde 1 - Delområde C Tværsnit 4 og 4A	Tegn nr.:			Rev:
					<b>C3_413</b>
Cad File:	C3_413.dwg	Udf.: PRO/TPR	Kont.: JAD	Godk.: JAD	Mål: 1:50