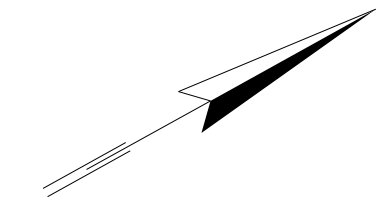









NOTE:
 Ubenævnte mål er i meter
 Ubenævnte radier er 0,5 eller 1,0 meter
 Tavler placeret ved bagkant så skal sættes med en afstand til underkant af tavle på 2,30 m af hensyn til snerydningsmateriel
 Planen benytter ikke nødvendigvis alle signaturer.



SIGNATURER:

-  Matrikelgrænser
-  Hegn
-  Projekteret afmærkning (angivet med stribelængde, mellemrum, tykkelse)
-  Nyt vejprojekt
-  Eksisterende forhold
-  D15.3 Eksisterende tavler
-  E68.4 Nye tavler

Foreløbigt tryk

Revision/Tekst	Udarb./Tegn.	Kontrolleret	Godkendt	Dato
			Slagelse Kommune	
			Center for Miljø, Plan og Teknik	
			Dahlvej 3	
			4220 Korsør	
			Tlf.: 58 57 36 00	

Udarb./Tegn. DKRAJ	Kontrolleret DKMOBR	Godkendt DKMOBR	Side
Sag nr. 22.1496.07	Mål 1:250	Dato 06.11.2020	

SWECO
 Ørestads Boulevard 41, 2300 København S, +45 7220 7207

Slagelse Kommune
 Vejudvidelser, Rosenkildevej og Valmuevej
 Forprojekt
 Afmærkningsplan
 Rosenkildevej Øst

Tegn. nr. T_412

