

Bilag 2:

Prioritering og udstrækning af tangfjernelse på kommunens enkelte strande (revideret 2021)

Tangfjernelsen sker i hovedreglen på eller ud for de kommunalt ejede strand matrikler, og i en udstrækning i forhold til de kommunale parkeringspladser, som muliggør et nemt tilgængeligt besøg på stranden. Herunder er angivet det arealmæssige omfang af tangfjernelsen på de kommunale badestrande. Hvor der afviges fra normale omstændigheder er dette begrundet.

OBS!

Som noget nyt fra 2020, skubber vi tangen i vandet flere steder langs badestranden, for at undgå store bunker i enderne.

Prioritet 1 strande

Kobæk Strand.....	3
Stillinge Strand	4
Halsskov Færgenhavn Strand.....	5

Prioritet 2 strande

Ved bådehavnen Korsør	6
Svenstrup strand.....	6
Musholm Bugt Strand.....	7
Revkrogen Strand	7
Bildsø Strand	8
Bisserup Strand	8
Næsby Strand.....	9
Granskoven Strand.....	9
Ceresstranden	10
Kongsmark Strand.....	10
Egerup Strand	11

Prioritet 3 strande

Stranden ved værftet.....	12
Strandvejen Strand	12
Quistgårdsvej Strand	13
Stranden ved Alhøjvej.....	13
Frølunde Fed Strand	14

Prioritet 1 strande

Kobæk Strand



På Kobæk strand fjernes tang på begge sider af den nye helårsbadebro.

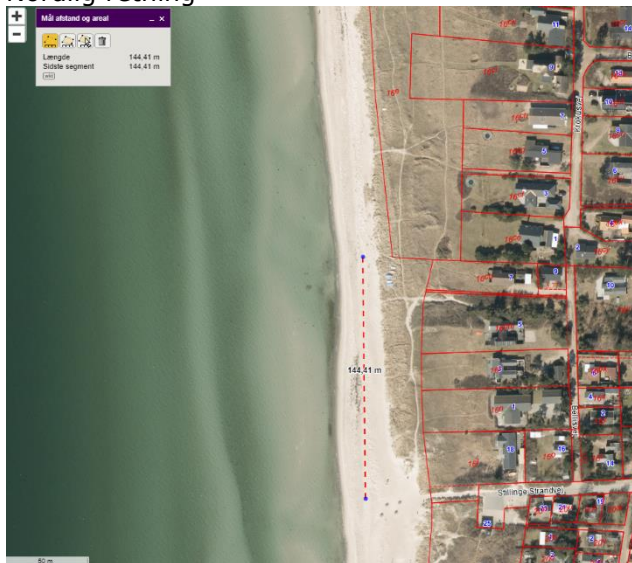
Det blev på udvalgmøde i februar 2020 besluttet at udvide tangfjernelsen mod nord. Der skal således fjernes tang i følgende omfang (vist på kortet):

Nord for badebroen: 400 meter.

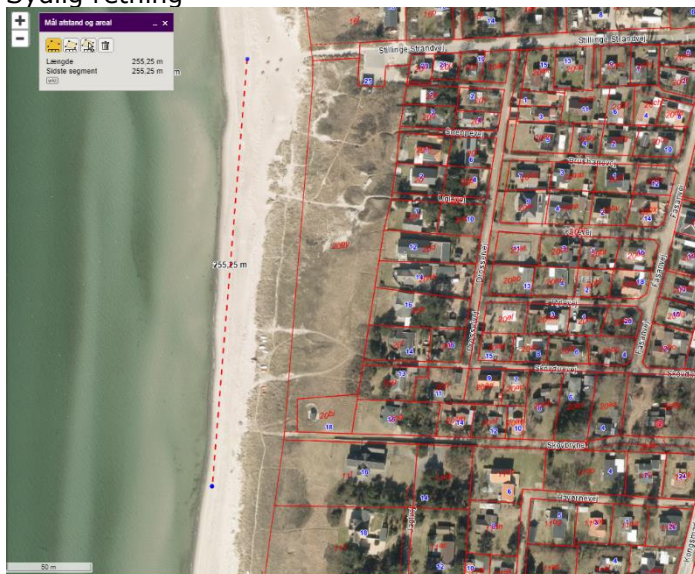
Syd for badebroen: 200 meter.

Stillinge Strand

Nordlig retning



Sydlig retning



På Stillinge strand fjernes tang på det anviste stykke. Området er angivet efter aftale med de lokale beboere der ikke ønsker tang ud for de steder hvor der kommer stier ned fra ejendommene.

Vær særligt opmærksom på at vi ikke kommer til at lægge tang ud i vandet neden for adgangsvejen fra Skovbrynet. Stranden er meget benyttet lige her. Kør i stedet lidt længere syd på og læg det ud for enden af stykket.

Halskov Færgeskov Strand



Der fjernes tang på ca. 60 meter strandbred ud for volleybanerne. Slagelse Kommune ejer stranden. Der kommer ikke meget opskyl af tang grundet strandens beliggenhed.


Prioritet 2 strande

Ved bådehavnen Korsør



Erhvervs- og Teknikudvalgets ønske om en udvidelse af tangfjernelse i 2019 omfatter denne nye strand. Strækningen er 50 meter.

Svenstrup strand



Der fjernes tang på en 140 meter lang strækning. Slagelse Kommune er grundejer ud til størstedelen af stranden. I sydlig retning er der dog et lille overlap hen forbi en privat strækning. Dette stykke tages med i forhold til at skabe et rimeligt sammenhængende stykke centreret ud for nedgangen ved stranden.

Musholm Bugt Strand



Her fjernes tang på en 60 meter lang strækning hvor hhv. Kommunen og Musholm bugt Feriecenter er grundejer ud til hver sin halvdel af stranden. Musholm bugt Feriecenter medfinansierer badebroen.

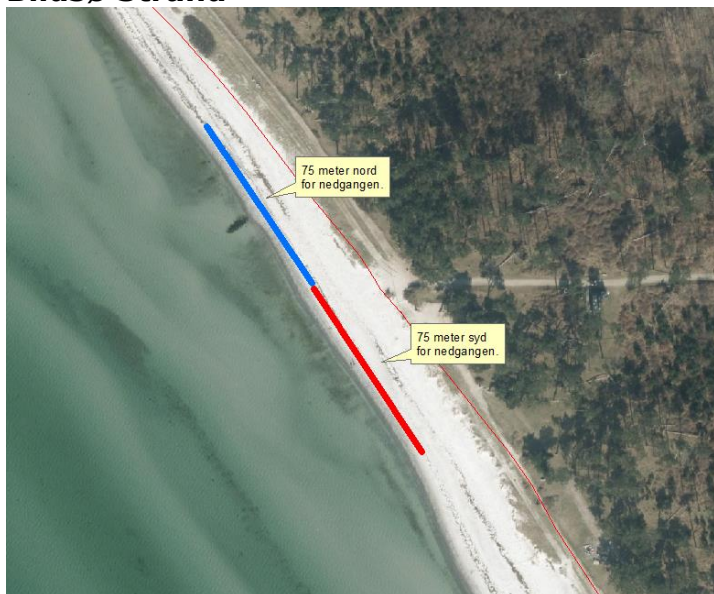
(Her kan ikke benyttes strandrensere, og der renses kun i sjældne tilfælde, da der reelt ikke er noget behov)

Revkrogen Strand



Der fjernes tang på en 200 meter lang strækning, hvor Slagelse Kommune er grundejer ud for hele strækningen.

Bildsø Strand



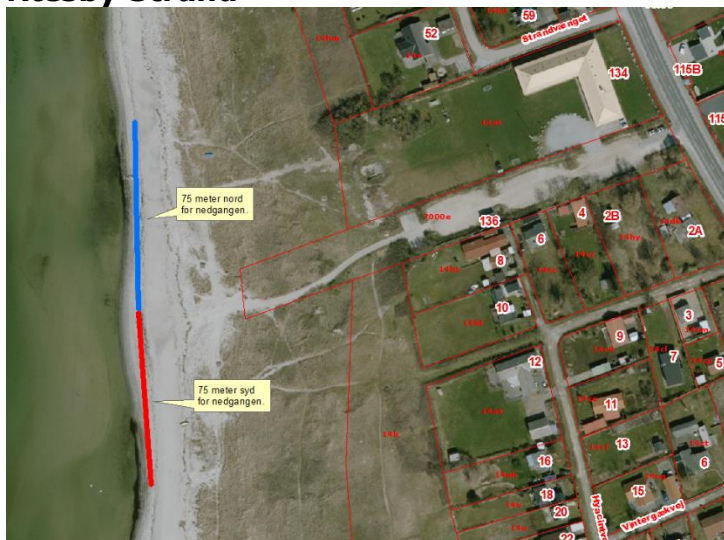
Der fjernes tang på en 150 meter lang strækning, hvor Slagelse Kommune er grundejer ud for hele strækningen.

Bisserup Strand



Der fjernes tang på en 140 meter lang strækning. Slagelse Kommune er grundejer ud for den centrale del af strækket, men tangfjernelsen foretages et lille stykke til begge sider af den kommunale strand, for at sikre et rimeligt og sammenhængende stykke badestrand ud for kommunens areal.

Næsby Strand



Der fjernes tang på en 150 meter lang strækning centralt ud for parkeringspladsen. Slagelse Kommune er kun grundejer gennem parkeringsarealet, men tangfjernelsen er udbredt til begge sider for nedgangen, med henblik på at sikre en indbydende badestrand for gæster der kommer kørende til parkeringspladsen.

Granskoven Strand



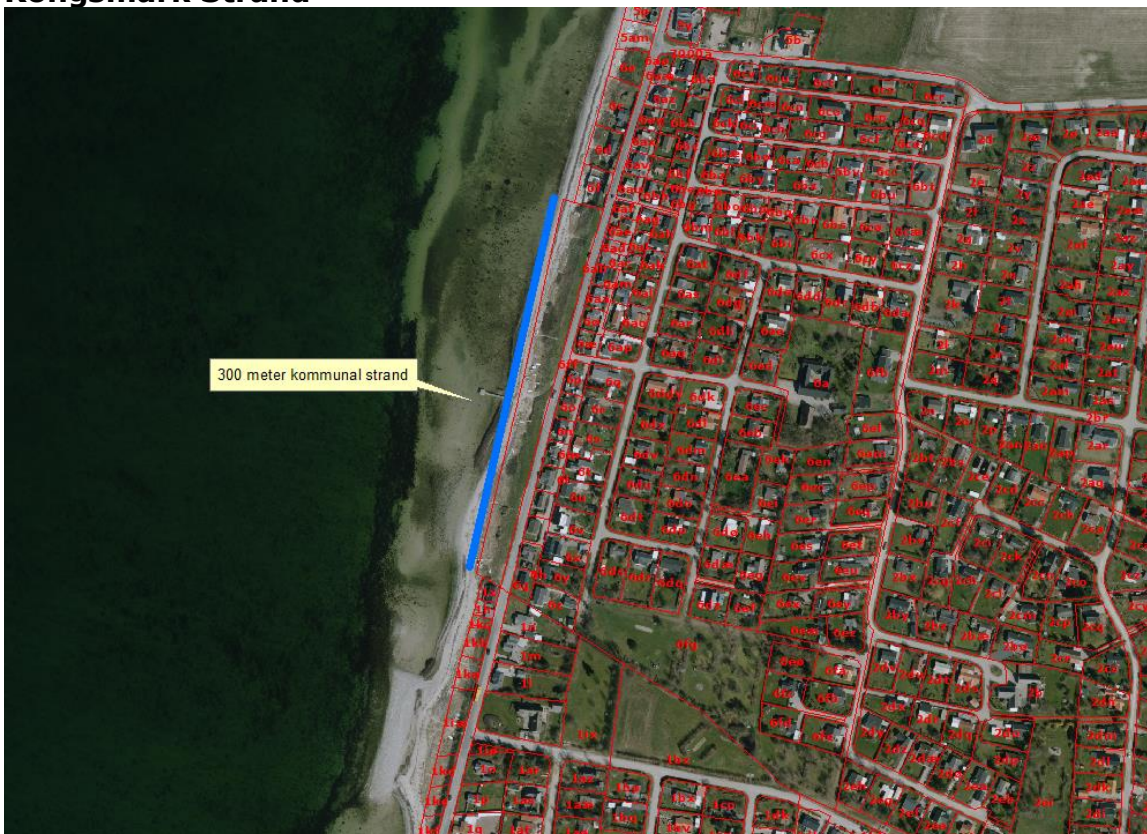
Her fjernes tang på en 220 meter lang strækning. Kommunen er grundejer ud for hele strækket.

Ceresstranden



Her fjernes tang på en 160 meter strækning, hvor Slagelse Kommune er grundejer ud for hele strækningen. Tangfjernelsen omfatter det areal der primært benyttes af badegæster.

Kongsmark Strand



Her fjernes tang på en 300 meter lang strækning hvor kommunen er grundejer ud til stranden. Fjernelsen af tang sker alene af hensyn til lugtgener.

Stranden ved Støvløbækvej



Her skal fjernes tang på et ca. 50 meter stræk ud for støvløbækvej.

Egerup Strand



Her fjernes tang på en 80 meter lang strækning – 40 meter til hver side af parkeringspladsen. Hverken parkeringsplads eller tilstødende strandarealer er kommunens, men tangfjernelsen sker for at tilbyde attraktive forhold for de mange af kommunens badegæster som benytter denne strand.

Prioritet 3

Stranden ved værftet



Her fjernes tang på en 80 meter lang strækning. Kommunen er grundejer ud for hele strækningen.

Strandvejen Strand



Her fjernes tang på en 80 meter lang strækning. Kommunen er grundejer ud for hele strækningen.

Quistgårdsvej Strand



Her fjernes tang på en 60 meter lang strækning. Kommunen er grundejer ud for hele strækningen.

Stranden ved Alhøjvej



Her fjernes tang på en 50 meter lang strækning. Kommunen er grundejer ud for hele strækningen.

Frølunde Fed Strand



Her er i 2020 etableret en hundestrånd på den kommunale del af stranden, og strandrensningen udvides derfor til at omfatte både den kommunale del og et stykke af stranden nord herfor. I alt ca. 250 meter strand.

Stranden ved Søskær mose

Ingen indsats – besværlige tilkørselsforhold.

Skovstranden ved Korsør Lystskov

Ingen indsats – besværlige tilkørselsforhold.

Stibjerg strand

Ingen indsats – besværlige tilkørselsforhold.

Kelstrup strand

Ingen indsats – besværlige tilkørselsforhold.