

Åstedsprotokol for ekspropriation, ved kloakering af Stillinge Strand

Åstedsforretning Torsdag d. 22. januar kl. 10.00

Løbenummer: 24
Matrikel nr.: 11di, Kirke Stillinge By, Kirke Stillinge
Beliggende: Kongsmarkvej 31, 4200 Slagelse
Ejer: Anna Jørgine Jørgensen, , Skellet 11, st.th., 4200 Slagelse

Ekspropriation m.v.

På ejendommen placeres Kloakledning, pumpebrønd og el og der pålægges servitut om kloakledningen jf. fællesbestemmelserne punkt a, b, c, d og e.

Omtrentligt areal af det servitutpålagte areal.

Omtrentligt samlede størrelse af det servitutpålagte areal: 15,5 m²

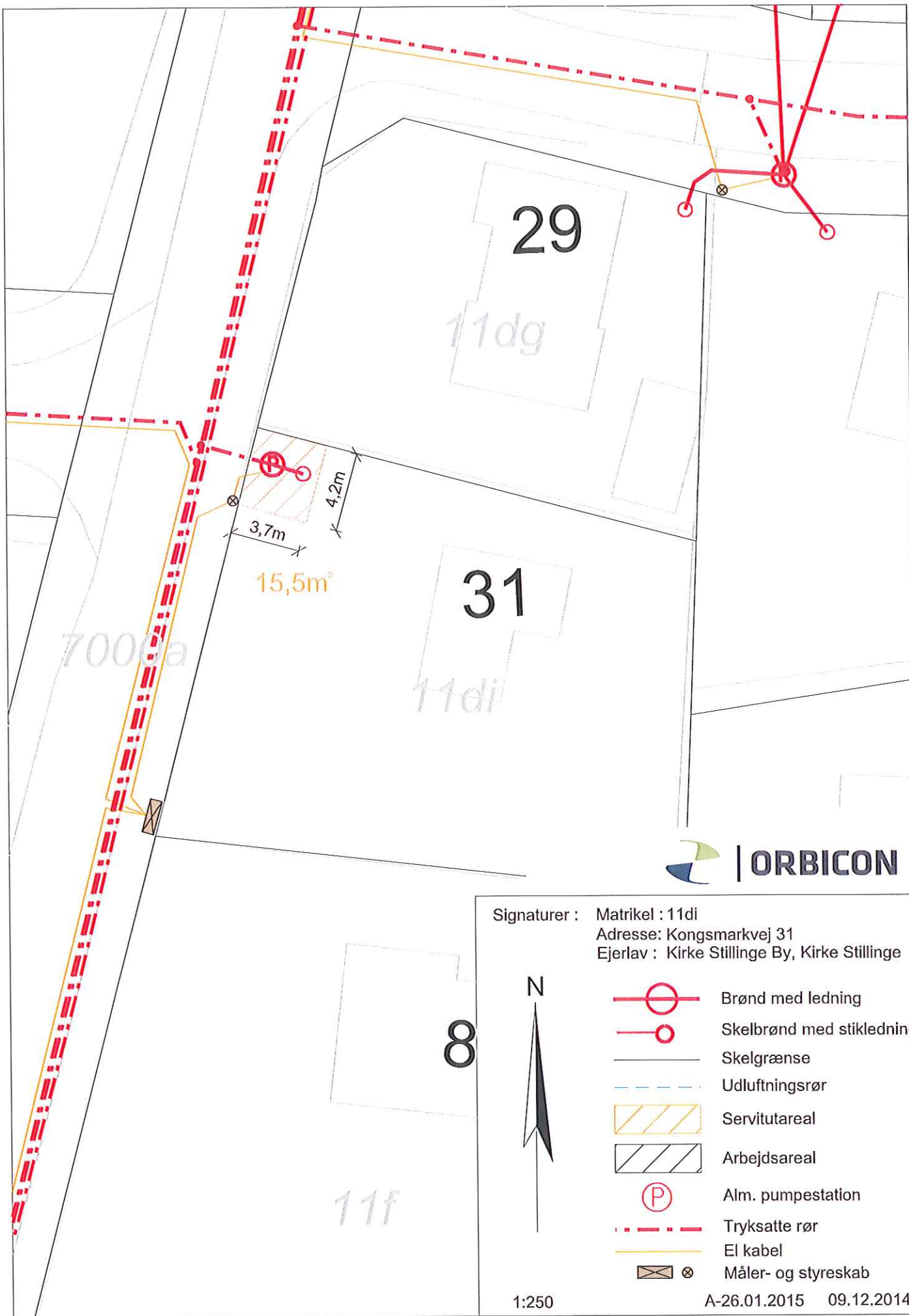
Supplerende arbejdsareal.

Deltager ved åstedsforretningen:

- Grundejer Anna Jørgine Jørgensen mødte op. Desuden deltog Finn Jørgensen, Anette Norling Jørgensen, Lene Wismann og Preben Wismann.
- For Slagelse Kommune mødte, Knud Vincent for Erhvervs-, Plan-, og Miljøudvalget samt Nikolaj Mikkelsen, Miljøafdelingen.
- For SK Forsyning mødte Anders Florup Nielsen og Peter Mosekjær (teknisk rådgiver, Orbicon)

Kommentar og aftalt ved åstedsforretningen:

- Ved åstedsforretningen blev der givet en generel orientering om den kommende kloakering.
- Der blev endvidere orienteret om, at der etableres en minipumpebrønd i indkørsel på ejendommen, hvor man kun kan se et kørefast dæksel (ca. 60 cm i diameter) liggende i terræn. Der blev fremvist foto af dæksel og styreskab.
- Der blev orienteret om, at pumpebrønden ikke støjer eller afgiver lugt.
- Det blev aftalt, at styreskab flyttes så den ikke skæmmer udsigten fra ejendommen. Styreskabet flyttes i sydlig retning så den står ud for ejendommens sydlige skelgrænse. Revideret deklarationsrids er vedhæftet.
- Arealet reetableres fuldstændig efter arbejdets udførelse.
- Erstatningsforslag blev udleveret



Signaturer : Matrikel : 11di
 Adresse: Kongsmarkvej 31
 Ejrlav : Kirke Stillinge By, Kirke Stillinge



-  Brønd med ledning
-  Skelbrønd med stikledning
-  Skelgrænse
-  Udluftningsrør
-  Servitutareal
-  Arbejdsareal
-  Alm. pumpestation
-  Tryksatte rør
-  El kabel
-  Måler- og styreskab

1:250

A-26.01.2015 09.12.2014

Åstedsprotokol for ekspropriation, ved kloakering af Stillinge Strand

Åstedsforretning Torsdag d. 22. januar kl. 10.30

Løbenummer: 25
Matrikel nr.: 11by, Kirke Stillinge By, Kirke Stillinge
Beliggende: Kongsmarkvej 36, 4200 Slagelse
Ejer: Kirsten Anderberg-Kenntenich, Hauptstrasse 293-299, 51 143 Köln,
Tyskland
Ekspropriation m.v.

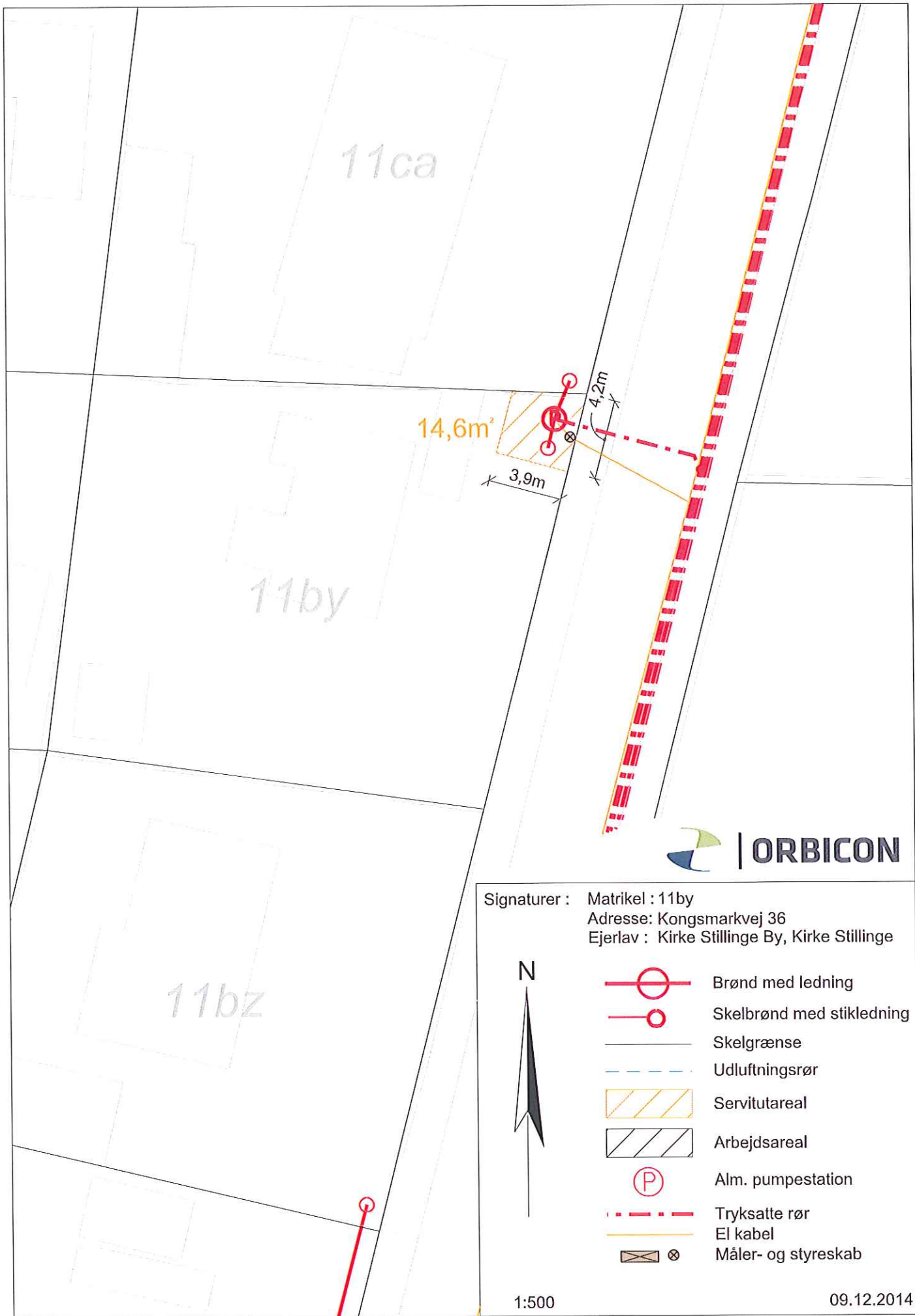
På ejendommen placeres Kloakledning, pumpebrønd og el og der pålægges servitut om kloakledningen jf. fællesbestemmelserne punkt a, b, c, d og e.

Omtrentligt areal af det servitutpålagte areal.

Omtrentligt samlede størrelse af det servitutpålagte areal: 14,6 m²











Supplerende arbejdsareal.

Deltager ved åstedsforretningen:
<ul style="list-style-type: none">• For grundejer mødte John Anderberg op.• For Slagelse Kommune mødte, Knud Vincent for Erhvervs-, Plan-, og Miljøudvalget samt Nikolaj Mikkelsen, Miljøafdelingen.• For SK Forsyning mødte Anders Florup Nielsen og Peter Mosekjær (teknisk rådgiver, Orbicon)
Kommentar og aftalt ved åstedsforretningen:
<ul style="list-style-type: none">• Ved åstedsforretningen blev der givet en generel orientering om den kommende kloakering.• Der blev endvidere orienteret om, at der etableres en minipumpebrønd i indkørsel på ejendommen, hvor man kun kan se et kørefast dæksel (ca. 60 cm i diameter) liggende i terræn. Der blev fremvist foto af dæksel og styreskab.• Det blev oplyst, at kloaktilslutning for nabo til pumpebrønd sker ved understyret boring. I den forbindelse blev det anbefalet, at grundejer inden anlægsarbejdet påbegyndes, tager billeder af muren i skel ind til naboen.• Elskab placeres ved muren/postkassen.• Arealet reetableres efter arbejdets udførelse.• Erstatningsforslag blev udleveret



Signaturer : Matrikel : 11by
 Adresse: Kongsmarkvej 36
 Ejerlav : Kirke Stillinge By, Kirke Stillinge



-  Brønd med ledning
-  Skelbrønd med stikledning
-  Skelgrænse
-  Udluftningsrør
-  Servitutareal
-  Arbejdsareal
-  Alm. pumpestation
-  Tryksatte rør
-  El kabel
-  Måler- og styreskab

1:500

09.12.2014

Åstedsprotokol for ekspropriation, ved kloakering af Stillinge Strand

Åstedsforretning Torsdag d. 22. januar kl. 11.00

Løbenummer: 26
Matrikel nr.: 11bæ, Kirke Stillinge By, Kirke Stillinge
Beliggende: Kongsmarkvej 40, 4200 Slagelse
Ejer: Jesper Kim Ryttergaard Petersen, , Bildsøvej 110, 4200 Slagelse

Ekspropriation m.v.

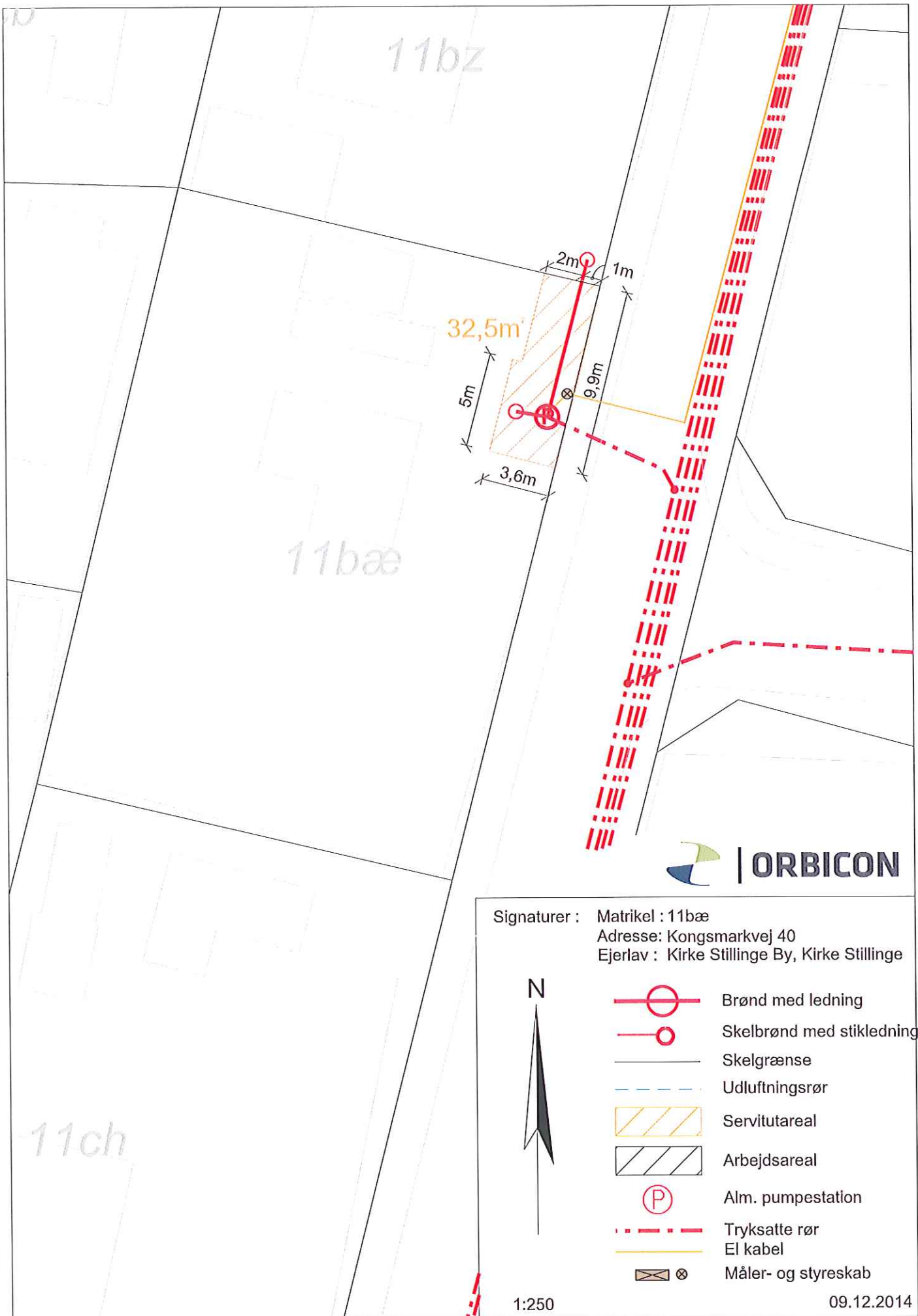
På ejendommen placeres Kloakledning, pumpebrønd og el og der pålægges servitut om kloakledningen jf. fællesbestemmelserne punkt a, b, c, d og e.

Omtrentligt areal af det servitutuplagte areal.

Omtrentligt samlede størrelse af det servitutuplagte areal: 32,5 m²

Supplerende arbejdsareal.

Deltager ved åstedsforretningen:
<ul style="list-style-type: none">• Grundejer mødte ikke op• For Slagelse Kommune mødte, Knud Vincent for Erhvervs-, Plan-, og Miljøudvalget samt Nikolaj Mikkelsen, Miljøafdelingen.• For SK Forsyning mødte Anders Florup Nielsen og Peter Mosekjær (teknisk rådgiver, Orbicon)
Kommentar og aftalt ved åstedsforretningen:



Signaturer : Matrikel : 11bæ
 Adresse: Kongsmarkvej 40
 Ejrlav : Kirke Stillinge By, Kirke Stillinge



-  Brønd med ledning
-  Skelbrønd med stikledning
-  Skelgrænse
-  Udluftningsrør
-  Servitutareal
-  Arbejdsareal
-  Alm. pumpestation
-  Tryksatte rør
-  El kabel
-  Måler- og styreskab

1:250

09.12.2014

Åstedsprotokol for ekspropriation, ved kloakering af Stillinge Strand

Åstedsforretning Torsdag d. 22. januar kl. 11.30

Løbenummer: 27
Matrikel nr.: 15bk, Kirke Stillinge By, Kirke Stillinge
Beliggende: Bekkasinvej 6, 4200 Slagelse
Ejer: Knud Erik Jørgensen, Silkehalevej 8, 4200 Slagelse

Ekspropriation m.v.

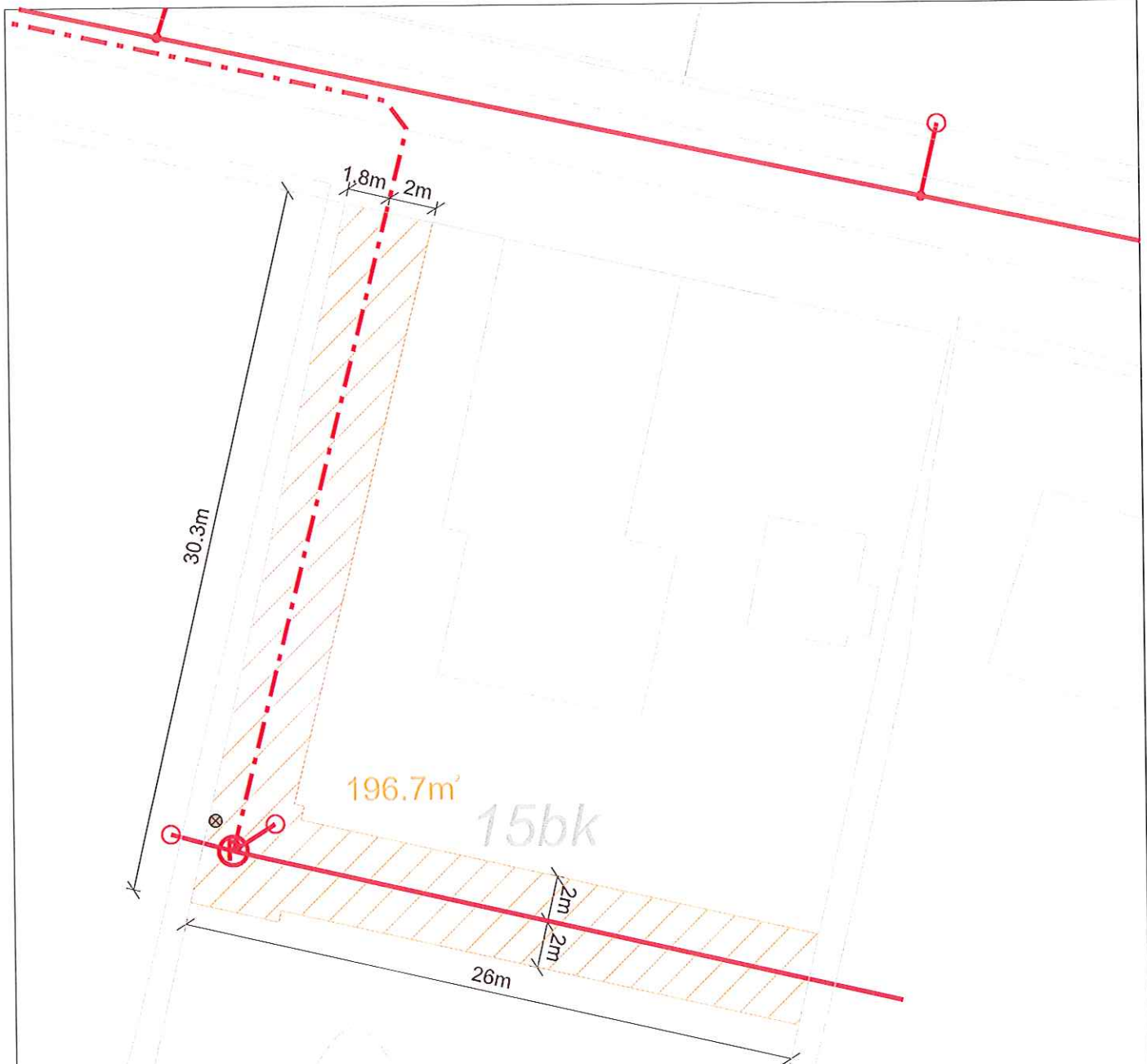
På ejendommen placeres Kloakledning, pumpebrønd og el og der pålægges servitut om kloakledningen jf. fællesbestemmelserne punkt a, b, c, d og e.

Omtrentligt areal af det servitutpålagte areal.

Omtrentligt samlede størrelse af det servitutpålagte areal: 196,7 m²

Supplerende arbejdsareal.

Deltager ved åstedsforretningen:
<ul style="list-style-type: none">• Grundejer Knud Erik Jørgensen mødte op.• For Slagelse Kommune mødte, Knud Vincent for Erhvervs-, Plan-, og Miljøudvalget samt Nikolaj Mikkelsen, Miljøafdelingen.• For SK Forsyning mødte Anders Florup Nielsen og Peter Mosekjær (teknisk rådgiver, Orbicon)
Kommentar og aftalt ved åstedsforretningen:
<ul style="list-style-type: none">• Ved åstedsforretningen blev der givet en generel orientering om den kommende kloakering, hvor anlægsarbejderne forventes opstartet i maj.• Der blev endvidere orienteret om, at der etableres en minipumpebrønd på ejendommen, hvor man kun kan se et kørefast dæksel (ca. 60 cm i diameter) liggende i terræn. Der blev fremvist foto af dæksel og elskab.• Det blev aftalt, at skelbrønd flyttes jf. grundejers ønske på fremsendt skitse.• Grundejer oplyste, at der løber en regnvandsledning fra huset ned til søen. Den præcise placering kendes ikke. Regnvandsledningen reetableres, hvis den ødelægges i forbindelse med anlægsarbejdet.• Det blev oplyst, at der ikke må plantes træer, hvor kloakledningen løber. Det blev aftalt, at der godt må opføres en garage uden støbt bund i Indkørslen.• Erstatningsforslag blev underskrevet af parterne



Signaturer : Matrikel : 15bk
 Adresse : Bekkasinvej 6
 Ejrlav : Kirke Stillinge By, Kirke Stillinge



-  Brønd med ledning
-  Skelbrønd med stikledning
-  Skelgrænse
-  Udluftningsrør
-  Servitutareal
-  Arbejdsareal
-  Alm. pumpestation
-  Tryksat rør
-  Styreskab

1:250

09.12.2014

Åstedsprotokol for ekspropriation, ved kloakering af Stillinge Strand

Åstedsforretning Torsdag d. 22. januar kl. 13.00

Løbenummer: 28
Matrikel nr.: 15bi, Kirke Stillinge By, Kirke Stillinge
Beliggende: Bekkasinvej 8, 4200 Slagelse
Ejer: John Elfving Kristensen og Betina Elfving, Rønnevang 6, 7080 Børkop

Ekspropriation m.v.

På ejendommen placeres Kloakledning og der pålægges servitut om kloakledningen jf. fællesbestemmelserne punkt a, b og e.

Omtrentligt areal af det servitutpålagte areal.

Omtrentligt samlede størrelse af det servitutpålagte areal: 104 m²

Supplerende arbejdsareal.

Deltager ved åstedsforretningen:

- Grundejer John Elfving Kristensen mødte op.
- For Slagelse Kommune mødte, Knud Vincent for Erhvervs-, Plan-, og Miljøudvalget samt Nikolaj Mikkelsen, Miljøafdelingen.
- For SK Forsyning mødte Anders Florup Nielsen og Peter Mosekjær (teknisk rådgiver, Orbicon)

Kommentar og aftalt ved åstedsforretningen:

- Ved åstedsforretningen blev der givet en generel orientering om den kommende kloakering, hvor anlægsarbejderne forventes opstartet i maj.
- Det blev aftalt, at skelbrønd flyttes til skel ind mod Bekkasinvej nr. 10.
- Det blev aftalt, at træer godt må fældes. Træer skæres op og efterlades på grunden. Ledning lægges syd for legestativ der står i det østlige skel.
- Grundejer nedtager svævebanen der fører henover tracéet forud for anlægsarbejdet
- Arealet reetableres med græs efter arbejdets udførelse.
- Erstatningstilbud blev underskrevet af parterne

Bekkasinvej

8

104m²

26m

2m
2m









15bi

15bh



Signaturer : Matrikel : 15bi
Adresse : Bekkasinvej 8
Ejerlav : Kirke Stillinge By, Kirke Stillinge



-  Brønd med ledning
-  Skelbrønd med stikledning
-  Skelgrænse
-  Udluftningsrør
-  Servitutareal
-  Arbejdsareal
-  Alm. pumpestation
-  Tryksat rør

1:250

09.12.2014

Åstedsprotokol for ekspropriation, ved kloakering af Stillinge Strand

Åstedsforretning Torsdag d. 22. januar kl. 13.30

Løbenummer: 29
Matrikel nr.: 15bh, Kirke Stillinge By, Kirke Stillinge
Beliggende: Bekkasinvej 10, 4200 Slagelse
Ejer: Leif Jensen, Gormsvej 56, 4200 Slagelse

Ekspropriation m.v.

På ejendommen placeres Kloakledning og brønd og der pålægges servitut om kloakledningen jf. fællesbestemmelserne punkt a, b og e.

Omtrentligt areal af det servitudpålagte areal.

Omtrentligt samlede størrelse af det servitudpålagte areal: 104 m²

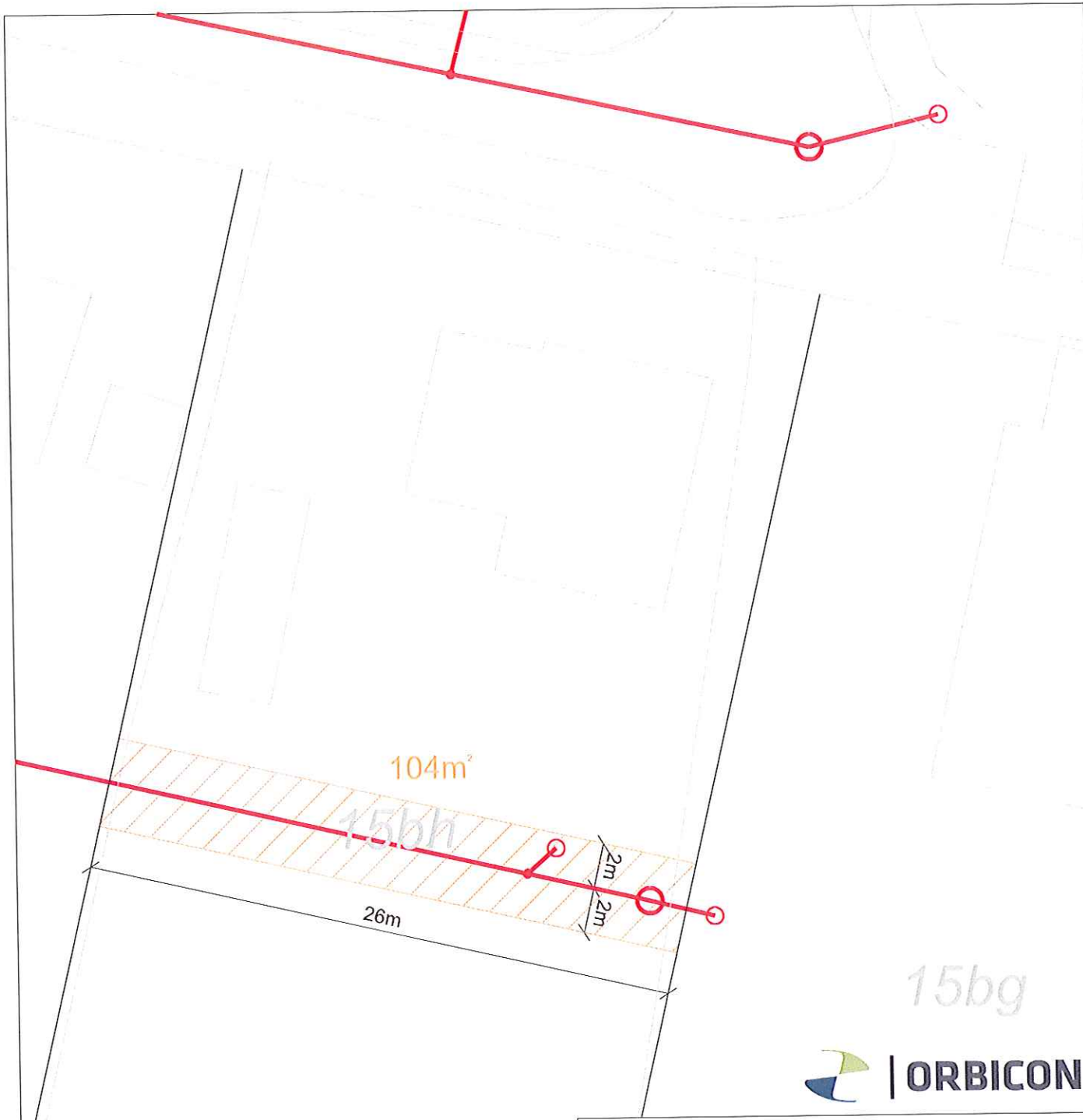
Supplerende arbejdsareal.

Deltager ved åstedsforretningen:

- Grundejere Leif Jensen mødte op.
- For Slagelse Kommune mødte, Knud Vincent for Erhvervs-, Plan-, og Miljøudvalget samt Nikolaj Mikkelsen, Miljøafdelingen.
- For SK Forsyning mødte Anders Florup Nielsen og Peter Mosekjær (teknisk rådgiver, Orbicon)









Kommentar og aftalt ved åstedsforretningen:

- Ved åstedsforretningen blev der givet en generel orientering om den kommende kloakering, hvor anlægsarbejderne forventes opstartet i maj.
- Det blev aftalt, at skelbrønd flyttes, så den flugter i forhold til badeværelsesvindue i sommerhuset.
- Erstatningsforslag blev udleveret til grundejer



Signaturer : Matrikel : 15bh
 Adresse : Bekkasinvej 10
 Ejrlav : Kirke Stillinge By, Kirke Stillinge



-  Brønd med ledning
-  Skelbrønd med stikledning
-  Skelgrænse
-  Udluftningsrør
-  Servitutareal
-  Arbejdsareal
-  Alm. pumpestation
-  Tryksat rør

1:250

09.12.2014

Åstedsprotokol for ekspropriation, ved kloakering af Stillinge Strand

Åstedsforretning Torsdag d. 22. januar kl. 14.00

Løbenummer: 30
Matrikel nr.: 15b, Kirke Stillinge By, Kirke Stillinge
Beliggende: Silkehalevej (bag søen), 4200 Slagelse
Ejer: GF "15", Att. Ulrik Møllergaard, Rugvænget 21, 4241 Vemmelev

Ekspropriation m.v.

På ejendommen placeres Kloakledning og der pålægges servitut om kloakledningen jf. fællesbestemmelserne punkt a, b og e.

Omtrentligt areal af det servitutpålagte areal.

Omtrentligt samlede størrelse af det servitutpålagte areal: 416,7 m²

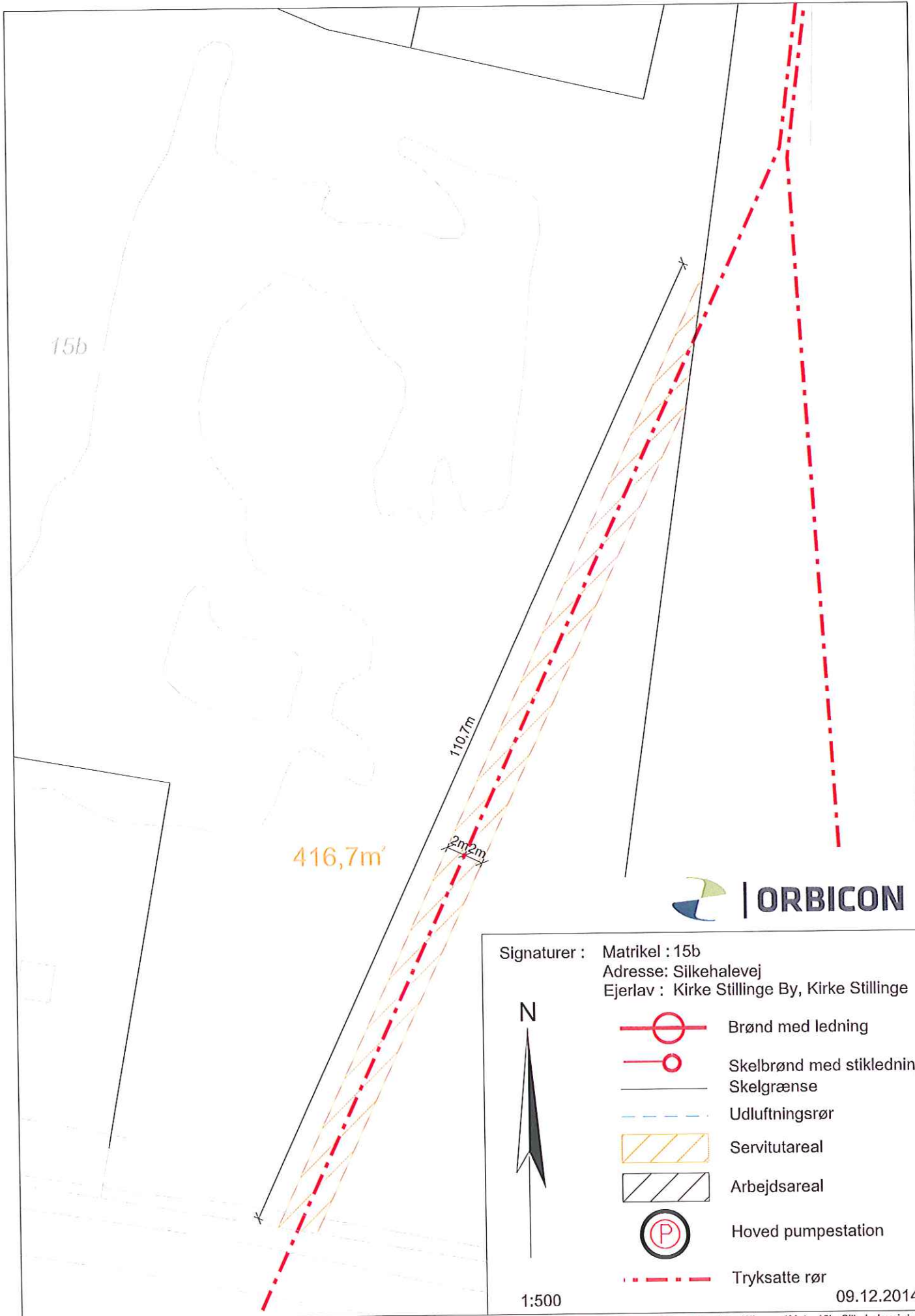
Supplerende arbejdsareal.

Deltager ved åstedsforretningen:

- For grundforeningen mødte Preben Olsen og Igon Møller op.
- For Slagelse Kommune mødte, Knud Vincent for Erhvervs-, Plan-, og Miljøudvalget samt Nikolaj Mikkelsen, Miljøafdelingen.
- For SK Forsyning mødte Anders Florup Nielsen og Peter Mosekjær (teknisk rådgiver, Orbicon)









Kommentar og aftalt ved åstedsforretningen:

- Ved åstedsforretningen blev der givet en generel orientering om den kommende kloakering, hvor anlægsarbejderne forventes opstartet i maj.
- Der blev orienteret om, at den trykledning som placeres i jorden, er ca. 20-30 cm i diameter. Ledningen anlægges ved styret underboring.
- Erstatningstilbud blev udleveret til grundforeningen. Erstatningen overføres til foreningens konto såfremt denne påføres erstatningsforslaget.



Signaturer : Matrikel : 15b
 Adresse: Silkehalevej
 Ejrlav : Kirke Stillinge By, Kirke Stillinge



-  Brønd med ledning
-  Skelbrønd med stikledning
-  Skelgrænse
-  Udluftningsrør
-  Servitutareal
-  Arbejdsareal
-  Hoved pumpestation
-  Tryksatte rør

1:500

09.12.2014

Åstedsprotokol for ekspropriation, ved kloakering af Stillinge Strand



Åstedsforretning Torsdag d. 22. januar kl. 14.30

Løbenummer: 31
Matrikel nr.: 10b, Kirke Stillinge By, Kirke Stillinge
Beliggende: Hejrevej 36, 4200 Slagelse
Ejer: Brith og Thomas Goldschmidt, Hejrevej 36, 4200 Slagelse

Ekspropriation m.v.

På ejendommen placeres Kloakledning, pumpebrønd, ventilbrønd, styreskab og rørbassin. Der pålægges servitut om kloakledningen jf. fællesbestemmelserne punkt a, b, c, d og e.

Omtrentligt areal af det servitutpålagte areal.

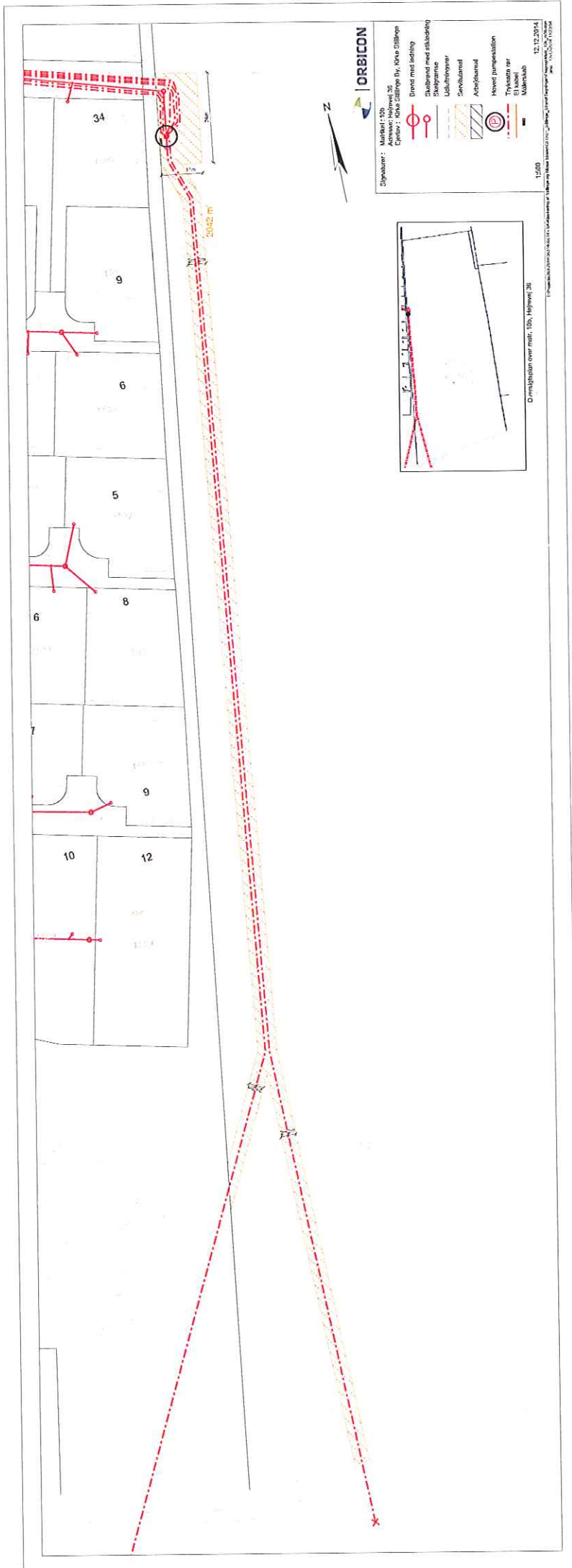
Omtrentligt samlede størrelse af det servitutpålagte areal: 2042 m²

Deltager ved åstedsforretningen:

- Grundejer Thomas Goldschmidt mødte op.
- For Slagelse Kommune mødte, Knud Vincent for Erhvervs-, Plan-, og Miljøudvalget samt Nikolaj Mikkelsen, Miljøafdelingen.
- For SK Forsyning mødte Anders Florup Nielsen og Peter Mosekjær (teknisk rådgiver, Orbicon)

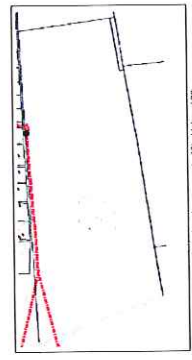
Kommentar og aftalt ved åstedsforretningen:

- Ved åstedsforretningen blev der givet en generel orientering om den kommende kloakering, hvor anlægsarbejderne forventes opstartet i maj. På matriklen skal bl.a. anlægges hovedpumpestation og et rørbassin. Rørbassinet tjener som nødoverløb hvis pumpestationen sætter ud.
- Det blev aftalt, at træer/buske i skel fjernes hvor pumpestationen skal ligge, så pumpestationen kan ligge på det uopdyrkede areal. Hækken der afgrænser stiens sydlige side skal blive stående.
- Der blev orienteret om, at trykledningen under marken, udføres ved styret underboring. Det bliver formentligt nødvendigt med 2 skydehuller, hvoraf det ene ligger midt på marken.
- Anlægsarbejdet udføres så vidt muligt efter høst. Pumpestationen anlægges formentlig tidligere
- Det bliver muligt at dyrke jorden over rørbassinet
- Trykledningens krydsning af mose/sø lægges i en dybde, der ikke hindrer en eventuel oprensning af søen.
- Vejen (Hejrevej) reetableres efter anlægsarbejdet udførsel.
- Erstatningsforslag blev udleveret til grundejer.



ORBICON

- Sjöhuset - Måstadi 130
 Adress: Hejlsvej 31, Østø Sillings
 Cptax: Østø Sillings by, Østø Sillings
- Drenst med ledning
 - Gulvrand med afslutning
 - Skillemur
 - Udløbshøjner
 - Sænkning
 - Afhængsmål
 - Hovedpumpestation
 - Tjekmål nr. 1
 - Tjekmål nr. 2
 - Målestab



1:500
 12.12.2014
 C:\Users\orbicon\Documents\130_Hejlsvej_31\130_Hejlsvej_31.dwg

Nikolaj Mikkelsen

Fra: PEMO - Peter Hyldedahl Mosekjær [pemo@orbicon.dk]
Sendt: 2. februar 2015 15:33
Til: thomassbrith@gmail.com
Cc: Nikolaj Mikkelsen; Anders Florup Nielsen (afn@skforsyning.dk)
Emne: Hejrevej 36 - Ændring af rørassin
Vedhæftede filer: orb-ros-rensdyret@orbicon.dk_20150202_144219.pdf; Rev_Erstattingsforslag_Hejrevej 36.pdf

Hej Thomas

Tak for behagelig telefonsamtale

Som aftalt får du her en revideret skitse over det påtænkte projekt på Hejrevej 36

Ændringer siden åstedsforsretningen:

1. Der anlægges et areal med græsarmering (grøn stipleet linje) omkring pumpestationen. Areallet går ca. 1 meter ind på det opdyrkede areal.
2. Der etableres inspektionsbrønde (Ø600) i rørassinets nordlige ende og en samlebrønd. 2 af brøndene ligger indenfor græsarmeringen. 1 inspektionsbrønd kommer til at ligge ca. 3 meter fra nuværende hegn og ca. 8 meter fra vejen. Det må forventes at et areal på ca. 3 x 8 meter udgår af dyrkning. Det samlede deklarationsareal ændres ikke.
3. De 3 brønde udløser hver en erstatning på 2.500 kr. som lægges til erstatningsbeløbet. Det samlede beløb er dermed 61.700 kr. Jeg har vedhæftet nyt erstatningsforslag. Kan jeg lokke dig til at returnere erstatningsforslaget i underskrevet stand. Tak.

Venlig hilsen

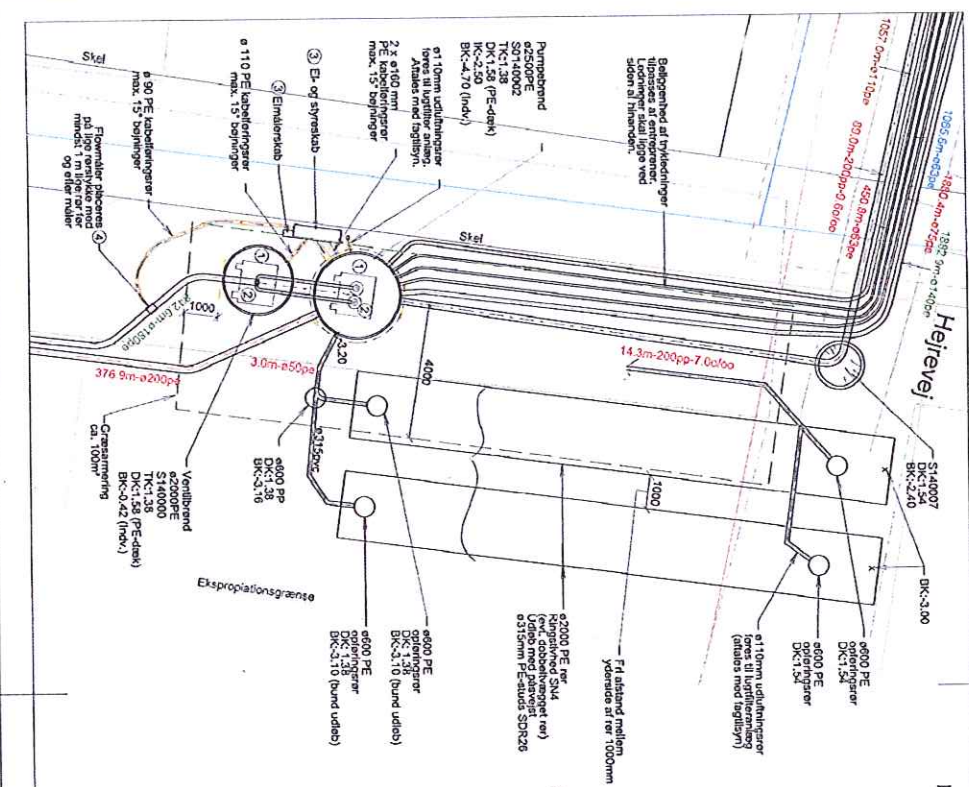
Peter Hyldedahl Mosekjær
Mijøtekniker
Forsynings & Anlægsteknik

Mobil: 29 25 40 32
pemo@orbicon.dk

Orbicon A/S
Ringstedvej 20, 4000 Roskilde
Tlf. 46 30 03 10
CVR-nr. 21 26 55 43

Thomas Geodesiometer
2222 2202

THOMAS BERTH EMAIL.COM



Note:

- 1. Tærninger skal kontrolleres af anlægsgenrøreren inden opgravning, ud for den enkelte pumpebrønd og ventilbrønd
- General: Kablet/ringører læses op i kabelkabs III overside fundamnt.
- 2. Maskin/rørerør kræver brønde
- 3. Anlægsrørerør kræver dæk og dæklær
- 4. Bygherreleverance (SK anlægsbrønd, Et- og atrykstak inkl. dt- og pumpestyring inkl. tilbehør til elforsyning, Placering af sokkel og rammer for træner udføres af anlægsgenrøreren. Præcis placering af sokkel skal aftales med SK Spildevand.
- 5. Fløvmulder leveres af bygherre. Montage inkl. klemmekabel udføres af anlægsgenrøreren
- 6. Placering af tilløb af trykløst rør i pumpebrønd fra Hejrevej fastlægges nærmere af maskin/røreren
- 7. Placering af lugtfluer anlæg aftales nærmere med foglisterne (Bygherreleverance)

Signaturer:

- Dæklær med hængsler
- Afgrænsning af græsbevning
- Ekspropriationsgrænse mellem anlægsgenrøreren og maskin/røreren
- Forsyning/rør for dækløbning, Aftales med foglisterne.
- Ekisterende Etakabler, SEAS-ANLE:**
 - 10 kV kabel (Normal anslæbningdybde ca. 70 cm)
 - Øvrige kabler (Normal anslæbningdybde ca. 50-70 cm)
- Ekisterende Kommunikationskabler:**
 - Kabeltræk, TTC (Normal anslæbningdybde ca. 45 - 110 cm)
- Ekisterende Vandledning, SK Forsyning AS**
 - Forsyning/rørledning (Normal anslæbningdybde ca. 110 cm)
 - Stikledning
- Ekisterende dræning/ledning**
 - Dræningssystem, Odalon AS dræn akty
 - Ekisterende dræn oplyst af Grundejerforening, SK forsyning, privat

Henvisninger:

Ledningsplan: Område 020 50 tegning 301-01-020

FORELØBIG UDGAVE

d									
c									
b									
a									

SK Forsyning AS

Udvalgt 3
4209 København
T: +45 33 33 33 33
E: mail@skforsyning.dk

ORBICON

Kloakering af Stillinge Strand

Projektnummer	3D1-02-130
Version	3
Dato	2019-02-13
Udarbejdet af	305-1400014
Checket af	
Godkendt af	

ORBICON AS DK - 4000 Skanderborg
Reg. nr. 25 12024563
T: +45 75 50 50 50
E: info@orbicon.dk

Åstedsprotokol for ekspropriation, ved kloakering af Stillinge Strand

Åstedsforretning Torsdag d. 22. januar kl. 9.00

Løbenummer: 22
Matrikel nr.: 20bn, Kirke Stillinge By, Kirke Stillinge
Beliggende: Kongsmarkvej 20, 4200 Slagelse
Ejer: Jørgen Meyer Kjærgaard, Kongsmarkvej 20, 4200 Slagelse

Ekspropriation m.v.

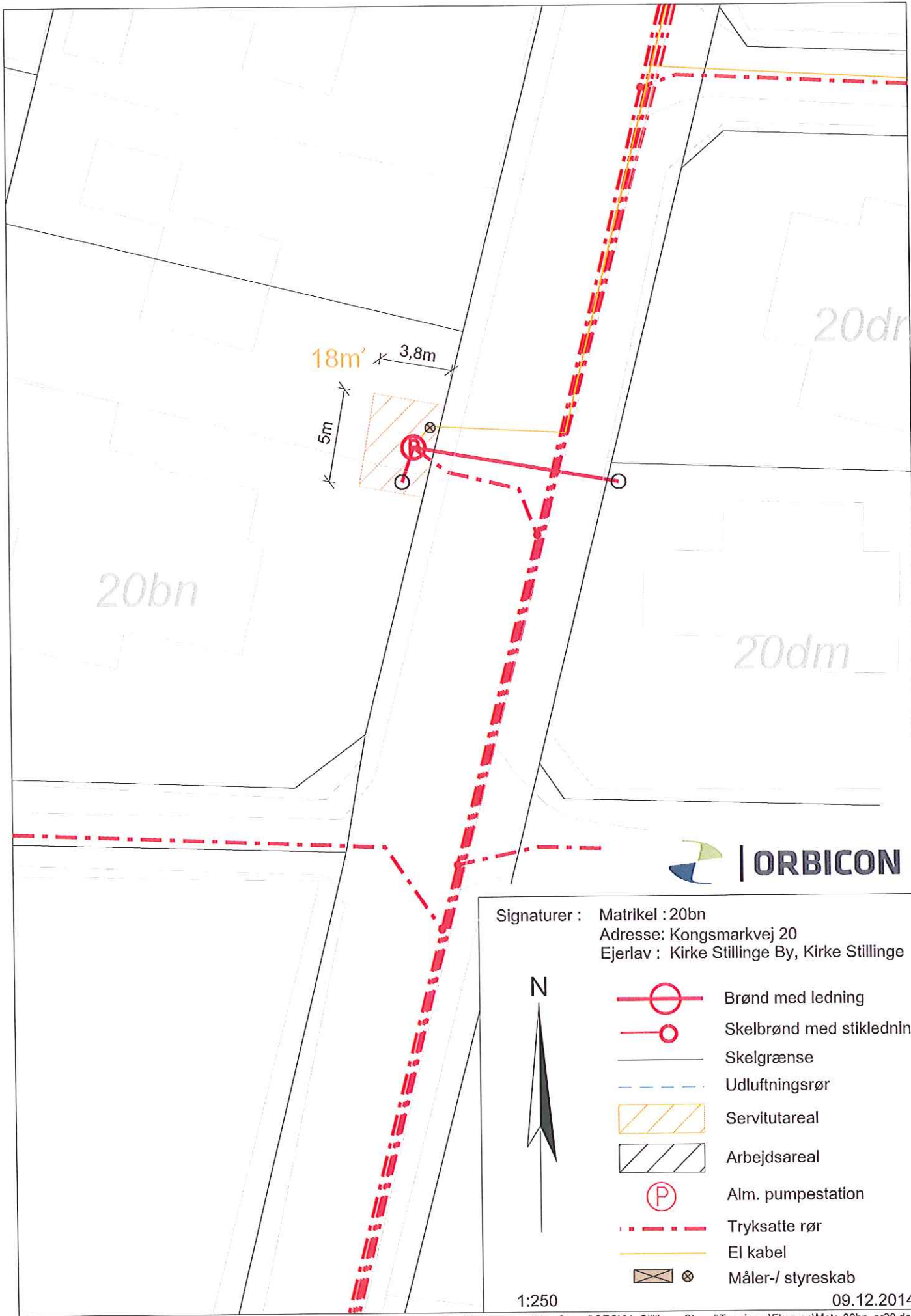
På ejendommen placeres Kloakledning, pumpebrønd og el og der pålægges servitut om kloakledningen jf. fællesbestemmelserne punkt a, b, c, d og e.

Omtrentligt areal af det servitutpålagte areal.

Omtrentligt samlede størrelse af det servitutpålagte areal: 18 m²



Supplerende arbejdsareal.

Deltager ved åstedsforretningen:
<ul style="list-style-type: none">• Grundejer Jørgen Meyer Kjærgaard mødte op, samt Hanne Kjærgaard, Robert Gergelyffy og Roland Ipsen.• For Slagelse Kommune mødte, Knud Vincent for Erhvervs-, Plan-, og Miljøudvalget samt Nikolaj Mikkelsen, Miljøafdelingen.• For SK Forsyning mødte Anders Florup Nielsen og Peter Mosekjær (teknisk rådgiver, Orbicon)
Kommentar og aftalt ved åstedsforretningen:
<ul style="list-style-type: none">• Ved åstedsforretningen blev der givet en generel orientering om den kommende kloakering.• Der blev endvidere orienteret om, at der etableres en minipumpebrønd i indkørsel på ejendommen, hvor man kun kan se et kørefast dæksel (ca. 60 cm i diameter) liggende i terræn. Der blev fremvist foto af dæksel og elskab.• Arealet reetableres efter arbejdets udførelse. Der genplantes buske og planter, som fjernes i forbindelse med anlægsarbejdet.• Skelbrønd flyttes 2-3 meter, så den står ud for septiktank.• Elskab placeres 1 meter fra kanten af indkørslen ved hækken, så risiko for påkørsel minimeres• Erstatningstilbud blev udleveret til grundejer.



Signaturer : Matrikel : 20bn
 Adresse: Kongsmarkvej 20
 Ejerlav : Kirke Stillinge By, Kirke Stillinge



-  Brønd med ledning
-  Skelbrønd med stikledning
-  Skelgrænse
-  Udluftningsrør
-  Servitutableal
-  Arbejdsareal
-  Alm. pumpestation
-  Tryksatte rør
-  EI kabel
-  Måler-/ styreskab

1:250

09.12.2014

Åstedsprotokol for ekspropriation, ved kloakering af Stillinge Strand

Åstedsforretning Torsdag d. 22. januar kl. 9.30

Løbenummer: 23
Matrikel nr.: 20dh, Kirke Stillinge By, Kirke Stillinge
Beliggende: Kongsmarkvej 21, 4200 Slagelse
Ejer: Tove Birgit Grøndal Buhl, Låddenhøj 117, 4000 Roskilde

Ekspropriation m.v.

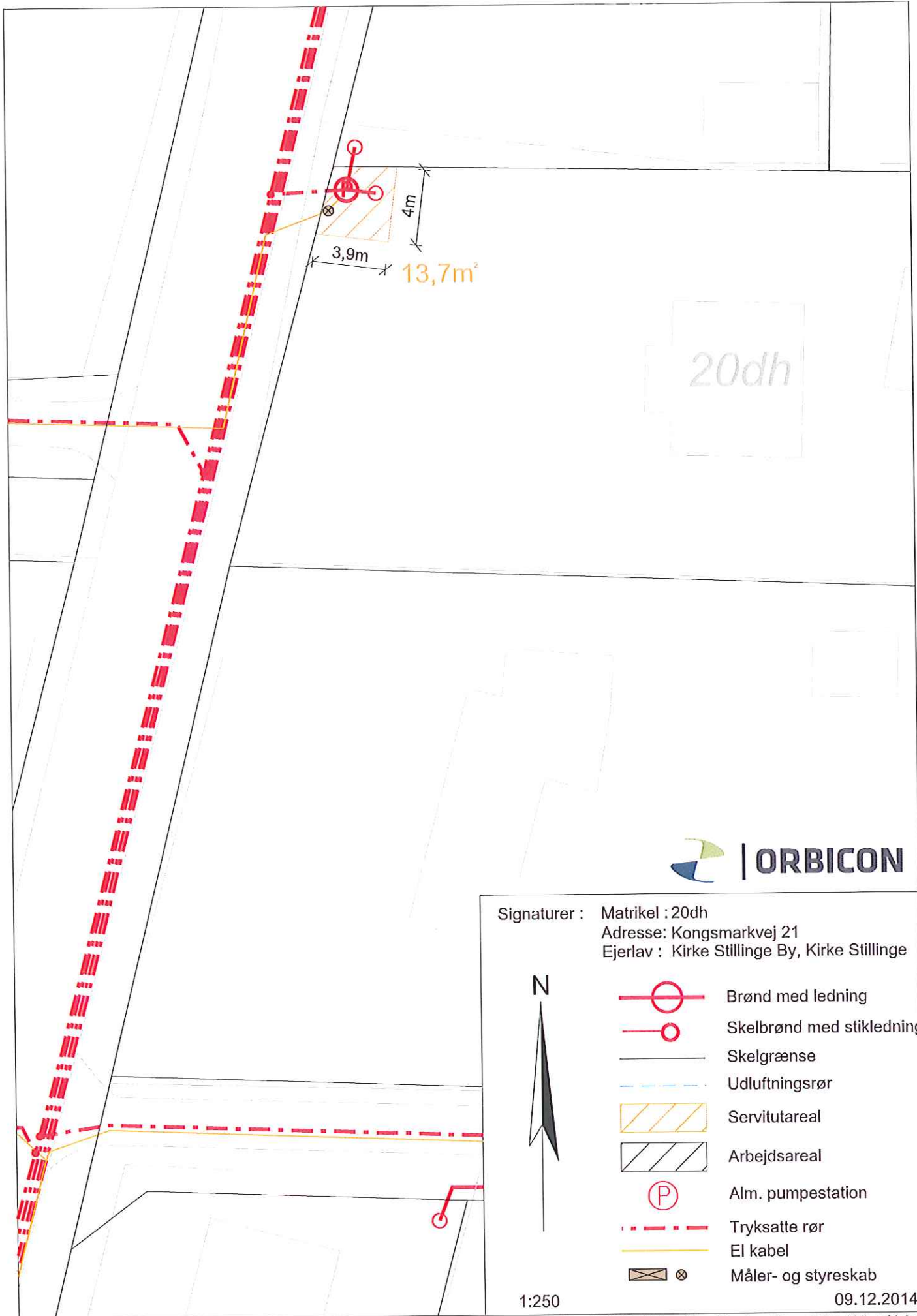
På ejendommen placeres Kloakledning, pumpebrønd og el og der pålægges servitut om kloakledningen jf. fællesbestemmelserne punkt a, b, c, d og e.

Omtrentligt areal af det servitutpålagte areal.

Omtrentligt samlede størrelse af det servitutpålagte areal: 13,7 m²











Supplerende arbejdsareal.

Deltager ved åstedsforretningen:
<ul style="list-style-type: none">• Grundejer Tove Birgit Grøndal Buhl mødte op.• For Slagelse Kommune mødte, Knud Vincent for Erhvervs-, Plan-, og Miljøudvalget samt Nikolaj Mikkelsen, Miljøafdelingen.• For SK Forsyning mødte Anders Florup Nielsen og Peter Mosekjær (teknisk rådgiver, Orbicon)
Kommentar og aftalt ved åstedsforretningen:
<ul style="list-style-type: none">• Ved åstedsforretningen blev der givet en generel orientering om den kommende kloakering.• Der blev endvidere orienteret om, at der etableres en minipumpebrønd i indkørsel på ejendommen, hvor man kun kan se et kørefast dæksel (ca. 60 cm i diameter) liggende i terræn. Der blev fremvist foto af dæksel.• Træer må godt fældes. Fældede træer skæres op og efterlades.• Hvis stakit fjernes/flyttes i forbindelse med anlægsarbejdet, reetableres det. Der reetableres med græs efter gravearbejde.• Der blev endvidere orienteret om, at der etableres en minipumpebrønd i indkørsel på ejendommen, hvor man kun kan se et kørefast dæksel (ca. 60 cm i diameter) liggende i terræn. Der blev fremvist foto af dæksel og elskab.• Erstatningstilbud blev underskrevet af parterne



Signaturer : Matrikel : 20dh
 Adresse: Kongsmarkvej 21
 Ejerlav : Kirke Stillinge By, Kirke Stillinge



-  Brønd med ledning
-  Skelbrønd med stikledning
-  Skelgrænse
-  Udluftningsrør
-  Servitutareal
-  Arbejdsareal
-  Alm. pumpestation
-  Tryksatte rør
-  El kabel
-  Måler- og styreskab

1:250

09.12.2014

Nikolaj Mikkelsen

Fra: PEMO - Peter HyldedahI Mosekjær [pemo@orbicon.dk]
Sendt: 29. januar 2015 14:40
Til: tovebuhl@gmail.com
Cc: Nikolaj Mikkelsen
Emne: SV: Åstedsforetning, sagsnr 330-2014-82901, Kongsmarkvej 21, Slagelse Vedr. referat

Opfølgingsflag: Opfølgning
Flagstatus: Afmærket

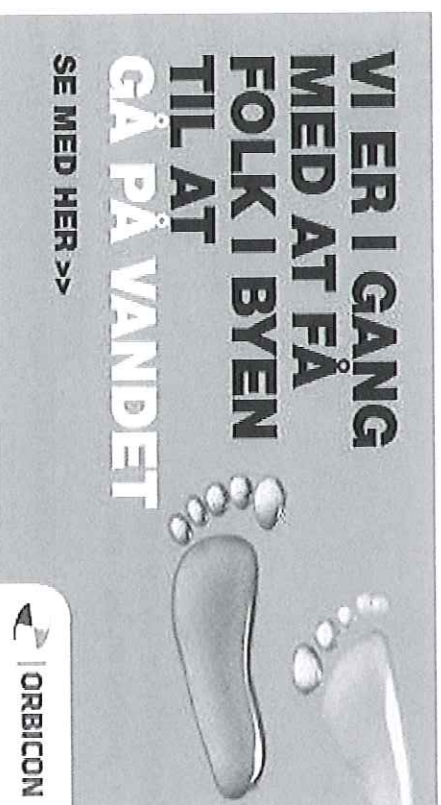
Hej Tove

Tak for din henvendelse.

Jeg har bedt vores tegnere om at flytte elskabet ind i skellet til naboen som du har ønsket

Venlig hilsen

Peter HyldedahI Mosekjær
Miljøtekniker
Forsynings & Anlægsteknik
Mobil: 29 25 40 32
pemo@orbicon.dk



Orbicon A/S
Ringstedvej 20, 4000 Roskilde

Til Slagelse Kommune

Kære Nikolaj Mikkelsen m.fl.

I forbindelse med Åstedsforretningen orienterede I om, at der ville blive placeret et elskab i forbindelse med etablering af pumpebrønd.

Da jeg ikke tjekkede op på størrelse, og vi ikke drøftede, hvor det skulle stå, vil jeg blot anmode om, at det kommer til at stå i skel til nabo, hvor det vil genere ind- og udsyn mindst muligt.

Med venlig hilsen

Tove Buhl

Fritidshusadresse

Kongsmarkvej 21, Stillinge Strand

4200 Slagelse

Helårsadresse

Låddenhøj 117

4000 Roskilde

Tlf. 30117997

Åstedsprotokol for ekspropriation, ved kloakering af Stillinge Strand

Åstedsforretning Tirsdag d. 20. januar kl. 10.00

Løbenummer: 14
Matrikel nr.: 19a, Kirke Stillinge By, Kirke Stillinge
Beliggende: Drøsselbjergvej 85, 4200 Slagelse
Ejer: Kim Rutkjær og Karen Beierholm, Drøsselbjergvej 85, 4200 Slagelse

Ekspropriation m.v.

På ejendommen placeres Kloakledning, pumpebrønd og el og der pålægges servitut om kloakledningen jf. fællesbestemmelserne punkt a, b, c, d og e.

Omtrentligt areal af det servitutpålagte areal.

Omtrentligt samlede størrelse af det servitutpålagte areal: 16,1 m²

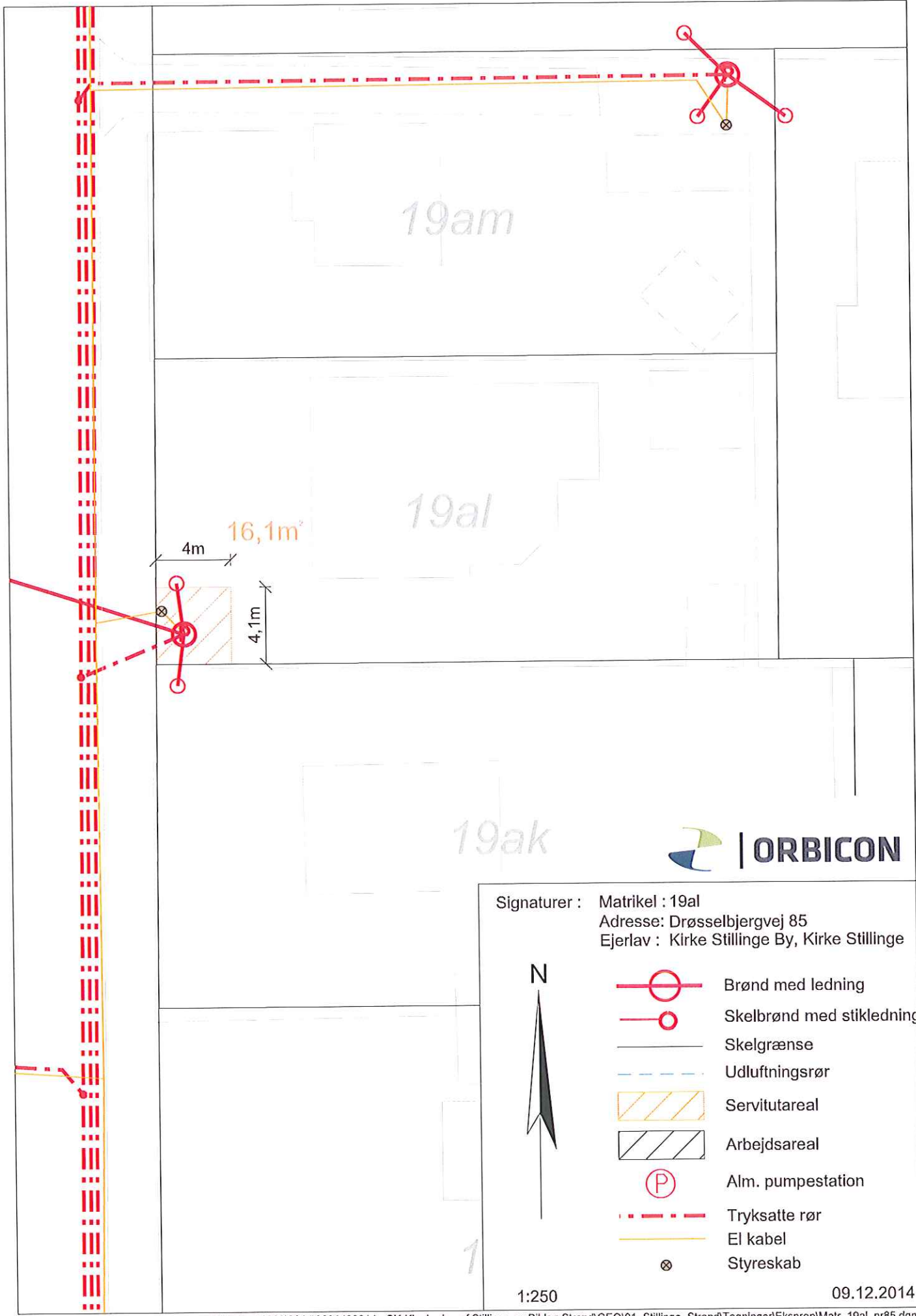
Supplerende arbejdsareal.

Deltager ved åstedsforretningen:

- Grundejerne Kim Rutkjær og Karen Beierholm mødte op.
- For Slagelse Kommune mødte, Knud Vincent for Erhvervs-, Plan-, og Miljøudvalget samt Nikolaj Mikkelsen, Miljøafdelingen.
- For SK Forsyning mødte Anders Florup Nielsen og Peter Mosekjær (teknisk rådgiver, Orbicon)






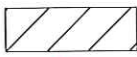




Kommentar og aftalt ved åstedsforretningen:

- Ved åstedsforretningen blev der givet en generel orientering om den kommende kloakering.
- Der blev endvidere orienteret om, at der etableres en minipumpebrønd i indkørsel på ejendommen, hvor man kun kan se et kørefast dæksel (ca. 60 cm i diameter) liggende i terræn, inkl. styreskab.
- Der blev orienteret om, at pumpebrønden ikke støjer eller afgiver lugt.
- Det blev aftalt, at skelbrønden flyttes ca. 6 meter fra vejen ind til midten af indkørslen (imellem fliserne).
- Arealet reetableres fuldstændig efter arbejdets udførelse.
- Erstatningstilbud blev underskrevet af parterne og udleveret til grundejer.



Signaturer : Matrikel : 19al
 Adresse: Drøsselbjergvej 85
 Ejerlav : Kirke Stillinge By, Kirke Stillinge



-  Brønd med ledning
-  Skelbrønd med stikledning
-  Skelgrænse
-  Udluftningsrør
-  Servitutareal
-  Arbejdsareal
-  Alm. pumpestation
-  Tryksatte rør
-  EI kabel
-  Styreskab

1:250

09.12.2014

Åstedsprotokol for ekspropriation, ved kloakering af Stillinge Strand

Åstedsforretning Tirsdag d. 20. januar kl. 10.30

Løbenummer: 15
Matrikel nr.: 19ao, Kirke Stillinge By, Kirke Stillinge
Beliggende: Drøsselbjergvej 79, 4200 Slagelse
Ejer: Lila Mortensen, Kalundborgvej 28, 1th., 4200 Slagelse

Ekspropriation m.v.

På ejendommen placeres Kloakledning, pumpebrønd og el og der pålægges servitut om kloakledningen jf. fællesbestemmelserne punkt a, b, c, d og e.

Omtrentligt areal af det servitutpålagte areal.

Omtrentligt samlede størrelse af det servitutpålagte areal: 15,1 m²

Supplerende arbejdsareal.

Deltager ved åstedsforretningen:
<ul style="list-style-type: none">• Grundejer Lila Mortensen havde meldt afbud til åstedsforretningen.• For Slagelse Kommune mødte, Knud Vincent for Erhvervs-, Plan-, og Miljøudvalget samt Nikolaj Mikkelsen, Miljøafdelingen.• For SK Forsyning mødte Anders Florup Nielsen og Peter Mosekjær (teknisk rådgiver, Orbicon)
Kommentar og aftalt ved åstedsforretningen:

19ap

19ao

19an

15,1m²











4,1m

3,7m



Signaturer : Matrikel : 19ao
Adresse: Drøsselbjergvej 79
Ejerlav : Kirke Stillinge By, Kirke Stillinge



-  Brønd med ledning
-  Skelbrønd med stikledning
-  Skelgrænse
-  Udluftningsrør
-  Servitutareal
-  Arbejdsareal
-  Alm. pumpestation
-  Tryksatte rør
-  El kabel
-  Styreskab

1:250

09.12.2014

Åstedsprotokol for ekspropriation, ved kloakering af Stillinge Strand

Åstedsforretning Tirsdag d. 20. januar kl. 11.00

Løbenummer: 16
Matrikel nr.: 29ca, Kirke Stillinge By, Kirke Stillinge
Beliggende: Drøsselbjergvej 74, 4200 Slagelse
Ejer: Vivi og Frank Nielsen, Drøsselbjergvej 74, 4200 Slagelse

Ekspropriation m.v.

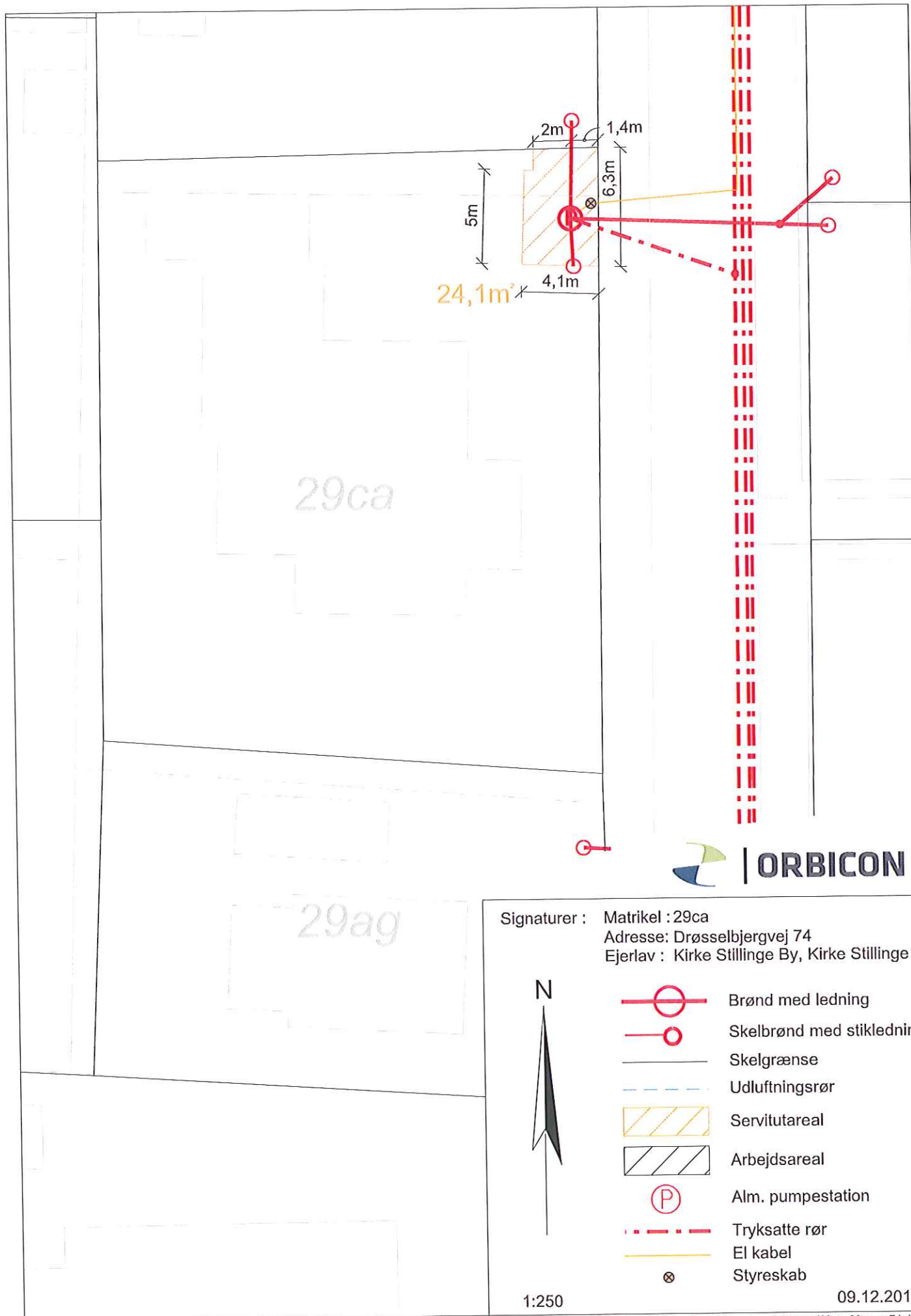
På ejendommen placeres Kloakledning, pumpebrønd og el og der pålægges servitut om kloakledningen jf. fællesbestemmelserne punkt a, b, c, d og e.

Omtrentligt areal af det servitutpålagte areal.

Omtrentligt samlede størrelse af det servitutpålagte areal: 24,1 m²

Supplerende arbejdsareal.

Deltager ved åstedsforretningen:
<ul style="list-style-type: none">• Grundejer Frank Nielsen mødte op.• For Slagelse Kommune mødte, Knud Vincent for Erhvervs-, Plan-, og Miljøudvalget samt Nikolaj Mikkelsen, Miljøafdelingen.• For SK Forsyning mødte Anders Florup Nielsen og Peter Mosekjær (teknisk rådgiver, Orbicon)
Kommentar og aftalt ved åstedsforretningen:
<ul style="list-style-type: none">• Ved åstedsforretningen blev der givet en generel orientering om den kommende kloakering.• Der blev endvidere orienteret om, at der etableres en minipumpebrønd i indkørsel på ejendommen, hvor man kun kan se et kørefast dæksel (ca. 60 cm i diameter) liggende i terræn. Der blev fremvist foto af dæksel.• Desuden blev der orienteret om, at skel- og pumpbrønd lægges i en dybde, så spildevandet fra ejendommen (trixtanken) kan løbe ved gravitation.• Grundejer havde ingen bemærkninger til ekspropriationen.• Arealet reetableres efter arbejdets udførelse med granitsten.• Erstatningstilbud blev underskrevet af parterne.



Signaturer : Matrikel : 29ca
 Adresse: Drøsselbjergvej 74
 Ejerlav : Kirke Stillinge By, Kirke Stillinge



-  Brønd med ledning
-  Skelbrønd med stikledning
-  Skelgrænse
-  Udluftningsrør
-  Servitutareal
-  Arbejdsareal
-  Alm. pumpestation
-  Tryksatte rør
-  El kabel
-  Styreskab

1:250

09.12.2014

Åstedsprotokol for ekspropriation, ved kloakering af Stillinge Strand

Åstedsforretning Tirsdag d. 20. januar kl. 11.30

Løbenummer: 17
Matrikel nr.: 19at, Kirke Stillinge By, Kirke Stillinge
Beliggende: Drøsselbjergvej 69, 4200 Slagelse
Ejer: Jørgen Wandrup-Bendixen, Jernbane Allé 17, 4tv., 2720 Vanløse

Ekspropriation m.v.

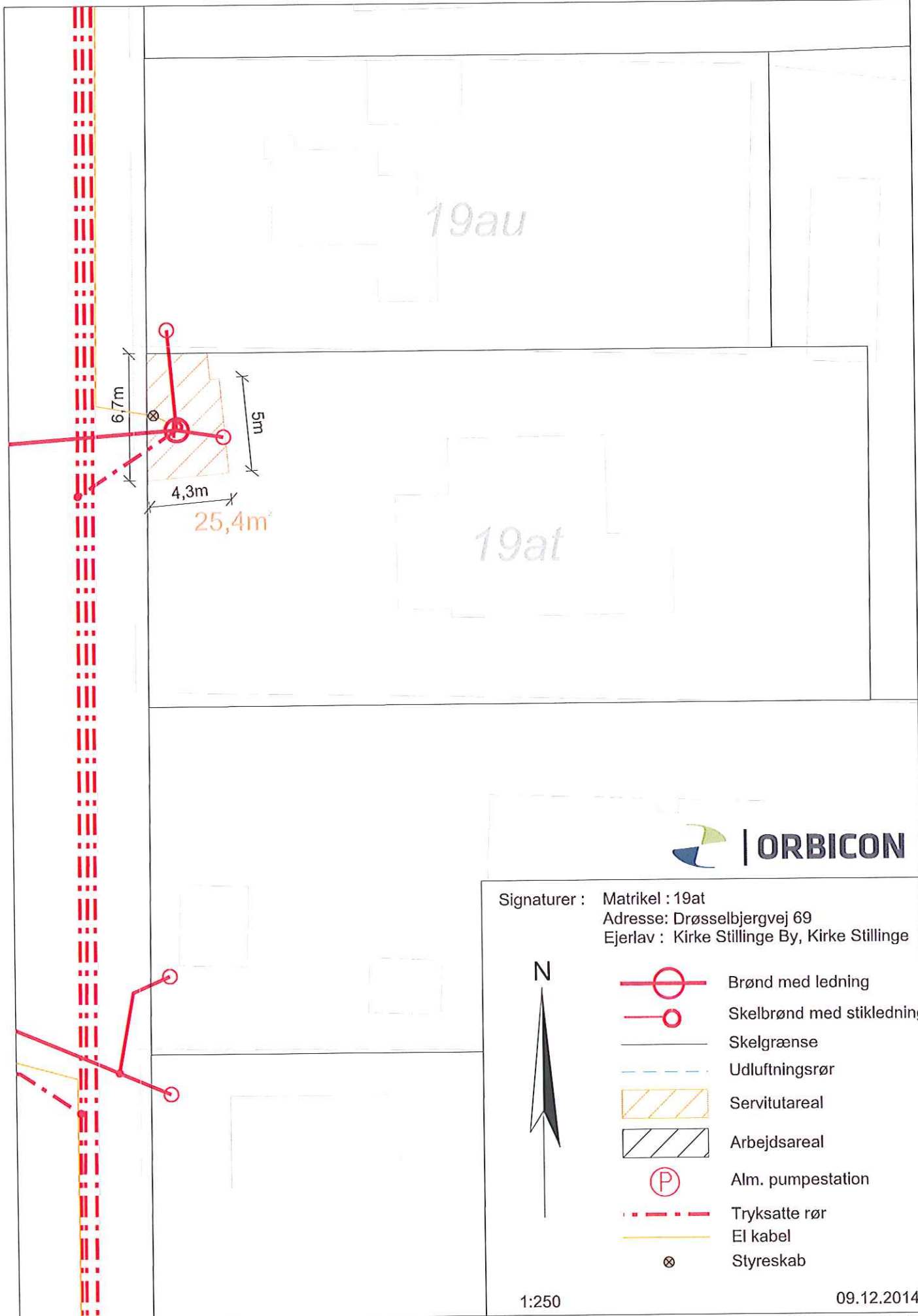
På ejendommen placeres Kloakledning, pumpebrønd og el og der pålægges servitut om kloakledningen jf. fællesbestemmelserne punkt a, b, c, d og e.

Omtrentligt areal af det servitutpålagte areal.

Omtrentligt samlede størrelse af det servitutpålagte areal: 25,4 m²


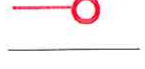








Supplerende arbejdsareal.

Deltager ved åstedsforretningen:
<ul style="list-style-type: none">• Grundejer Jørgen Wandrup-Bendixen mødte op.• For Slagelse Kommune mødte, Knud Vincent for Erhvervs-, Plan-, og Miljøudvalget samt Nikolaj Mikkelsen, Miljøafdelingen.• For SK Forsyning mødte Anders Florup Nielsen og Peter Mosekjær (teknisk rådgiver, Orbicon)
Kommentar og aftalt ved åstedsforretningen:
<ul style="list-style-type: none">• Ved åstedsforretningen blev der givet en generel orientering om den kommende kloakering.• Der blev endvidere orienteret om, at der etableres en minipumpebrønd i indkørsel på ejendommen, hvor man kun kan se et kørefast dæksel (ca. 60 cm i diameter) liggende i terræn. Da kloaksystemet anlægges som tryksat system, forventes der ikke rottegener, hvorfor der ikke installeres rottespærre. Der må godt plantes buske og lignede rundt om pumpebrønden.• Desuden blev der orienteret om, at entreprenøren varsler før de går i gang. Tidspunkt for anlægsarbejdet kendes endnu ikke, men der orienteres løbende på SK Forsynings hjemmeside om projektets fremdrift. Der arbejdes ikke i sommerferie (juli og primo august) og påske. Det forventes, at anlægsarbejdet på ejendommen tager ca. 1 uges tid.• Det blev aftalt, at de 2 store fyrretræer i det nordlige skel nær vejen skal fældes, da grundejer frygter, at et beskadiget rodnet vil destabilisere træerne. Træet skal bortkøres. Overskydende jord fra anlægsarbejdet må godt blive liggende.• Stakit og sten ved affaldsbeholdere flyttes i forbindelse med anlægsarbejdet, men reetableres efter endt arbejde.• Erstatningsforslag blev underskrevet af grundejer



Signaturer : Matrikel : 19at
 Adresse: Drøsselbjergvej 69
 Ejerlav : Kirke Stillinge By, Kirke Stillinge



-  Brønd med ledning
-  Skelbrønd med stikledning
-  Skelgrænse
-  Udluftningsrør
-  Servitutareal
-  Arbejdsareal
-  Alm. pumpestation
-  Tryksatte rør
-  El kabel
-  Styreskab

1:250

09.12.2014

Åstedsprotokol for ekspropriation, ved kloakering af Stillinge Strand

Åstedsforretning Tirsdag d. 20. januar kl. 13.00

Løbenummer: 18
Matrikel nr.: 19av, Kirke Stillinge By, Kirke Stillinge
Beliggende: Drøsselbjergvej 65, 4200 Slagelse
Ejer: Thomas Rene Bruhn Møller, Parkvej 18, 4293 Dianalund

Ekspropriation m.v.

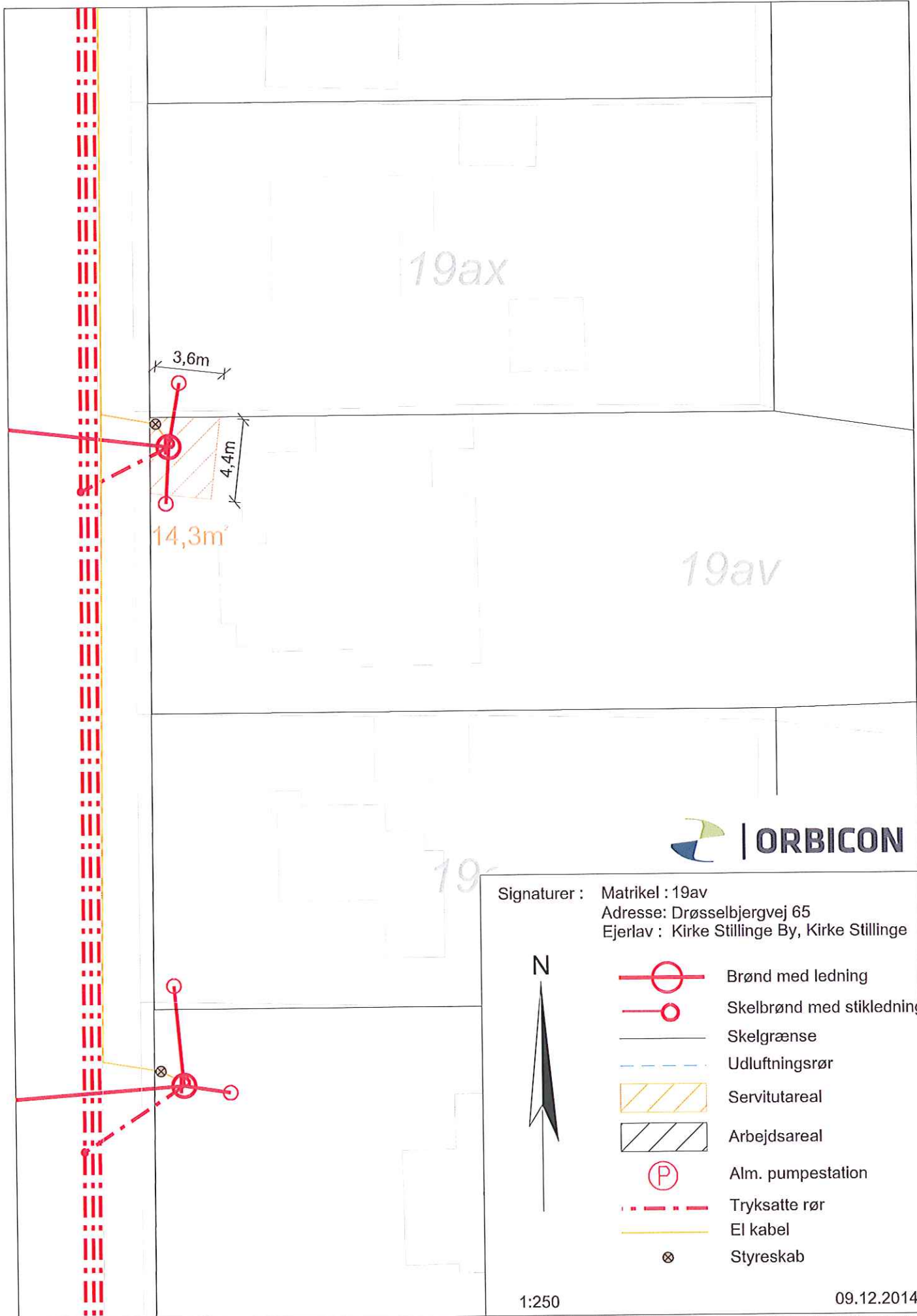
På ejendommen placeres Kloakledning, pumpebrønd og el og der pålægges servitut om kloakledningen jf. fællesbestemmelserne punkt a, b, c, d og e.

Omtrentligt areal af det servitutpålagte areal.

Omtrentligt samlede størrelse af det servitutpålagte areal: 14,3 m²

Supplerende arbejdsareal.

Deltager ved åstedsforretningen:
<ul style="list-style-type: none">• Grundejer Thomas Rene Bruhn Møller mødte op.• For Slagelse Kommune mødte, Knud Vincent for Erhvervs-, Plan-, og Miljøudvalget samt Nikolaj Mikkelsen, Miljøafdelingen.• For SK Forsyning mødte Anders Florup Nielsen og Peter Mosekjær (teknisk rådgiver, Orbicon)
Kommentar og aftalt ved åstedsforretningen:
<ul style="list-style-type: none">• Ved åstedsforretningen blev der givet en generel orientering om den kommende kloakering.• Der blev endvidere orienteret om, at der etableres en minipumpebrønd i indkørsel på ejendommen, hvor man kun kan se et kørefast dæksel (ca. 60 cm i diameter) liggende i terræn. Der blev fremvist foto af dæksel.• Det blev aftalt, at skelbrønd flyttes ca. 4 meter fra vejen ind i indkørslen.• Arealet reetableres med græs og evt. ny hæk efter arbejdets udførelse.• Erstatningstilbud blev underskrevet af grundejer.



Signaturer : Matrikel : 19av
 Adresse: Drøsselbjergvej 65
 Ejerlav : Kirke Stillinge By, Kirke Stillinge



-  Brønd med ledning
-  Skelbrønd med stikledning
-  Skelgrænse
-  Udluftningsrør
-  Servitutareal
-  Arbejdsareal
-  Alm. pumpestation
-  Tryksatte rør
-  El kabel
-  Styreskab

1:250

09.12.2014



Åstedsprotokol for ekspropriation, ved kloakering af Stillinge Strand

Åstedsforretning Tirsdag d. 20. januar kl. 13.30

Løbenummer: 19
Matrikel nr.: 19ay, Kirke Stillinge By, Kirke Stillinge
Beliggende: Drøsselbjergvej 61, 4200 Slagelse
Ejer: Jette Susanne og Per Hansen, Baggesensgade 48, 4200 Slagelse

Ekspropriation m.v.

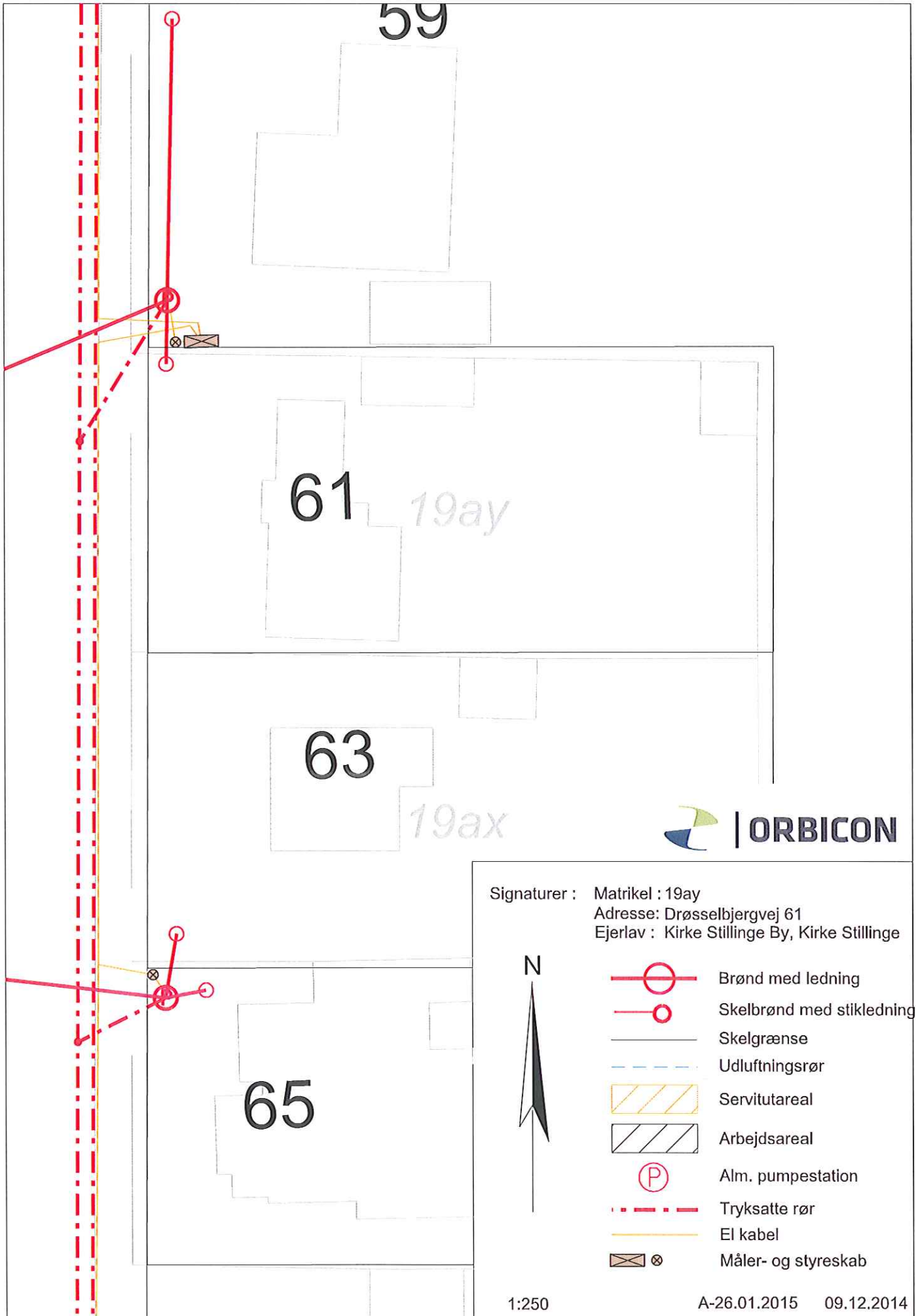
Ekspropriation bortfalder. Oprindeligt var planen at placere Kloakledning, pumpebrønd og styreskab på matriklen.

Omtrentligt areal af det servitutpålagte areal.

Omtrentligt samlede størrelse af det servitutpålagte areal: 0 m²











Supplerende arbejdsareal.

Deltager ved åstedsforretningen:
<ul style="list-style-type: none">• Grundejere Jette Susanne og Per Hansen mødte op.• For Slagelse Kommune mødte, Knud Vincent for Erhvervs-, Plan-, og Miljøudvalget samt Nikolaj Mikkelsen, Miljøafdelingen.• For SK Forsyning mødte Anders Florup Nielsen og Peter Mosekjær (teknisk rådgiver, Orbicon)
Kommentar og aftalt ved åstedsforretningen:
<ul style="list-style-type: none">• Ved åstedsforretningen blev der givet en generel orientering om den kommende kloakering.• Efter aftale med grundejer, har Orbicon undersøgt mulighederne for at placere pumpestationen på naboens matrikel (Drøsselbjergvej 59). Naboen har frivilligt indvilget i, at pumpestationen kan ligge på dennes matrikel, hvorfor ekspropriationen bortfalder. <u>Revideret rids er vedlagt.</u>



Signaturer : Matrikel : 19ay
 Adresse: Drøsselbjergvej 61
 Ejerlav : Kirke Stillinge By, Kirke Stillinge



-  Brønd med ledning
-  Skelbrønd med stikledning
-  Skelgrænse
-  Udluftningsrør
-  Servitutareal
-  Arbejdsareal
-  Alm. pumpestation
-  Tryksatte rør
-  El kabel
-  Måler- og styreskab

1:250

A-26.01.2015 09.12.2014

Åstedsprotokol for ekspropriation, ved kloakering af Stillinge Strand

Åstedsforretning Tirsdag d. 20. januar kl. 14.00

Løbenummer: 20
Matrikel nr.: 29bf, Kirke Stillinge By, Kirke Stillinge
Beliggende: Drøsselbjergvej 62, 4200 Slagelse
Ejer: Ole Dann Slot, Havslunde 34A, 4000 Roskilde

Ekspropriation m.v.

På ejendommen placeres Kloakledning, pumpebrønd og el og der pålægges servitut om kloakledningen jf. fællesbestemmelserne punkt a, b, c, d og e.

Omtrentligt areal af det servitutpålagte areal.

Omtrentligt samlede størrelse af det servitutpålagte areal: 15,2 m²

Supplerende arbejdsareal.

Deltager ved åstedsforretningen:

- Grundejer Ole Dann Slot mødte op.
- For Slagelse Kommune mødte, Knud Vincent for Erhvervs-, Plan-, og Miljøudvalget samt Nikolaj Mikkelsen, Miljøafdelingen.
- For SK Forsyning mødte Anders Florup Nielsen og Peter Mosekjær (teknisk rådgiver, Orbicon)

Kommentar og aftalt ved åstedsforretningen:

- Ved åstedsforretningen blev der givet en generel orientering om den kommende kloakering.
- Der blev endvidere orienteret om, at der etableres en minipumpebrønd i indkørsel på ejendommen, hvor man kun kan se et kørefast dæksel (ca. 60 cm i diameter) liggende i terræn. Der blev fremvist foto af dæksel.
- Det blev aftalt, at pumpebrønd placeres så tæt på skel og vej som muligt, for at minimere deklarationsarealet.
- Arealet reetableres med perlesten og evt. ny hæk efter arbejdets udførelse.
- Erstatningsforslag blev udleveret

29be

29bf

15,2m²

3,7m

4,3m



Signaturer : Matrikel : 29bf
Adresse: Drøsselbjergvej 62
Ejerlav : Kirke Stillinge By, Kirke Stillinge

N



-  Brønd med ledning
-  Skelbrønd med stikledning
-  Skelgrænse
-  Udluftningsrør
-  Servitutareal
-  Arbejdsareal
-  Alm. pumpestation
-  Tryksatte rør
-  El kabel
-  Måler- og styreskab

1:250

09.12.2014

Åstedsprotokol for ekspropriation, ved kloakering af Stillinge Strand

Åstedsforretning Tirsdag d. 20. januar kl. 14.30

Løbenummer: 21
Matrikel nr.: 29cc, Kirke Stillinge By, Kirke Stillinge
Beliggende: Drøsselbjergvej 53, 4200 Slagelse
Ejer: Lone Jensen, , Kristinelundsvej 38, 4200 Slagelse

Ekspropriation m.v.

På ejendommen placeres Kloakledning, pumpebrønd og el og der pålægges servitut om kloakledningen jf. fællesbestemmelserne punkt a, b, c, d og e.

Omtrentligt areal af det servitutpålagte areal.

Omtrentligt samlede størrelse af det servitutpålagte areal: 22,7 m²

Supplerende arbejdsareal.

Deltager ved åstedsforretningen:
<ul style="list-style-type: none">• Grundejer Lone Jensen mødte op. Desuden deltog Peter Jensen• For Slagelse Kommune mødte, Knud Vincent for Erhvervs-, Plan-, og Miljøudvalget samt Nikolaj Mikkelsen, Miljøafdelingen.• For SK Forsyning mødte Anders Florup Nielsen og Peter Mosekjær (teknisk rådgiver, Orbicon)
Kommentar og aftalt ved åstedsforretningen:
<ul style="list-style-type: none">• Ved åstedsforretningen blev der givet en generel orientering om den kommende kloakering.• Der blev endvidere orienteret om, at der etableres en minipumpebrønd i indkørsel på ejendommen, hvor man kun kan se et kørefast dæksel (ca. 60 cm i diameter) liggende i terræn. Der blev fremvist foto af dæksel.• Arealet reetableres med græs og fliser efter arbejdets udførelse• Erstatningsforslag blev underskrevet af grundejer

29ak

4,6m

5m











22,7m²

29cc



Signaturer : Matrikel : 29cc
Adresse: Drøsselbjergvej 53
Ejerlav : Kirke Stillinge By, Kirke Stillinge



-  Brønd med ledning
-  Skelbrønd med stikledning
-  Skelgrænse
-  Udluftningsrør
-  Servitutareal
-  Arbejdsareal
-  Alm. pumpestation
-  Tryksatte rør
-  El kabel
-  Styreskab

1:250

09.12.2014



Åstedsprotokol for ekspropriation, ved kloakering af Stillinge Strand

Åstedsforretning Tirsdag d. 20. januar kl. 9.00

Løbenummer: 12
Matrikel nr.: 20bø, Kirke Stillinge By, Kirke Stillinge
Beliggende: Kongsmarkvej 14, 4200 Slagelse
Ejer: Mogens Rene Christensen, Byskellet 37, 4200 Slagelse

Ekspropriation m.v.

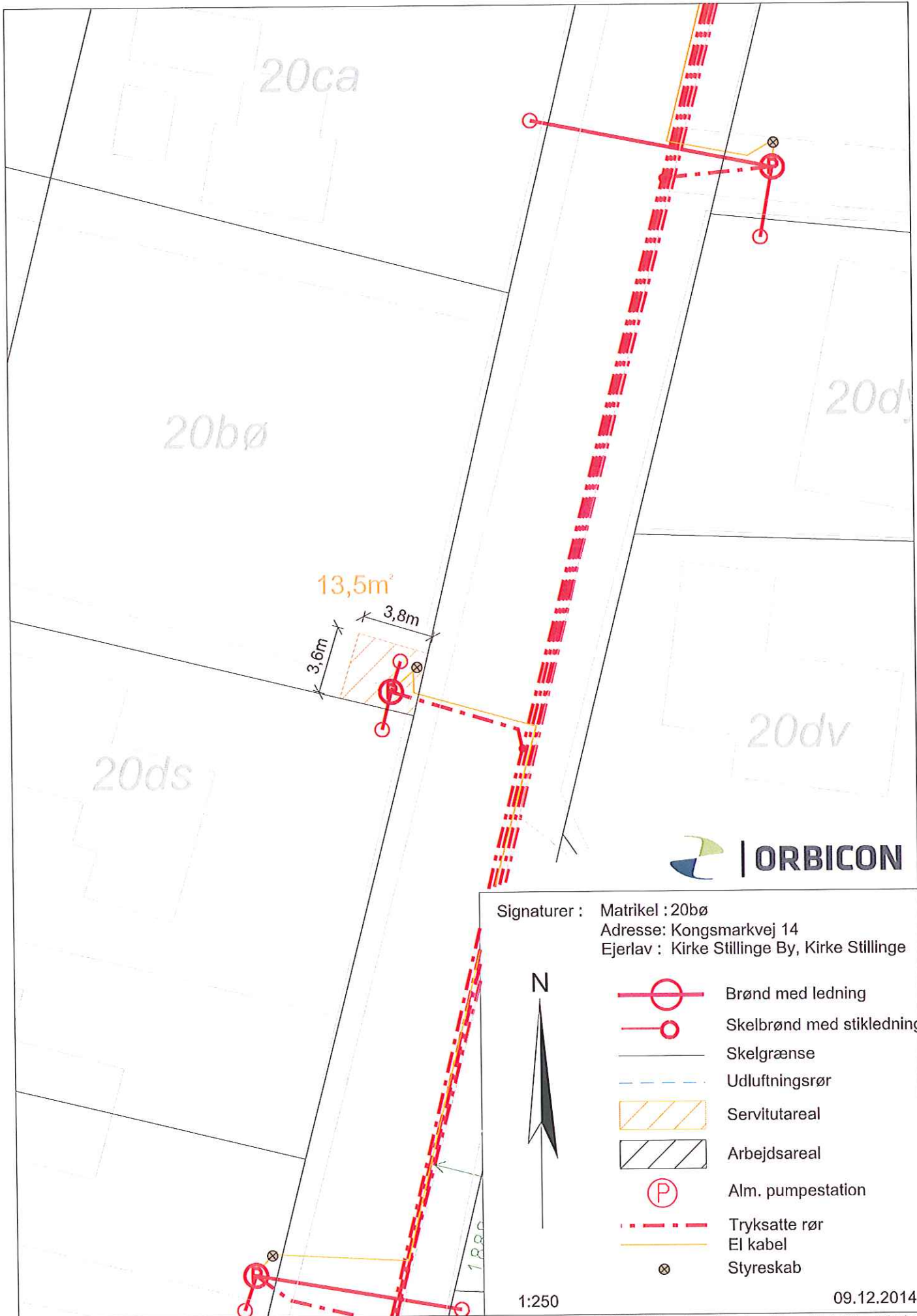
På ejendommen placeres Kloakledning, pumpebrønd og el og der pålægges servitut om kloakledningen jf. fællesbestemmelserne punkt a, b, c, d og e.

Omtrentligt areal af det servitutpålagte areal.

Omtrentligt samlede størrelse af det servitutpålagte areal: 13,5 m²

Supplerende arbejdsareal.

Deltager ved åstedsforretningen:
<ul style="list-style-type: none">• Grundejer Hans Christian Jensen mødte op, samt advokat René Rasmusen• For Slagelse Kommune mødte, Knud Vincent for Erhvervs-, Plan-, og Miljøudvalget samt Nikolaj Mikkelsen, Miljøafdelingen.• For SK Forsyning mødte Anders Florup Nielsen og Peter Mosekjær (teknisk rådgiver, Orbicon)
Kommentar og aftalt ved åstedsforretningen:
<ul style="list-style-type: none">• Ved åstedsforretningen blev der givet en generel orientering om den kommende kloakering.• Der blev endvidere orienteret om, at der etableres en minipumpebrønd i indkørsel på ejendommen, hvor man kun kan se et kørefast dæksel (ca. 60 cm i diameter) liggende i terræn. Der blev fremvist foto af dæksel.• Grundejer havde ingen bemærkninger til ekspropriationen.• Arealet reetableres efter arbejdets udførelse.• Erstatningstilbud blev underskrevet af parterne.



Signaturer : Matrikel : 20bø
 Adresse: Kongsmarkvej 14
 Ejerlav : Kirke Stillinge By, Kirke Stillinge



-  Brønd med ledning
-  Skelbrønd med stikledning
-  Skelgrænse
-  Udluftningsrør
-  Servitutareal
-  Arbejdsareal
-  Alm. pumpestation
-  Tryksatte rør
-  EI kabel
-  Styreskab

1:250

09.12.2014

Åstedsprotokol for ekspropriation, ved kloakering af Stillinge Strand

Åstedsforretning Tirsdag d. 20. januar kl. 9.30

Løbenummer: 13
Matrikel nr.: 16g, Kirke Stillinge By, Kirke Stillinge
Beliggende: Drøsselbjergvej 119, 4200 Slagelse
Ejer: KORSØR BYG ApS, KBY ejendomme ApS, Norvangen 3 D, 1 O. D, 4220
Korsør
Ekspropriation m.v.


På ejendommen placeres Kloakledning, pumpebrønd, styreskab og el og der pålægges servitut om kloakledningen jf. fællesbestemmelserne punkt a, b, c, d og e.

Omtrentligt areal af det servitudpålagte areal.

Omtrentligt samlede størrelse af det servitudpålagte areal: 53,6 m²

Supplerende arbejdsareal.

Deltager ved åstedsforretningen:
<ul style="list-style-type: none">• For grundejer mødte Harly Wolder op.• For Slagelse Kommune mødte, Knud Vincent for Erhvervs-, Plan-, og Miljøudvalget samt Nikolaj Mikkelsen, Miljøafdelingen.• For SK Forsyning mødte Anders Florup Nielsen og Peter Mosekjær (teknisk rådgiver, Orbicon)
Kommentar og aftalt ved åstedsforretningen:
<ul style="list-style-type: none">• Ved åstedsforretningen blev der givet en generel orientering om den kommende kloakering.• Der blev endvidere orienteret om, at der etableres en minipumpebrønd i indkørsel på ejendommen, hvor man kun kan se et kørefast dæksel (ca. 60 cm i diameter) liggende i terræn. Der blev fremvist foto af dæksel, måler- og styreskab.• Harly Wolder havde ingen bemærkninger til ekspropriationen.• Erstatningsforslag blev udleveret



Signaturer : Matrikel : 16g
 Adresse: Drøsselbjergvej 119
 Ejerlav : Kirke Stillinge By, Kirke Stillinge



-  Brønd med ledning
-  Skelbrønd med stikledning
-  Skelgrænse
-  Udluftningsrør
-  Servitutareal
-  Arbejdsareal
-  Alm. pumpestation
-  Tryksatte rør
-  El kabel
-  Måler- og styreskab

1:250

09.12.2014

Åstedsprotokol for ekspropriation, ved kloakering af Stillinge Strand

Åstedsforretning Tirsdag d. 13. januar kl. 10.00

Løbenummer: 3
Matrikel nr.: 13v, Kirke Stillinge By, Kirke Stillinge
Beliggende: Kongsmarkvej 93, 4200 Slagelse
Ejer: John Mogens Juhl Pedersen, Kongsmarkvej 93, 4200 Slagelse

Ekspropriation m.v.

På ejendommen placeres Kloakledning, pumpebrønd og el og der pålægges servitut om kloakledningen jf. fællesbestemmelserne punkt a, b, c, d og e.

Omtrentligt areal af det servitutpålagte areal.

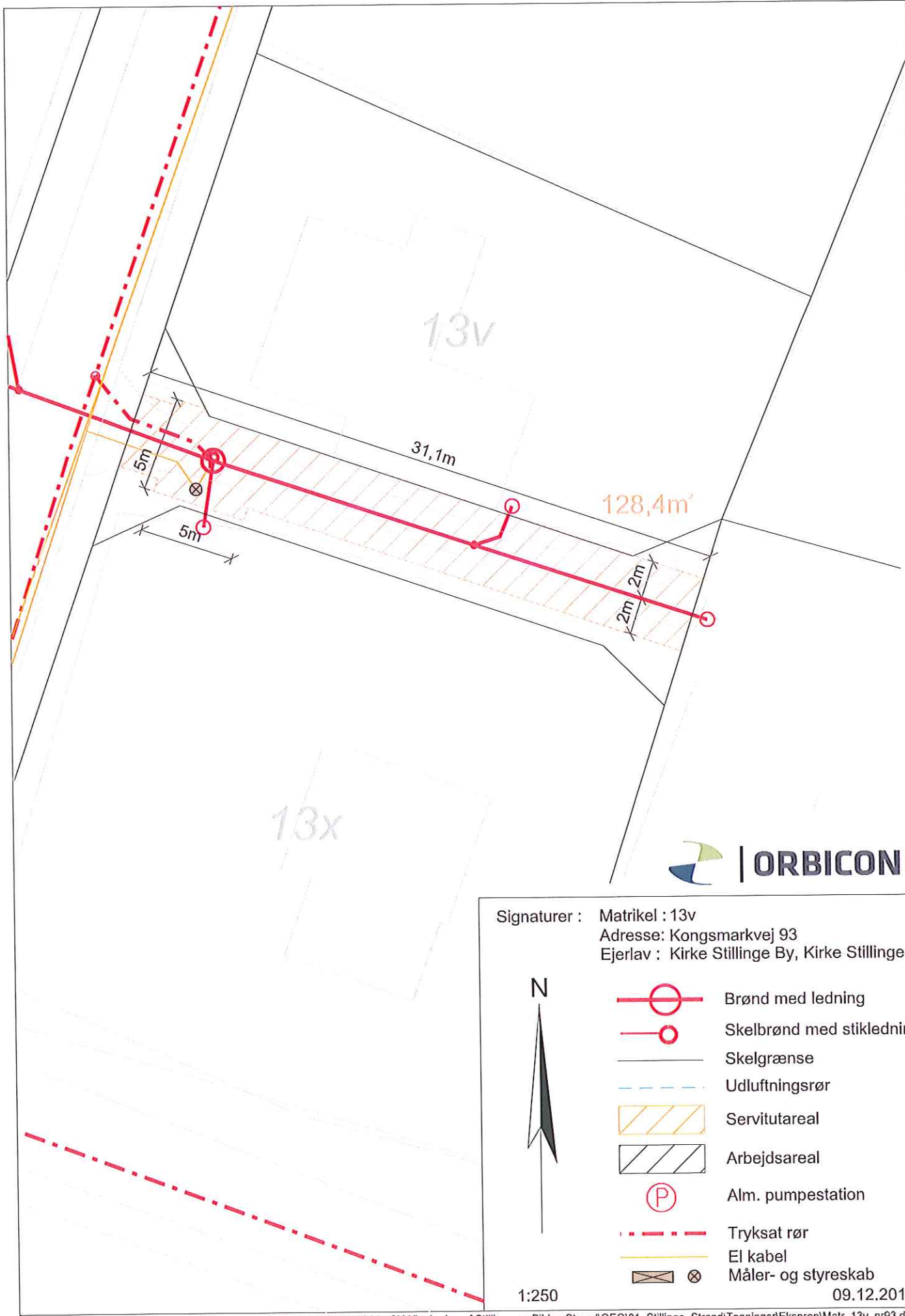
Omtrentligt samlede størrelse af det servitutpålagte areal: 128,4 m²

Deltager ved åstedsforretningen:

- Grundejer John Mogens Juhl Pedersen mødte op.
- For Slagelse Kommune mødte, Knud Vincent for Erhvervs-, Plan-, og Miljøudvalget samt Nikolaj Mikkelsen, Miljøafdelingen.
- For SK Forsyning mødte Anders Florup Nielsen og Peter Mosekjær (teknisk rådgiver, Orbicon)

Kommentar og aftalt ved åstedsforretningen:

- Ved åstedsforretningen blev der givet en generel orientering om den kommende kloakering, hvor anlægsarbejderne forventes opstartet i maj.
- Grundejer havde ingen bemærkninger til ekspropriationen.
- Arealet reetableres med græs efter arbejdets udførelse. Hvis der i forbindelse med kloakeringsprojektet er overskudsjord, må lavningen i vejen godt jævnes ud.
- Erstatningstilbud blev underskrevet af parterne



Signaturer : Matrikel : 13v
 Adresse: Kongsmarkvej 93
 Ejerlav : Kirke Stillinge By, Kirke Stillinge



-  Brønd med ledning
-  Skelbrønd med stikledning
-  Skelgrænse
-  Udluftningsrør
-  Servitutareal
-  Arbejdsareal
-  Alm. pumpestation
-  Tryksat rør
-  El kabel
-  Måler- og styreskab

1:250

09.12.2014

Åstedsprotokol for ekspropriation, ved kloakering af Stillinge Strand

Åstedsforretning Tirsdag d. 13. januar kl. 10.30

Løbenummer: 4
Matrikel nr.: 13n, Kirke Stillinge By, Kirke Stillinge
Beliggende: Kongsmarkvej 91 A, 4200 Slagelse
Ejer: Kristian Bendix Pedersen, Slimmingevej 57, 4100 Ringsted
Ekspropriation m.v.

På ejendommen placeres Kloakledning, pumpebrønd og el og der pålægges servitut om kloakledningen jf. fællesbestemmelserne punkt a, b, c, d og e.

Omtrentligt areal af det servitutpålagte areal.

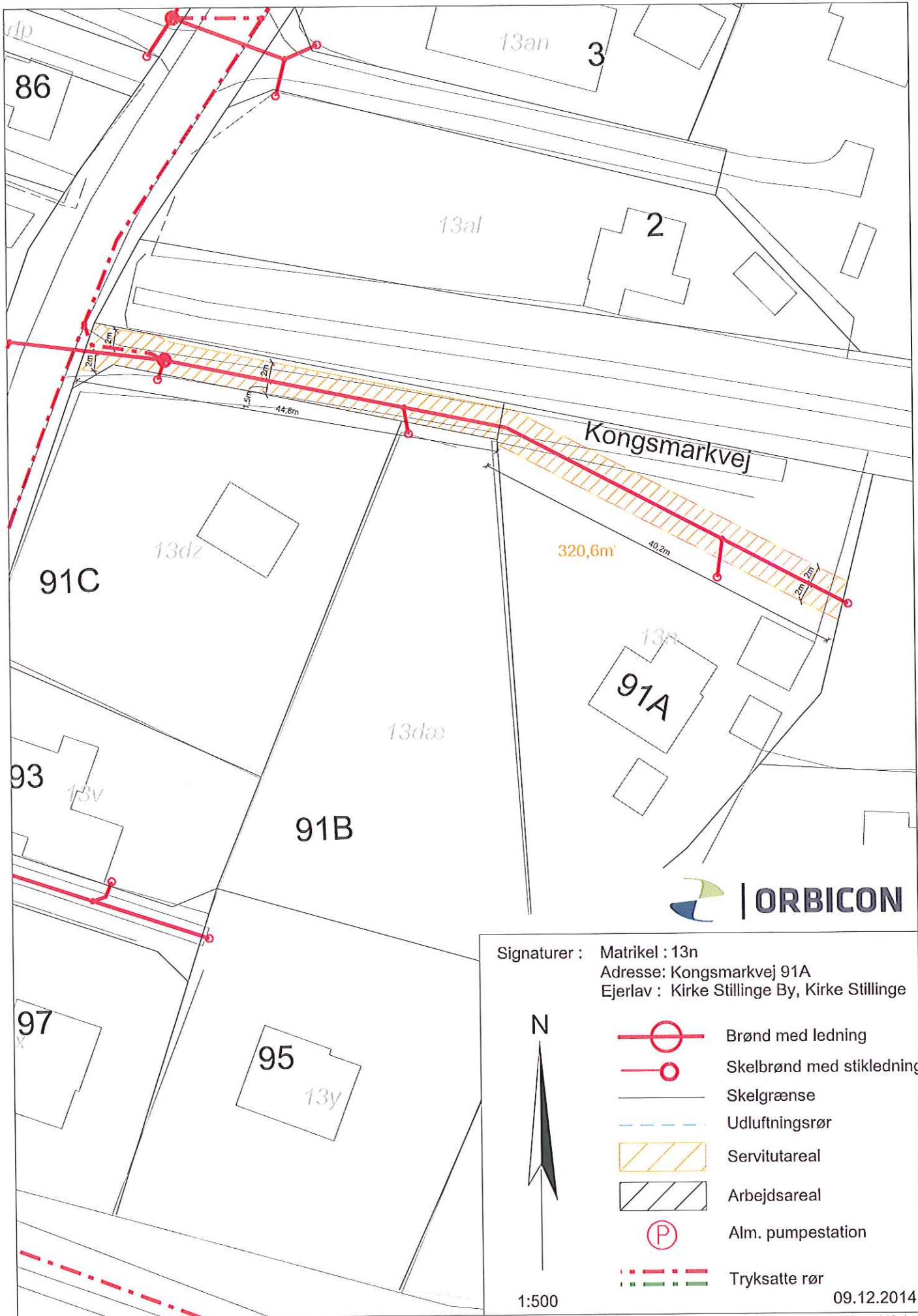
Omtrentligt samlede størrelse af det servitutpålagte areal: 320,6 m²

Deltager ved åstedsforretningen:

- Grundejer Kristian Bendix Pedersen mødte op.
- For Slagelse Kommune mødte, Knud Vincent for Erhvervs-, Plan-, og Miljøudvalget samt Nikolaj Mikkelsen, Miljøafdelingen.
- For SK Forsyning mødte Anders Florup Nielsen og Peter Mosekjær (teknisk rådgiver, Orbicon)









Kommentar og aftalt ved åstedsforretningen:

- Ved åstedsforretningen blev der givet en generel orientering om den kommende kloakering, hvor anlægsarbejderne forventes opstartet i maj.
- Grundejer havde ingen bemærkninger til ekspropriationen.
- Arealet reetableres med græs efter arbejdets udførelse.
- Det blev aftalt at elskab til pumpebrønd placeres nord for pumpen i retning mod vandløbet..
- Grundejer fremsender skitse med ønsket placering af el-styreskab (modtaget d. 14/1-2015)
- Erstatningstilbud blev underskrevet af parterne.



Signaturer : Matrikel : 13n
 Adresse: Kongsmarkvej 91A
 Ejerslav : Kirke Stillinge By, Kirke Stillinge



-  Brønd med ledning
-  Skelbrønd med stikledning
-  Skelgrænse
-  Udluftningsrør
-  Servitutareal
-  Arbejdsareal
-  Alm. pumpestation
-  Tryksatte rør

1:500

09.12.2014

Åstedsprotokol for ekspropriation, ved kloakering af Stillinge Strand

Åstedsforretning Tirsdag d. 13. januar kl. 11.00

Løbenummer: 5
Matrikel nr.: 13aæ, Kirke Stillinge By, Kirke Stillinge
Beliggende: Strandskadevej 6, 4200 Slagelse
Ejer: Christina Beck Espenhein, Marievangsvej 67, 4200 Slagelse

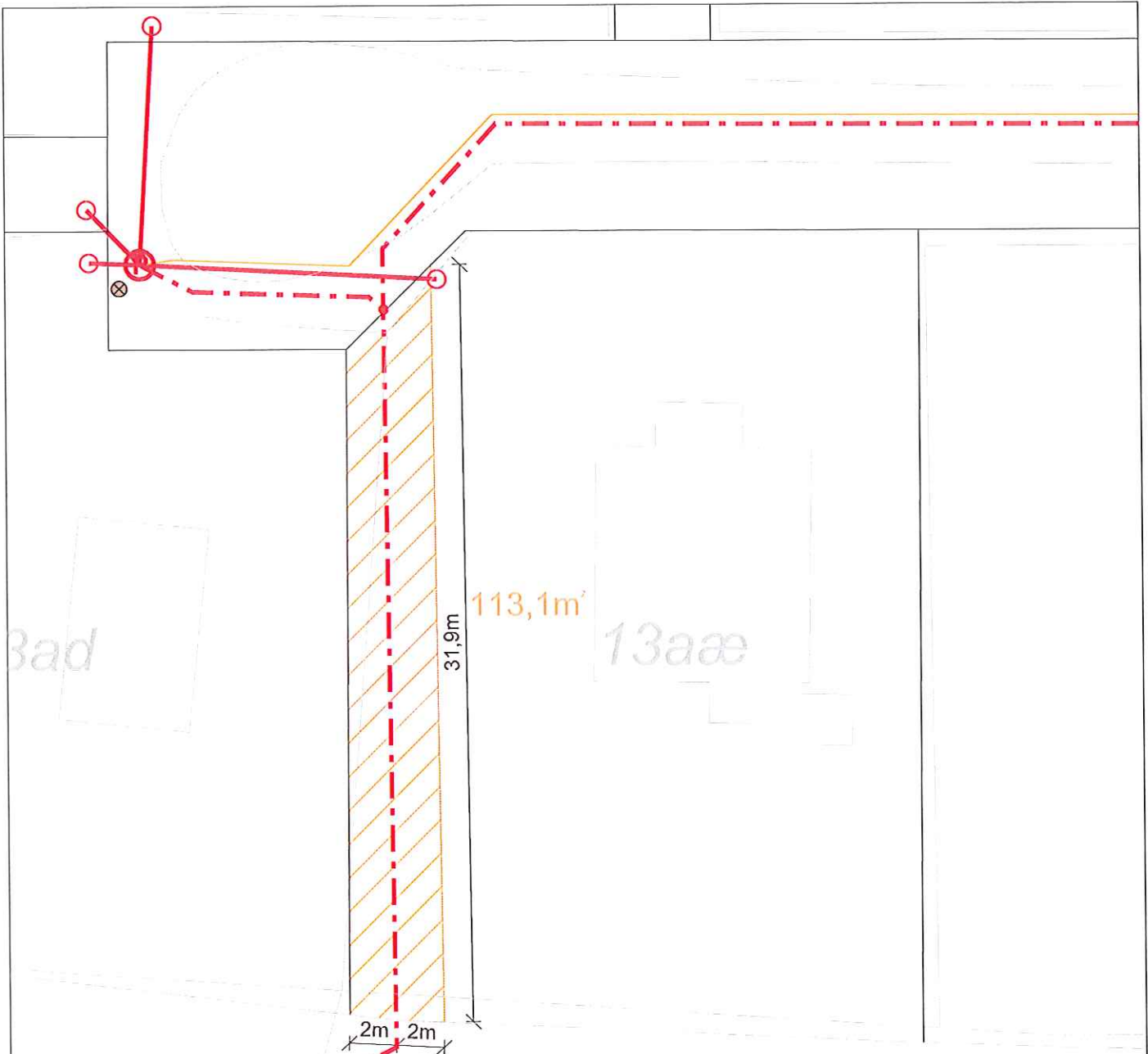
Ekspropriation m.v.

På ejendommen placeres Kloakledning og der pålægges servitut om kloakledningen jf. fællesbestemmelserne punkt a, b og e.

Omtrentligt areal af det servitudpålagte areal.










Omtrentligt samlede størrelse af det servitudpålagte areal: 113,1 m²

Deltager ved åstedsforretningen:
<ul style="list-style-type: none">• Grundejer Christina Beck Espenhein mødte ikke op.• For Slagelse Kommune mødte, Knud Vincent for Erhvervs-, Plan-, og Miljøudvalget samt Nikolaj Mikkelsen, Miljøafdelingen.• For SK Forsyning mødte Anders Florup Nielsen og Peter Mosekjær (teknisk rådgiver, Orbicon)
Kommentar og aftalt ved åstedsforretningen:
<ul style="list-style-type: none">• Grundejer har kontaktet Slagelse kommune pr. telefon og oplyst, at der ikke er bemærkninger til projektet. Hvis det bliver aktuelt må træerne, hvor kloakledningen skal lægges, godt fjernes.



Signaturer : Matrikel : 13aæ
 Adresse: Strandskadevej 6
 Ejerlav : Kirke Stillinge By, Kirke Stillinge



-  Brønd med ledning
-  Skelbrønd med stikledning
-  Skelgrænse
-  Udluftningsrør
-  Servitutareal
-  Arbejdsareal
-  Alm. pumpestation
-  Tryksatte rør
-  El kabel

1:250

09.12.2014

Åstedsprotokol for ekspropriation, ved kloakering af Stillinge Strand

Åstedsforretning Tirsdag d. 13. januar kl. 11.30

Løbenummer: 6
Matrikel nr.: 13di, Kirke Stillinge By, Kirke Stillinge
Beliggende: Musvitvej 1, 4200 Slagelse
Ejer: Peter Svendsen og Jeanett Maia Svendsen, Solbakkevej 2, 4200 Slagelse

Ekspropriation m.v.

På ejendommen placeres Arbejdsareal og der pålægges servitut om kloakledningen jf. fællesbestemmelserne punkt a, e og f.

Omtrentligt areal af det servitudpålagte areal.

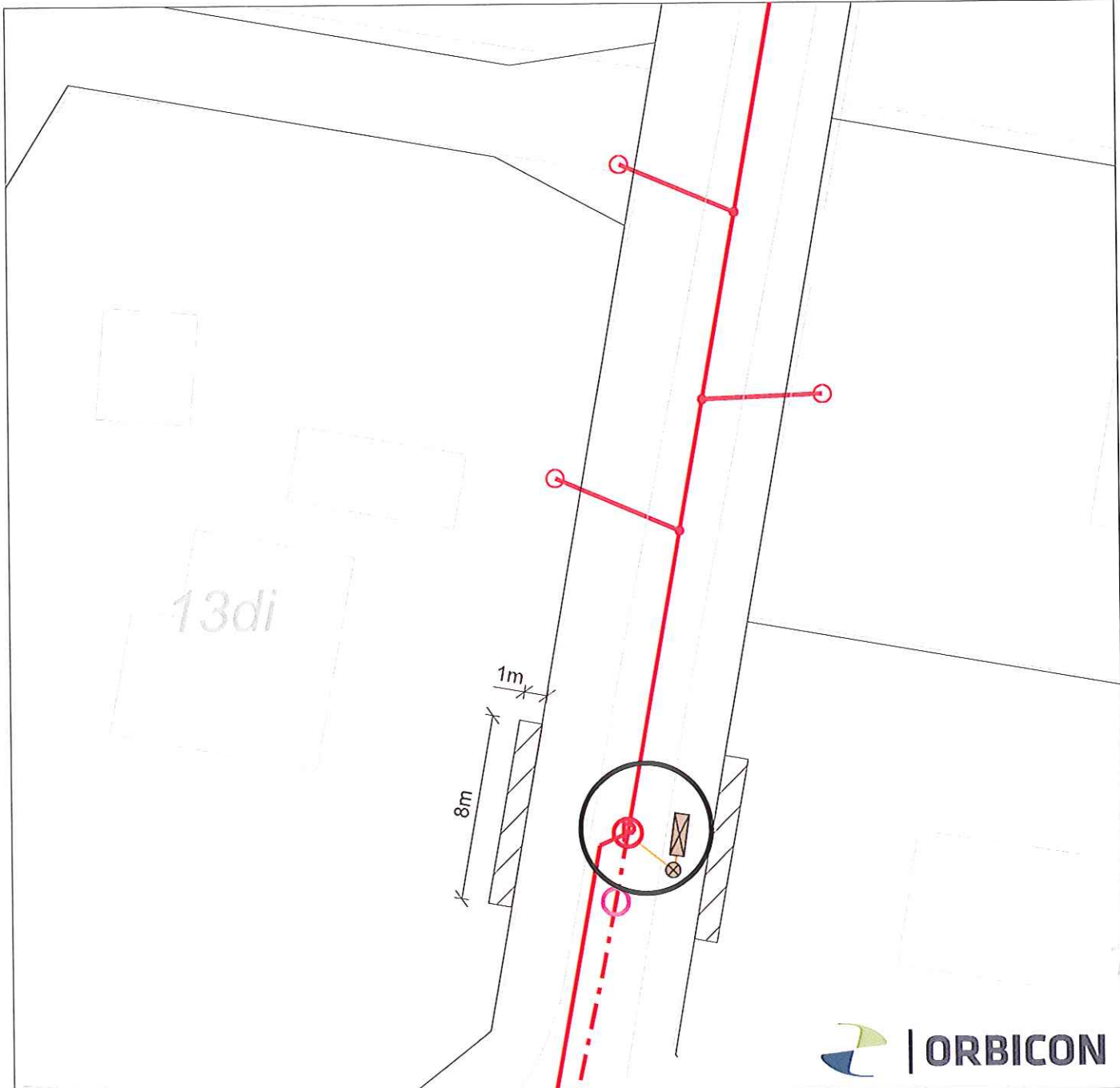
Omtrentligt samlede størrelse af det servitudpålagte areal: 8 m²

Deltager ved åstedsforretningen:

- Grundejer Peter Svendsen mødte op.
- For Slagelse Kommune mødte, Knud Vincent for Erhvervs-, Plan-, og Miljøudvalget samt Nikolaj Mikkelsen, Miljøafdelingen.
- For SK Forsyning mødte Anders Florup Nielsen og Peter Mosekjær (teknisk rådgiver, Orbicon)






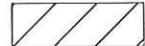




Kommentar og aftalt ved åstedsforretningen:

- Ved åstedsforretningen blev der givet en generel orientering om den kommende kloakering, hvor anlægsarbejderne forventes opstartet i maj.
- Grundejer havde ingen bemærkninger til ekspropriationen.
- Arealet reetableres efter arbejdets udførelse. Hvis det bliver nødvendigt at fjerne dele af ligusterhækken, vil der blive reetableret med nye planter.
- Erstatningstilbud blev udleveret til grundejer. Det underskrevne erstatningstilbud kan sendes til pemo@orbicon.dk.



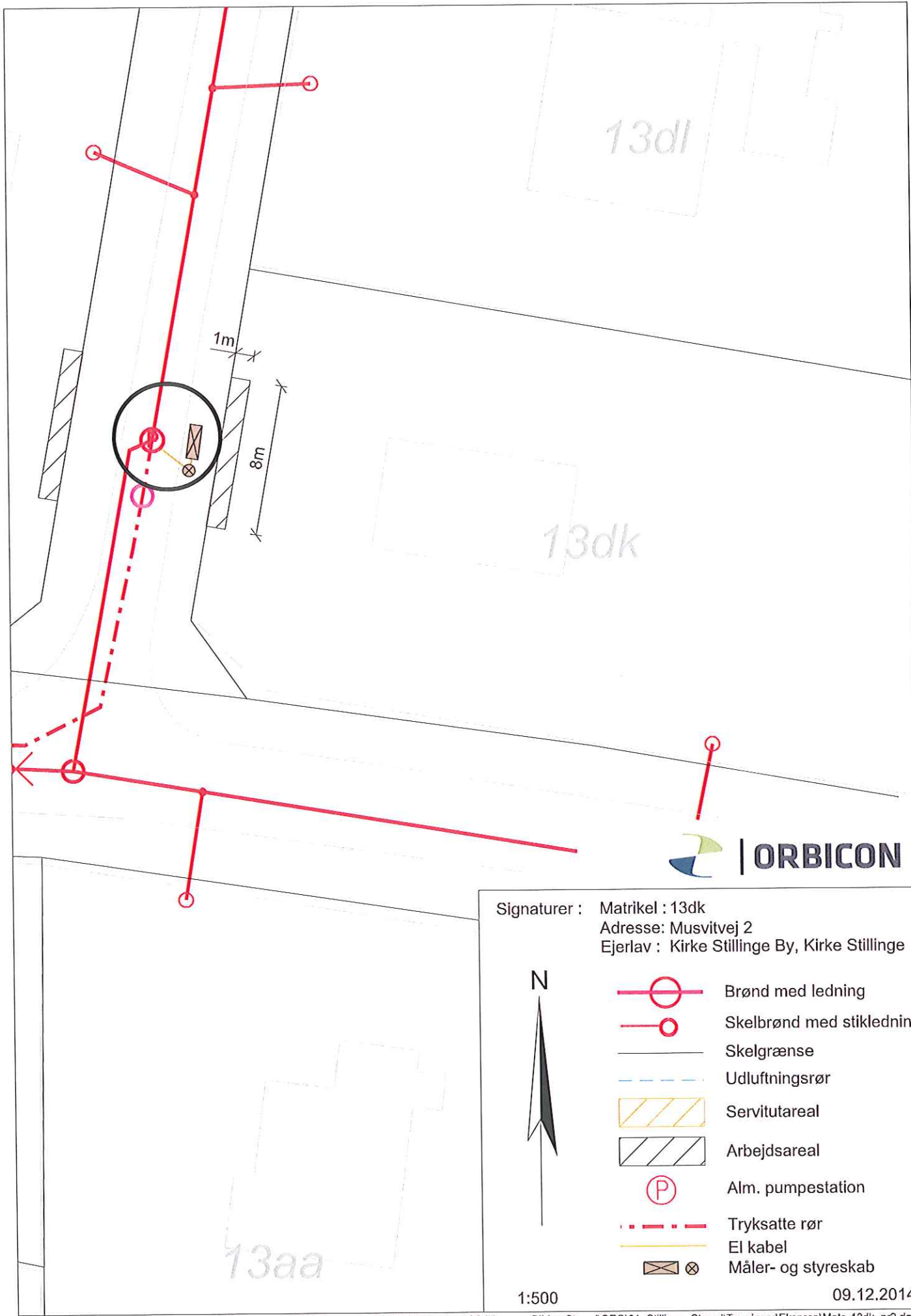
Signaturer : Matrikel : 13di
 Adresse: Musvitvej 1
 Ejerlav : Kirke Stillinge By, Kirke Stillinge



-  Brønd med ledning
-  Skelbrønd med stikledning
-  Skelgrænse
-  Udluftningsrør
-  Servitutareal
-  Arbejdsareal
-  Alm. pumpestation
-  Tryksatte rør
-  El kabel
-  Måler- og styreskab











1:500

09.12.2014



Signaturer : Matrikel : 13dk
 Adresse: Musvitvej 2
 Ejerlav : Kirke Stillinge By, Kirke Stillinge



-  Brønd med ledning
-  Skelbrønd med stikledning
-  Skelgrænse
-  Udluftningsrør
-  Servitutareal
-  Arbejdsareal
-  Alm. pumpestation
-  Tryksatte rør
-  El kabel
-  Måler- og styreskab

1:500

09.12.2014

Åstedsprotokol for ekspropriation, ved kloakering af Stillinge Strand

Åstedsforretning Tirsdag d. 13. januar kl. 13.30

Løbenummer: 8
Matrikel nr.: 13do, Kirke Stillinge By, Kirke Stillinge
Beliggende: Musvitvej 10, 4200 Slagelse
Ejer: Grundejerforeningen SolHjemgården, Att. Mogens Laursen, Solkrogen 3, 2600 Glostrup

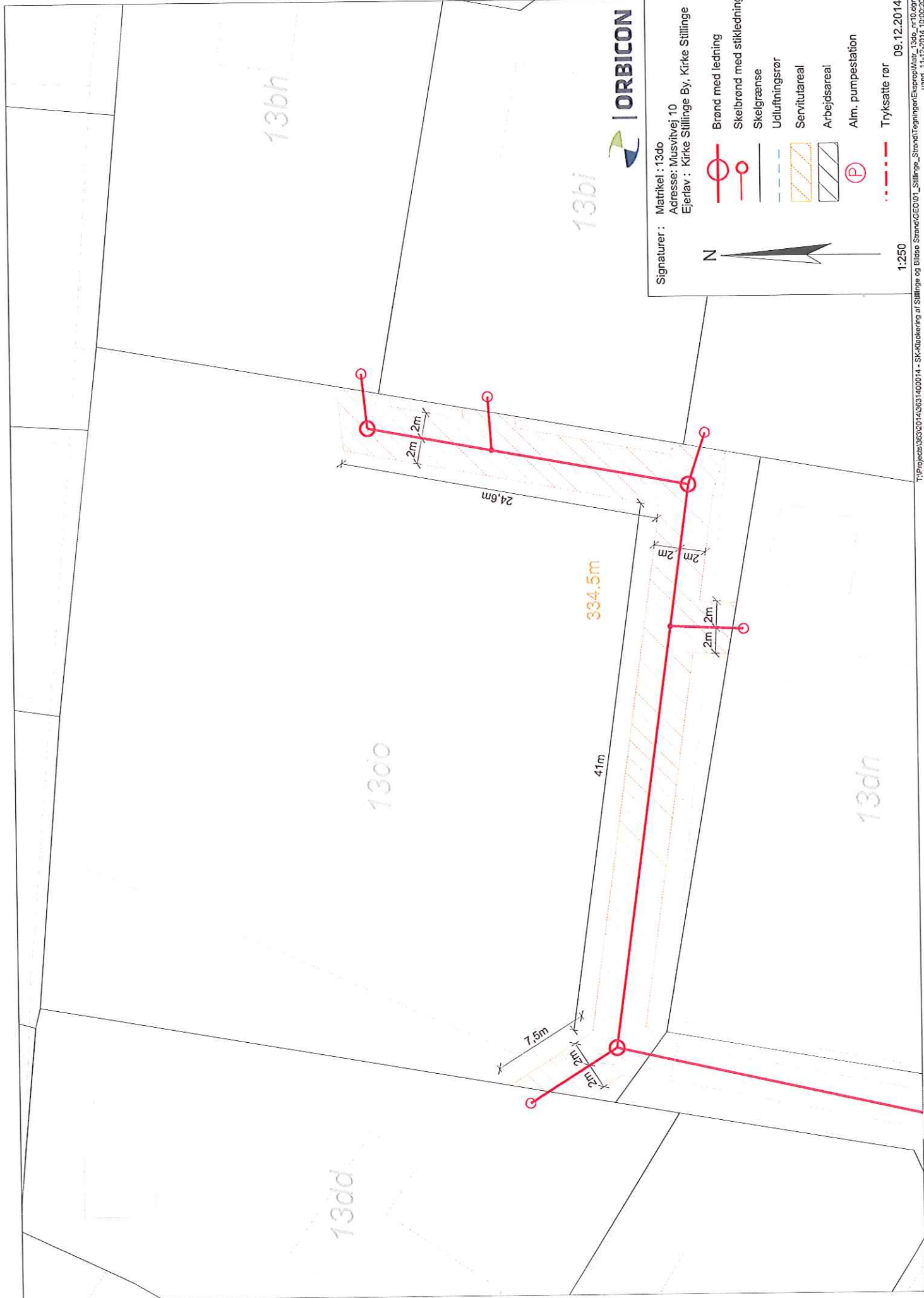
Ekspropriation m.v.

På ejendommen placeres Kloakledning og brønd og der pålægges servitut om kloakledningen jf. fællesbestemmelserne punkt a, b og e.

Omtrentligt areal af det servitutpålagte areal.

Omtrentligt samlede størrelse af det servitutpålagte areal: 334,5 m²

Deltager ved åstedsforretningen:
<ul style="list-style-type: none">• Som repræsentant for grundejerforeningen mødte Klaus Baltser op.• For Slagelse Kommune mødte, Knud Vincent for Erhvervs-, Plan-, og Miljøudvalget samt Nikolaj Mikkelsen, Miljøafdelingen.• For SK Forsyning mødte Anders Florup Nielsen og Peter Mosekjær (teknisk rådgiver, Orbicon)
Kommentar og aftalt ved åstedsforretningen:
<ul style="list-style-type: none">• Ved åstedsforretningen blev der givet en generel orientering om den kommende kloakering, hvor anlægsarbejderne forventes opstartet i maj.• Grundejer havde ingen bemærkninger til ekspropriationen.• Arealet reetableres med græs efter arbejdets udførelse.• Der var ved åstedsforretningen tvivl om, hvilken tegning der var sendt til grundejerforeningen. Dette er der efterfølgende fulgt op på. Den tegning, som Orbicon fremviste ved Åstedsforretningen, er også den tegning, som er sendt til grundejerforeningen• Erstatningstilbud blev udleveret. Underskrevet erstatningstilbud kan sendes til pemo@orbicon.dk



Signaturer : Matrikel : 13dd
 Adresse: Musvitvej 10
 Ejernav : Kirke Stillinge By, Kirke Stillinge

- Brønd med ledning
- Skeibrønd med stikledning
- Skeigrænse
- Udluftningsrør
- Servitutareal
- Arbejdsareal
- Alm. pumpestation
- Tryksatte rør



1:250

Åstedsprotokol for ekspropriation, ved kloakering af Stillinge Strand



Åstedsforretning Tirsdag d. 13. januar kl. 14.00

Løbenummer: 9
Matrikel nr.: 13dy, Kirke Stillinge By, Kirke Stillinge
Beliggende: Kongsmarkvej 80A, 4200 Slagelse
Ejer: Marianne Keinicke, Sct. Jørgensgade 2B, 4200 Slagelse

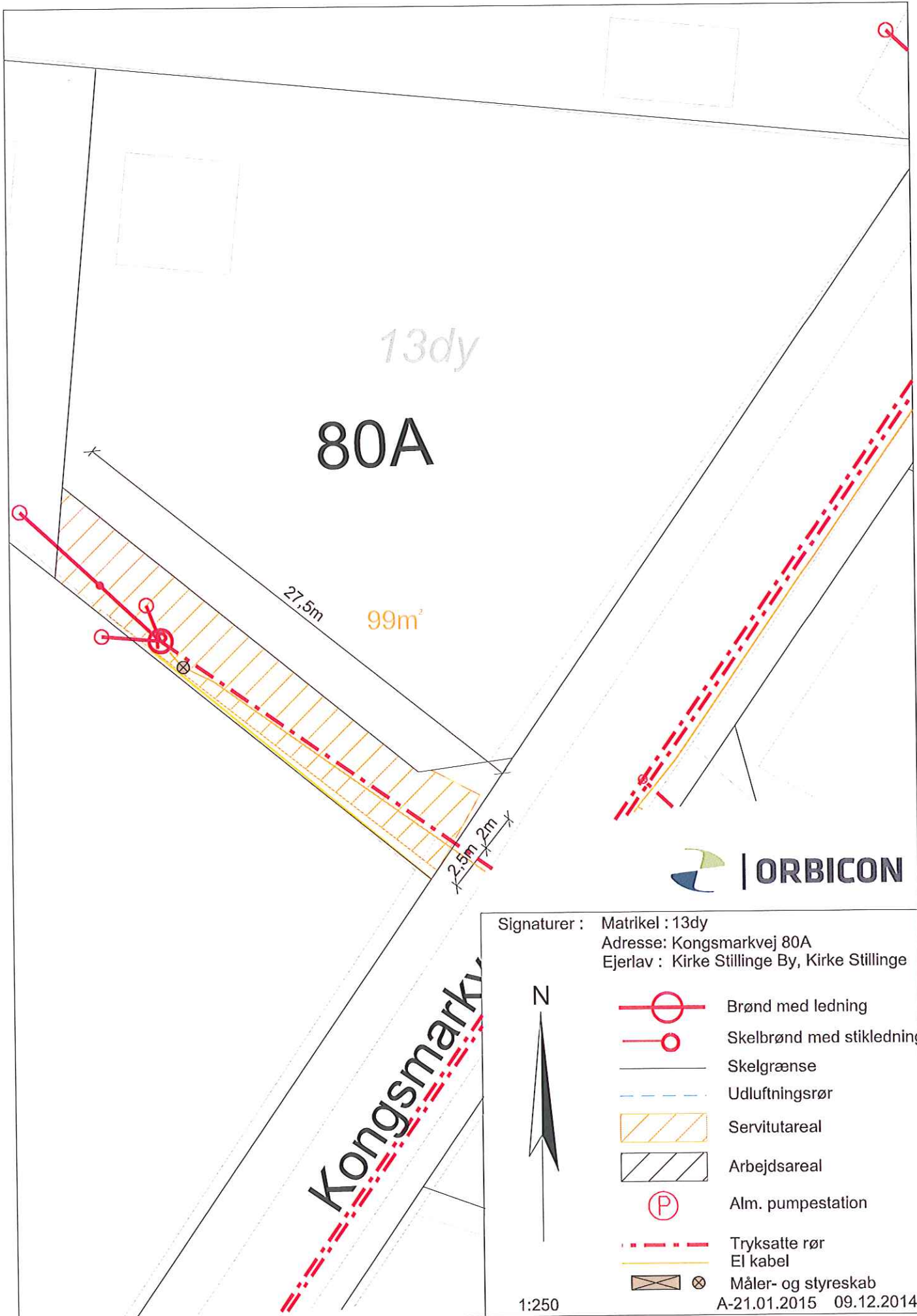
Ekspropriation m.v.

På ejendommen placeres Kloakledning, pumpebrønd og el og der pålægges servitut om kloakledningen jf. fællesbestemmelserne punkt a, b, c, d og e.

Omtrentligt areal af det servitutpålagte areal.

Omtrentligt samlede størrelse af det servitutpålagte areal: 99 m²

Deltager ved åstedsforretningen:
<ul style="list-style-type: none">• Grundejer mødte ikke op. For grundejer deltog dennes ægteemand Erik B. Keinicke.• For Slagelse Kommune mødte, Knud Vincent for Erhvervs-, Plan-, og Miljøudvalget samt Nikolaj Mikkelsen, Miljøafdelingen.• For SK Forsyning mødte Anders Florup Nielsen og Peter Mosekjær (teknisk rådgiver, Orbicon)
Kommentar og aftalt ved åstedsforretningen:
<ul style="list-style-type: none">• Ved åstedsforretningen blev der givet en generel orientering om den kommende kloakering, hvor anlægsarbejderne forventes opstartet i maj.• Der blev orienteret om, at kloakledningen anlægges ved en styret underboring og derfor ikke vil påvirke den stenbelagte indkørsel.• Grundejer har fremsendt en skitse med forslag til en alternativ placering af pumpebrønden: Pumpebrønden ønskes flyttet nærmere vejen, så den ikke generer læstedet hvor de bruger meget tid. For at det skal kunne lade sig gøre, med så lille påvirkning af stenbelægningen som muligt, ønskes pumpebrønden placeret helt op til skellet ind til Kongsmarkvej 82A. Deklarationsrids ændres så pumpebrønd placeres så tæt på skel som muligt uden at der skal graves på nabomatriklen og så tæt på brolægningen som muligt. Det tilstræbes at brolægningen ikke berøres af gravearbejdet. Beplantningen i skellet består primært af hybenbuske og nåletræer. <u>Redigeret deklarationsrids er vedlagt.</u>• Arealet reetableres med græs (og eventuelt brosten, hvis de flyttes i forbindelse med anlægsarbejdet) efter arbejdets udførelse.• Erstatningstilbud blev udleveret og underskrevet af Erik B. Keinicke. Der blev orienteret om at det tilbudte beløb vil blive reduceret hvis det deklarerede areal på matriklen reduceres som følge af ændringsforslaget.



Åstedsprotokol for ekspropriation, ved kloakering af Stillinge Strand

Åstedsforretning Tirsdag d. 13. januar kl. 14.30

Løbenummer: 10
Matrikel nr.: 12g, Kirke Stillinge By, Kirke Stillinge
Beliggende: Kongsmarkvej 76, 4200 Slagelse
Ejer: Peter Munk Tommerup, Rosengården 5, 3., 1174 København K

Ekspropriation m.v.

På ejendommen placeres Kloakledning, pumpebrønd og el og der pålægges servitut om kloakledningen jf. fællesbestemmelserne punkt a, b, c, d og e.

Omtrentligt areal af det servitutpålagte areal.

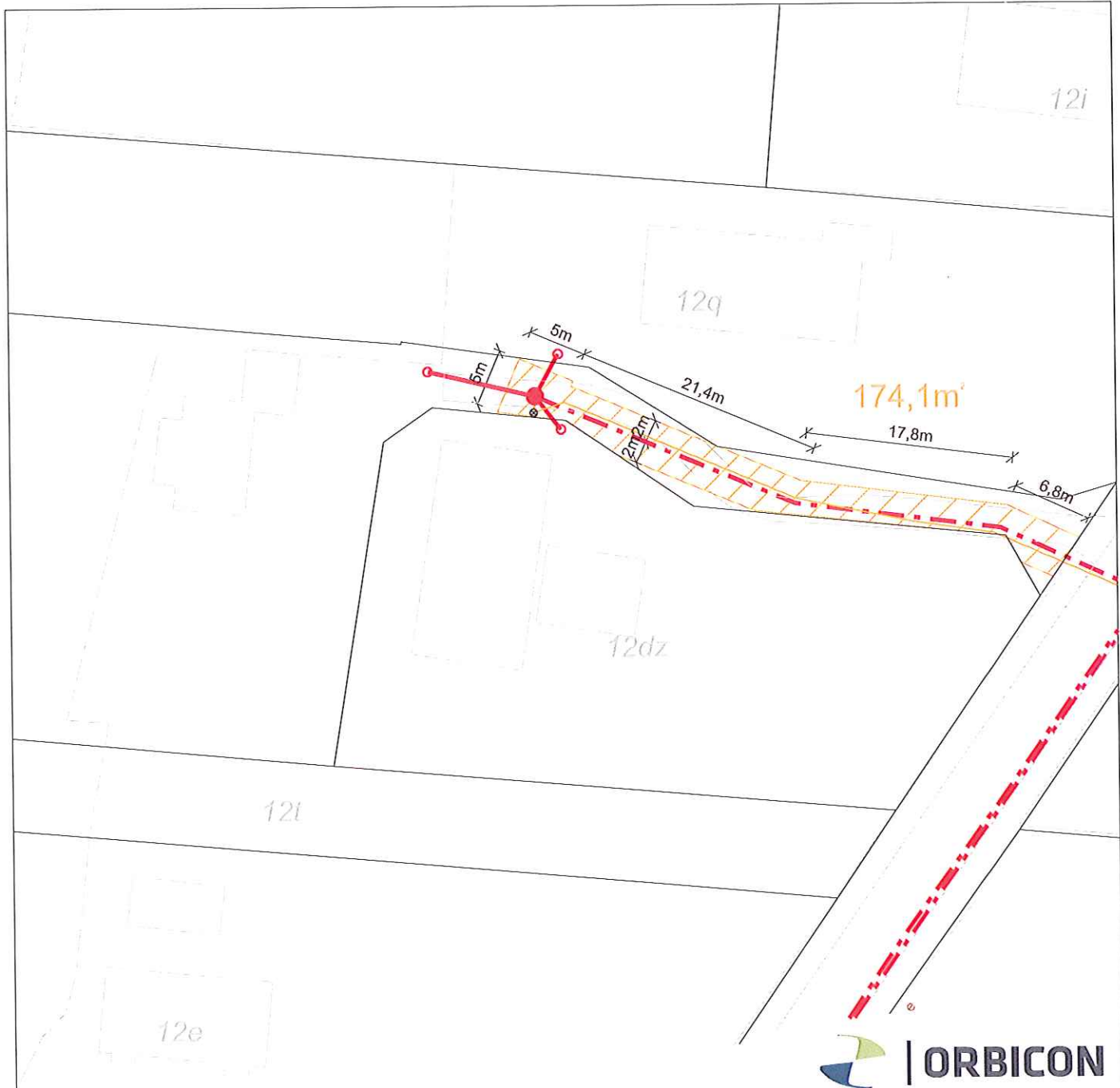
Omtrentligt samlede størrelse af det servitutpålagte areal: 174,1 m²

Deltager ved åstedsforretningen:

- Grundejer Peter Munk Tommerup mødte op.
- For Slagelse Kommune mødte, Knud Vincent for Erhvervs-, Plan-, og Miljøudvalget samt Nikolaj Mikkelsen, Miljøafdelingen.
- For SK Forsyning mødte Anders Florup Nielsen og Peter Mosekjær (teknisk rådgiver, Orbicon)








Kommentar og aftalt ved åstedsforretningen:

- Ved åstedsforretningen blev der givet en generel orientering om den kommende kloakering, hvor anlægsarbejderne forventes opstartet i maj.
- Grundejer havde ingen bemærkninger til ekspropriationen. Det blev dog aftalt, at elskab flyttes til den anden side af vejen i forhold til den udsendte skitse, så den står i rabatten.
- Arealet reetableres med græs efter arbejdets udførelse. Hvis der graves i vejen reetableres med stabilgrus.
- Erstatningstilbud blev underskrevet af grundejer.



Signaturer : Matrikel : 12g
 Adresse: Kongsmarkvej 76
 Ejrlav : Kirke Stillinge By, Kirke Stillinge



-  Brønd med ledning
-  Skelbrønd med stikledning
-  Skelgrænse
-  Udluftningsrør
-  Servitutareal
-  Arbejdsareal
-  Alm. pumpestation
-  Tryksatte rør
-  El kabel
-  Måler- og styreskab

1:500

09.12.2014



Åstedsprotokol for ekspropriation, ved kloakering af Stillinge Strand

Åstedsforretning Tirsdag d. 13. januar kl. 15.00

Løbenummer: 11
Matrikel nr.: 12dy, Kirke Stillinge By, Kirke Stillinge
Beliggende: Kongsmarkvej 58, 4200 Slagelse
Ejer: Grundejerforeningen Strandhøj, Att. Allan Tolbøll, Allegade 23, 3. sal, 2000 Frederiksberg
Ekspropriation m.v.
Ekspropriation bortfalder. Oprindeligt var planen at placere kloakledning og brønd på matriklen.

Omtrentligt areal af det servitutpålagte areal.

Omtrentligt samlede størrelse af det servitutpålagte areal: 0 m²

Deltager ved åstedsforretningen:

- Som repræsentanter for grundejerforeningen mødte følgende op: Allan Tolbøll, Frede Nielsen, Susanne Frans, Hanne W. Hansen og Gert W. Hansen.
- For Slagelse Kommune mødte, Knud Vincent for Erhvervs-, Plan-, og Miljøudvalget samt Nikolaj Mikkelsen, Miljøafdelingen.
- For SK Forsyning mødte Anders Florup Nielsen og Peter Mosekjær (teknisk rådgiver, Orbicon)

Kommentar og aftalt ved åstedsforretningen:

- Grundejerforeningen ønskede at brønden flyttes nærmere vejen hvis det er muligt.
- Efter åstedsforretningen har det vist sig muligt, at anlægge ledninger og brønde på en måde, der ikke berører matrikel 12dy, Kirke Stillinge By, Kirke stillinge, hvorfor ekspropriationen bortfalder. Redigeret skitse der viser det nye tracé er vedlagt.

12dy

58



Signaturer : Matrikel : 12dy
Adresse: Kongsmarkvej 58
Ejerlav : Kirke Stillinge By, Kirke Stillinge



1:250

-  Brønd med ledning
 -  Skelbrønd med stikledning
 -  Skelgrænse
 -  Udluftningsrør
 -  Servitutareal
 -  Arbejdsareal
 -  Alm. pumpestation
 -  Tryksatte rør
 -  El kabel
- A-21.01.2015 09.12.2014

Åstedsprotokol for ekspropriation, ved kloakering af Stillinge Strand

Åstedsforretning Tirsdag d. 13. januar kl. 9.00

Løbenummer: 1
Matrikel nr.: 1d, St. Kongsmark By, Kirke Stillinge
Beliggende: Støvlebækvej 8A, 4200 Slagelse
Ejer: Hans Christian Jensen, Støvlebækvej 8A, 4200 Slagelse

Ekspropriation m.v.

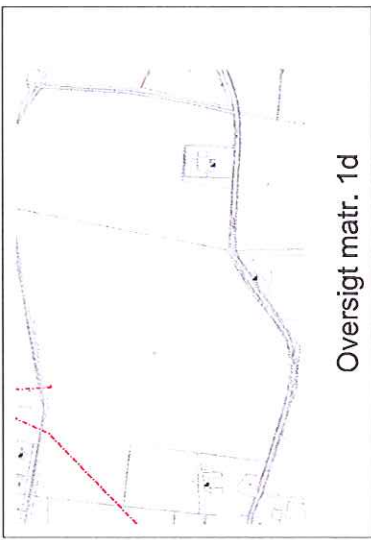
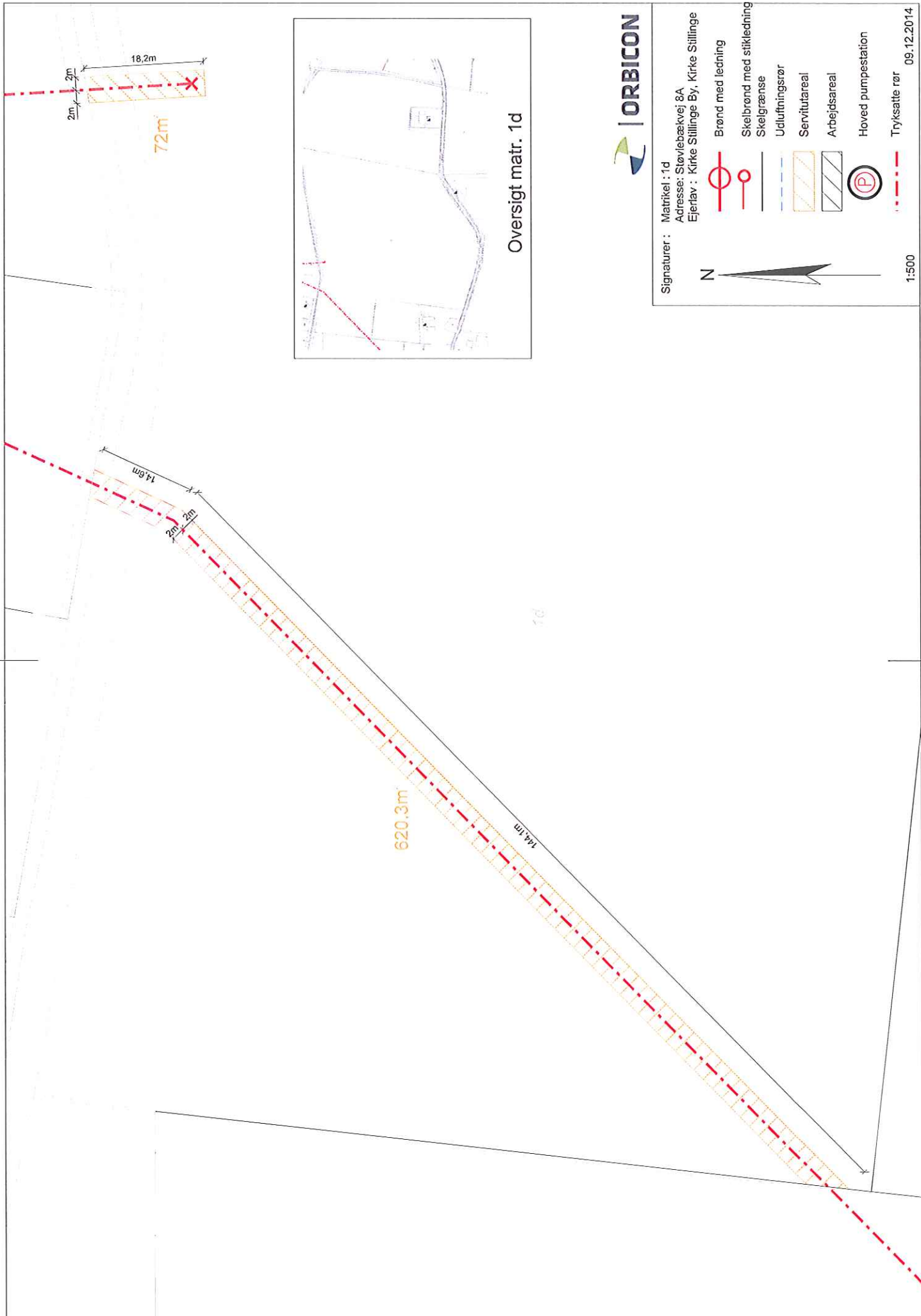
På ejendommen placeres Kloakledning og der pålægges servitut om kloakledningen jf. fællesbestemmelserne punkt a, b og e.

Omtrentligt areal af det servitutpålagte areal.

Omtrentligt samlede størrelse af det servitutpålagte areal: 620,3 m²

Supplerende arbejdsareal.

Deltager ved åstedsforretningen:
<ul style="list-style-type: none">• Grundejer Hans Christian Jensen mødte op• For Slagelse Kommune mødte, Knud Vincent for Erhvervs-, Plan-, og Miljøudvalget samt Nikolaj Mikkelsen, Miljøafdelingen.• For SK Forsyning mødte Anders Florup Nielsen og Peter Mosekjær (teknisk rådgiver, Orbicon)
Kommentar og aftalt ved åstedsforretningen:
<ul style="list-style-type: none">• Ved åstedsforretningen blev der givet en generel orientering om den kommende kloakering. Anlægsarbejdet forventes opstartet i maj.• Grundejer havde ingen bemærkninger til ekspropriationen• Arealet reetaleres efter arbejdets udførelse• Erstatningstilbud blev underskrevet af parterne



Oversigt matr. 1d



Signaturer: Matrikel : 1d
 Adresse: Støvlebakvej 8A
 Ejertav: Kirke Stillinge By, Kirke Stillinge

- Brønd med ledning
- Skelbrønd med stikledning
- Skelgrænse
- Udluftningsrør
- Servitutareal
- Arbejdsareal
- Hoved pumpestation
- Tryksatte rør



1:500

09.12.2014

Åstedsprotokol for ekspropriation, ved kloakering af Stillinge Strand

Åstedsforretning Tirsdag d. 13. januar kl. 9.30

Løbenummer: 2
Matrikel nr.: 5f, St. Kongsmark By, Kirke Stillinge
Beliggende: Kongsmarkvej 98, 4200 Slagelse
Ejer: Marianne Korgaard Hansen, Helgesvej 24, 4200 Slagelse
Ekspropriation m.v.

Ekspropriation bortfalder. Oprindeligt var planen at placere kloakledning og pumpebrønd på matriklen.

Omtrentligt areal af det servitupålagte areal.

Omtrentligt samlede størrelse af det servitupålagte areal: 0 m²

Supplerende arbejdsareal.

Deltager ved åstedsforretningen:
<ul style="list-style-type: none">• Grundejer Marianne Korgaard mødte op. Desuden deltog John Nielsen.• For Slagelse Kommune mødte, Knud Vincent for Erhvervs-, Plan-, og Miljøudvalget samt Nikolaj Mikkelsen, Miljøafdelingen.• For SK Forsyning mødte Anders Florup Nielsen og Peter Mosekjær (teknisk rådgiver, Orbicon)
Kommentar og aftalt ved åstedsforretningen:
<ul style="list-style-type: none">• Ved åstedsforretningen blev der givet en generel orientering om den kommende kloakering, hvor anlægsarbejderne forventes opstartet i maj.• Det blev aftalt, at pumpebrønd og styreskab flyttes til vejrabatten, eller til nabomatrikel som er offentlig. <u>Redigeret skitse der viser det nye tracé er vedlagt.</u>• Da anlægget flyttes til offentligt areal, er der ikke behov for at ekspropriere. Der blev ikke udleveret erstatningstilbud til grundejer• Træer/buske i skel må godt fjernes for grundejer. Der skal dog for en sikkerheds skyld indhentes accept fra Slagelse kommunes Entreprenørservice, som har ansvaret for nabogrunden, hvis det skulle vise sig nødvendigt at fjerne disse.



Signaturer : Matrikel : 5f
Adresse : Kongsmarkvej 98
Ejerlav : St. Kongsmark By, Kirke Stillinge

N



-  Brønd med ledning
-  Skelbrønd med stikledning
-  Skelgrænse
-  Udluftningsrør
-  Servitutareal
-  Arbejdsareal
-  Alm. pumpestation
-  Tryksat rør
-  El kabel
-  Måler- og styreskab

1:250

A-21.01.2015 09.12.2014
glst 21-01-2015 11:11:24