












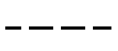



-  Bro
-  Overkørsel
-  Vandblokada
-  Overgang
-  Højvandslukke
-  Pumper
-  Master
-  Nyt forløb Tude Å
-  Vandløb
-  Tilløb
-  Eksisterende diger
-  Projekterede diger
-  Projekterede grøfter
-  Vandledning
-  EL

Projekt:

Slagelse Kommune Våd område Tude Å gennem Vejlerne Projekterede forhold



ORBICON

Emne:

Tegning 003

Målforhold:
1:10.000

Kotesystem:
DVR90

Projekteret:
SIDH

Projektleder:
ASTB

Godkendt:
LESC

Sagsnr:
369 10 00016

Dato:
08.07.2015

Koordinatsystem:
Euref89

ORBICON