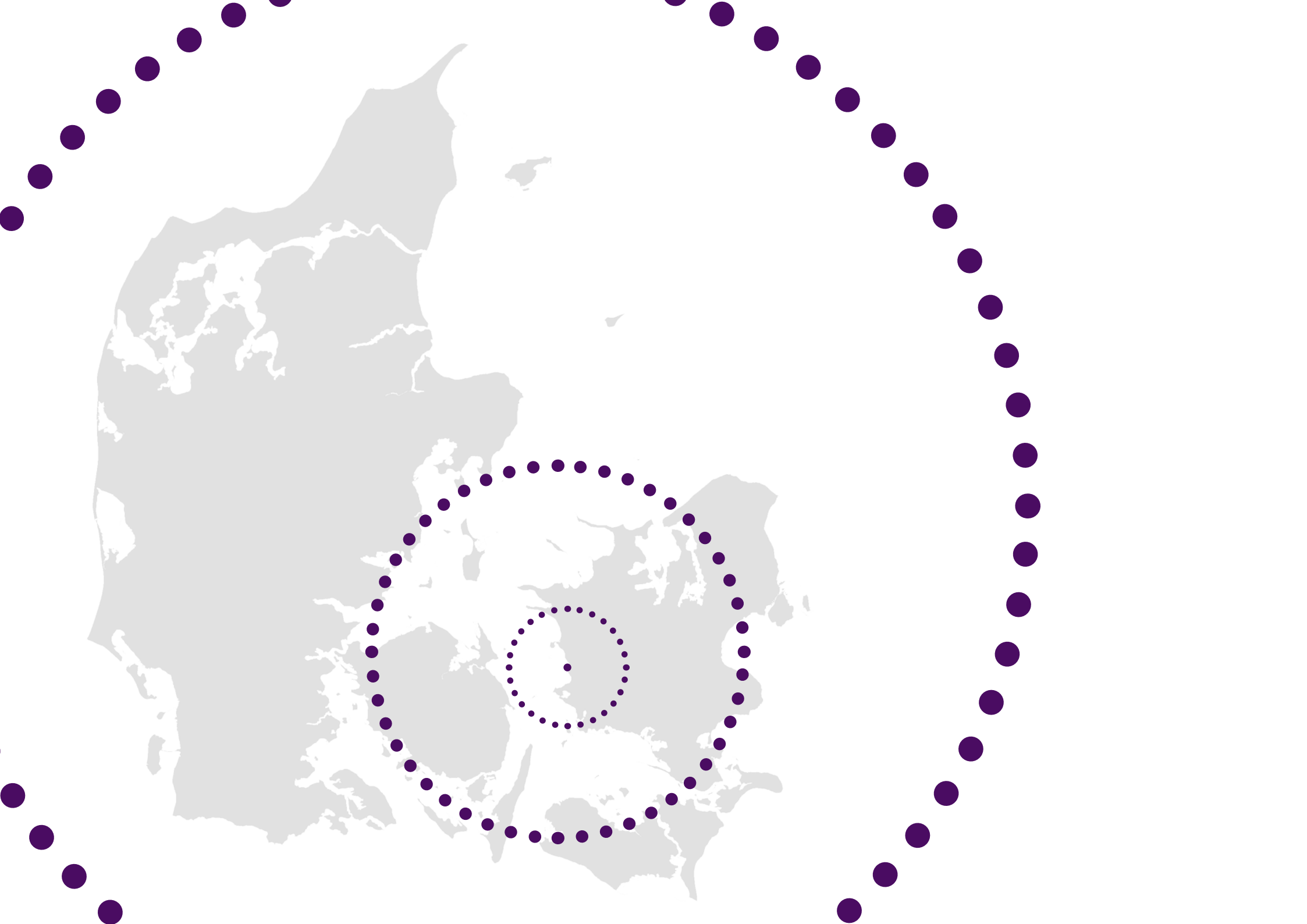


# STILLINGE STRAND

En strand i bevægelse



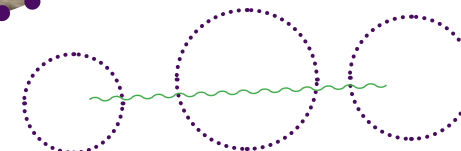
# POTENTIALE OG AMBITIONER

Stillinge Strand skal udvikles! - Det er lokalbefolkningen, de lokale erhvervsdrivende og Slagelse Kommune enige om.

Dette er et visions- og skitseforslag, der foreslår en række fysiske tiltag til at styrke Stillinge Strand som centrum for turisme og kystaktivitet langs Sjællands vestkyst året rundt.

For at kunne opnå dette, skal byens kvaliteter styrkes i samskabelse med de lokale og med respekt for byens historie og identitet. Der arbejdes med et projektområde fra velkomst til strand igennem byens hjerte, som siden starten af 1900'tallet har udviklet sig til et lokalt centrum i et større sommerhusområde langs Sjællands Vestkyst.

Stillinge Strand er placeret centralt i Danmark kun et kvarters kørsel fra Vestmotorvejen E20, som binder Danmark sammen på tværs og forbinder landet med Europa.





# PROJEKTOMRÅDET

Centrum af Stillinge Strand udgøres af en 700 m lang strækning fra velkomst til strand. Det er denne tur, Stillinge Strands badegæster skal tage, fra de sætter bilen på parkeringspladsen, til de når stranden. Midt på strækningen findes byens lokale centrum med caféer, indkøbsmuligheder og kommende badehotel.

Der arbejdes med et projektområde fra velkomst til strand med de tre nedslagspunkter: Velkomsten, Strandtorvet og Stranden, samt forbindelsen herimellem langs Stillingevej og Stillinge Strandvej.

Strandtorvet er hovedfokus i projektet, da det er her, det største potentiale ligger, for at byen kan udvikle sig til mere end et sommerhusområde.

Ud over etablering af Strandtorvet er hovedfokus at skabe en rød tråd igennem området, der gør hele turen til en oplevelse og skaber et naturligt flow mellem strand, strandtorv og parkeringsplads.

Tallene på kortet henviser til billederne på de følgende to sider.







### 1 VELKOMSTEN

Ankomsten til Stillinge Strand udgøres i dag af et p-skilt.

I fremtiden skal badegæsterne mærke strandstemningen allerede ved ankomsten til byen.



### 3 STRANDTORVET

Centrum af Stillinge Strand udgøres i dag af en busvendeplads.

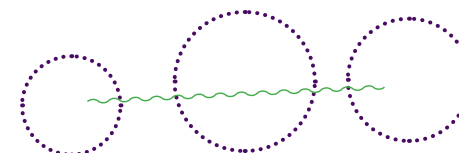
Hvis busvendepladsen flyttes kan der skabes et hyggeligt strandtorv med plads til udeservering og leg.



### 2 STILLINGEVEJ

Fra p-pladsen er fodgængere henvist til en smal asfalteret sti langs Stillingevej.

I fremtiden skal turen fra p-pladsen til strandtorvet være en del af oplevelsen.





#### 4 STILLINGE STRANDVEJ

Fra centrum går turen mod stranden videre af en lille hyggelig sommerhusvej.

I fremtiden skal Stillinge Strandvej være en aktiv gade for fodgængere.



#### 6 STRANDEN

Stillinge Strand er brede hvide sandstrande og lækkert badevand.

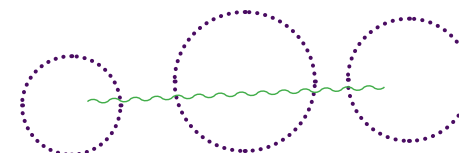
I fremtiden skal stranden og byen kobles bedre sammen, som en samlet oplevelse



#### 5 STRANDPLADSEN

Lige før stranden mødes man af en kedelig pladسدannelse med toiletter.

I fremtiden skal Strandpladsen være et vigtigt servicepunkt for strandens gæster.





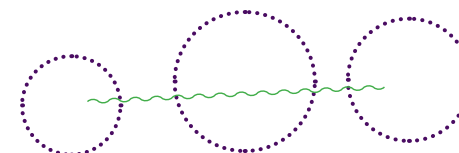


# VISIONS- OG SKITSEFORSLAG

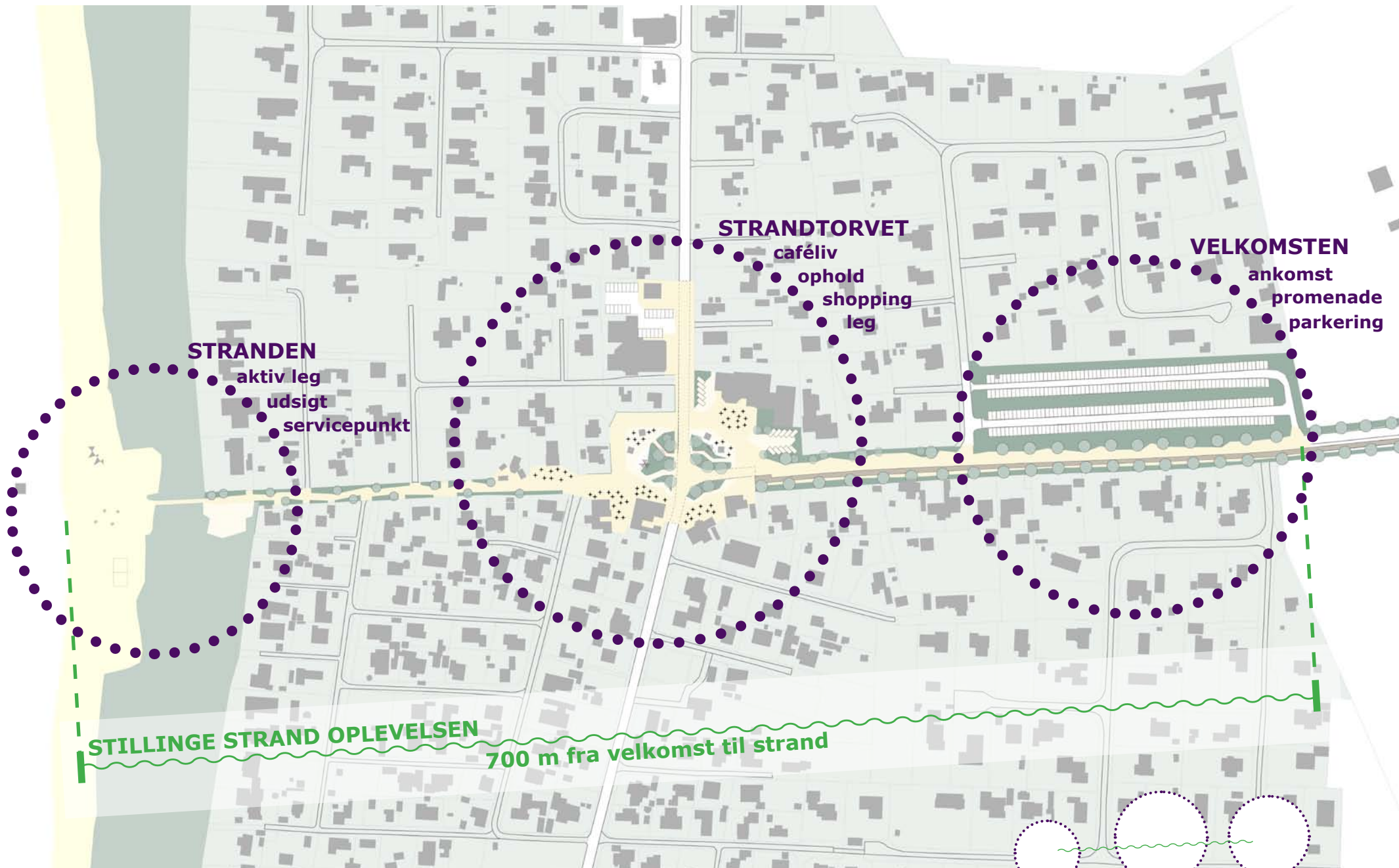
På de følgende sider gennemgås visions- og skitseforslaget for udviklingen af Stillinge Strand fra sommerhusområde til badeby med et lokalt centrum.

Forslaget omfatter et projektområde på 700 m fra velkomst til strand, med de tre nedslagspunkter; Velkomsten, Strandtorvet og Stranden samt forbindelsen herimellem.

Der er mulighed for, at projektet kan deles op i etaper og udvikles over tid.







# VELKOMSTEN

Stillinge Strands gæster skal føle havets susen og mærke sandet allerede ved ankomsten til byen. Bilen skal parkeres på den store grønne parkeringsplads, hvorfra turen fortsætter til fods eller på cykel gennem byen i retning mod stranden.

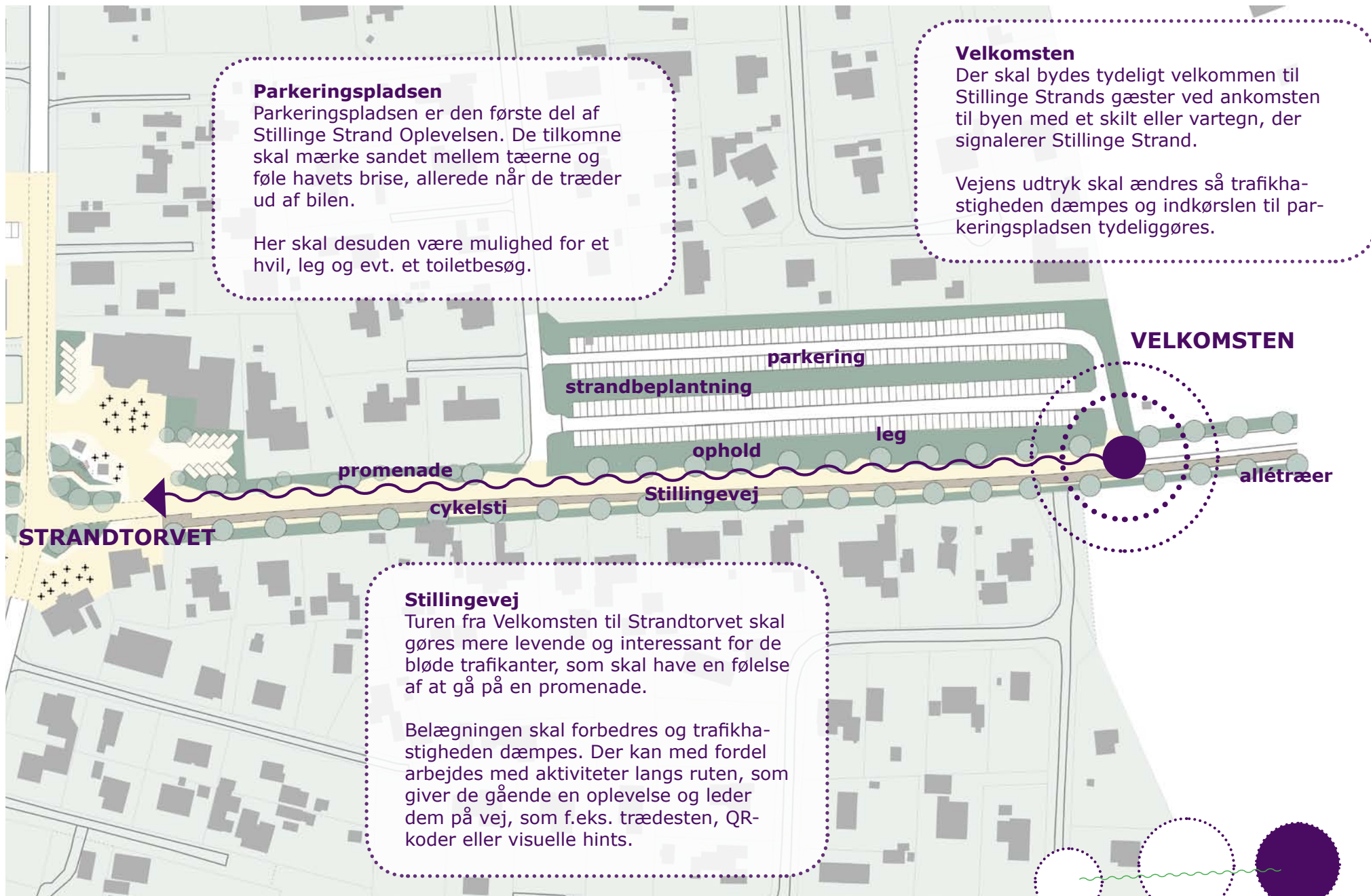
Turen skal være en del af oplevelsen, og de bløde trafikanter skal have førsteprioritet på vejen. Der arbejdes med aktiviteter langs ruten, der aktiverer gæsterne fysisk og mentalt, og strækningens visuelle udtryk opgraderes i retning af en promenade.

Den historiske rønneallé, der siden badebyens opståen har budt strandgæsterne velkommen, bevares og indtænkes som en vigtig del af byens identitet.

Der arbejdes på at give byen en tydelig visuel identitet i materialevalg, farvevalg eller lignende. Byen skal have et vartegn, noget der signalerer Stillinge Strand, og dette skal kommunikeres allerede fra ankomsten til byen.







0 50 100



# STRANDTORVET

På Strandtorvet mødes stranden og det urbane. Her kan man hænge ud, nyde en forfriskning, lege, slappe af og nyde livet. Her er mulighed for ophold i hyggelige omgivelser med en stemning af ferie, strand og noget sorgløst.

Strandens udtryk med klitlandskab og vand planlægges som et samlende element for torvet med flere uformelle opholdspladser og gode muligheder for leg. Med torvet dannes desuden mulighed for torvedage og andre arrangementer, som bidrager til at samle folk hele året.

Anlæggelsen af Strandtorvet vil tilføre nyt liv og energi til det eksisterende erhvervsliv ved stranden. Her er flere spisesteder med hver deres stemning og menukort samt live musik. Anlæggelse af Strandtorvet vil

give bedre rammer for, at erhvervslivet kan udvikle sig og skabe mulighed for aktiviteter hele året.

For at styrke stedets identitet arbejdes der med et tydeligt visuelt udtryk fra velkomst til strand og historiske referencer indarbejdes i det endelige projekt, f.eks. ønskes de tilbageværende rønnetræer for enden af Stillingevej bevaret og indarbejdet i Strandtorvets grønne hjerte, som en kulmination af den historiske rønneallé.

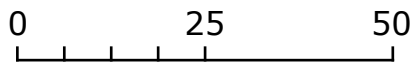
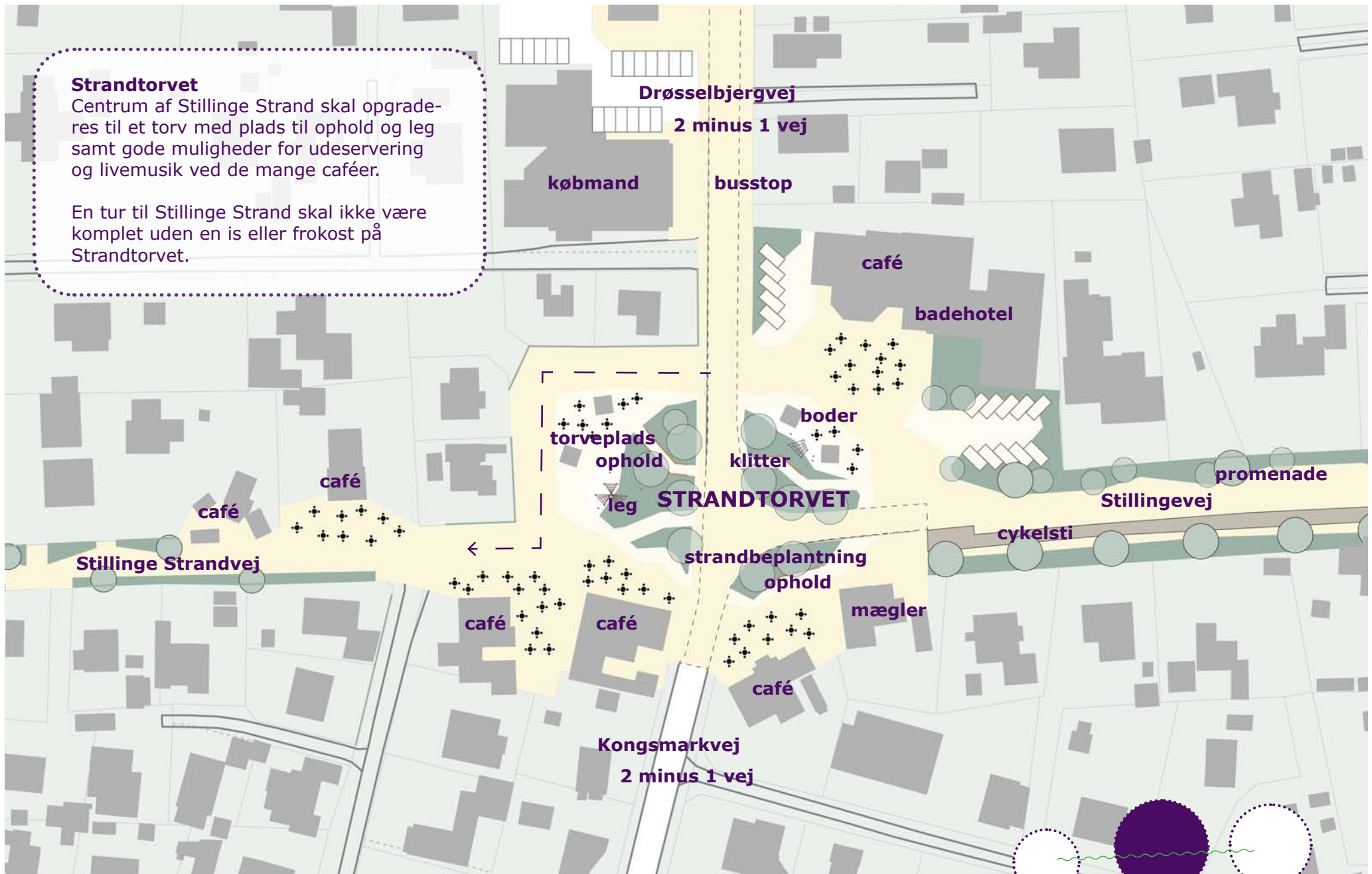
Strandtorvets belægning tænkes trukket ud på kørebanen for at dæmpe trafikshastigheden igennem området og skabe gode muligheder for at fodgængere kan passere frit. For at Strandtorvet kan realiseres skal busvendepladsen flyttes.



### Strandtorvet

Centrum af Stillinge Strand skal opgraderes til et torv med plads til ophold og leg samt gode muligheder for udeservering og livemusik ved de mange caféer.

En tur til Stillinge Strand skal ikke være komplet uden en is eller frokost på Strandtorvet.



# STRANDEN

Stranden er Stillinge Strands primære attraktion som kystby. Her er en lækker bred sandstrand, klitter, godt badevand og skov. Med forskønnelsesprojektet trækkes stranden ind i byen for at binde by og strand bedre sammen og skabe et naturligt flow mellem strand og by.

Der arbejdes med en aktivitetszone ved stranden, hvor det aktive strandliv kan udfolde sig med leg og boldspil. Her skal der være plads til at tumle og lege, gerne helt ud i vandet. Aktivitetszonen er afslutningen og kulminationen på turen fra velkomst til strand.

Aktivitetszonen inkluderer også Strandpladsen, som ønskes bundet bedre sammen med strandoplevelsen. Pladsen og bygningerne tænkes

indarbejdet i klitlandskabet med naturlig overgang til stranden og mulighed for et udsigtspunkt. Strandpladsen tænkes som et servicepunkt for strandgæsterne, med funktioner som f.eks. toilet, brus, cykelparkering, mobilopladning, cykelpumpe, overdækkede opholdspladser, handicap-parkering mm.

Turen mellem Stranden og Strandtorvet langs Stillinge Strandvej aktiveres med et mere dynamisk forløb med fokus på de bløde trafikanter. Der skal være plads til uformelt ophold og aktivitet langs vejen, som en del af Stillinge Strand Oplevelsen.





### Aktivitetssonen

Stranden er kulminationen på turen gennem Stillinge Strand, og det skal opleves! Der kan med fordel tilføjes nogle nye elementer til stranden, som aktiverer bade-gæsterne helt ud i vandet.

### Stillinge Strandvej

Turen fra Strandtorvet til Stranden langs Stillinge Strandvej kan med fordel opgraderes, så det er tydeligt at dette er hovedfærdselsåren for fodgængere til stranden.

Der kan arbejdes med aktiviteter langs vejen som giver de gående en oplevelse og leder dem på vej.

## AKTIVITETSSONEN

STRANDEN

STRANDPLADSEN

klitter

aktivitetssti

Stillinge Strandvej

café

café

STRANDTORVET

### Strandpladsen

Stillinge Strands serviceplads med bad og brus skal opgraderes og gøres til en del af Stillinge Strand Oplevelsen. Pladsen skal integreres bedre i strandlandskabet og klitterne, så der er et naturligt flow mellem strand og strandplads.

Der kan med fordel etableres flere servicefunktioner på Strandpladsen som f.eks. cykelparkering, overdækket ophold, cykelpumpe, mobilopladerstand mm.

leg  
ophold  
grillpladser  
toilet og brus  
cykelparkering  
udsigtspunkt  
flydeponton/badebro

0 50 100



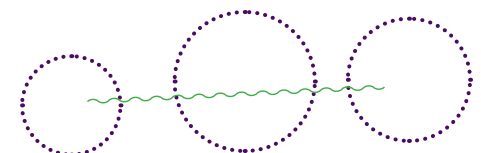
# ET LOKALT SAMARBEJDE

For at komme nærmere hvordan Stillinge Strand skal udvikles, afholdt Slagelse Kommunes projektgruppe for Kyst og Naturturisme en workshop for lokale ildsjæle d. 9. oktober 2017 i Stillinge Strand. Workshoppen affødte mange nye idéer til områdets udvikling både i forhold til fysiske tiltag men også i forhold til at skabe nye oplevelser ved stranden.

På baggrund af de mange idéer har Slagelse Kommune arbejdet videre med en vision for en fysisk udvikling af området. Visionerne blev præsenteret for de lokale d. 16. maj 2018 til kommentering og yderligere sparring.

## Udpluk af idéer fra workshop

- Windsurfing- og kajakudlejning
- Legeplads
- Bedre sammenhæng mellem p-plads og strand
- Badebroer
- Kaffebod og madboder ved stranden
- 20 m højt udkigspost – se hele bugt
- Prioriter gående på vejene
- Aktive skulpturer ved stranden
- Informationstavle om historien ved stranden og måske sights
- Torv forud for busholdeplads
- Tema weekender/udstillinger, f.eks. Kunsthåndværk, loppemarkeder, kunst, food festival med lokale råvarer
- Kulturelle tilbud, f.eks. musik
- Udlejning af trækvogne og cykler





## Udarbejdet af Slagelse Kommune, Plan

Juni 2018

### For mere information, kontakt:

Puk Kirkeskov Hvistendal

Eliteidrætskonsulent og projektleder, Slagelse Kommune

Tlf: 58 57 44 04 | Mobil: 29 12 42 03

Mail: pukhv@slagelse.dk

