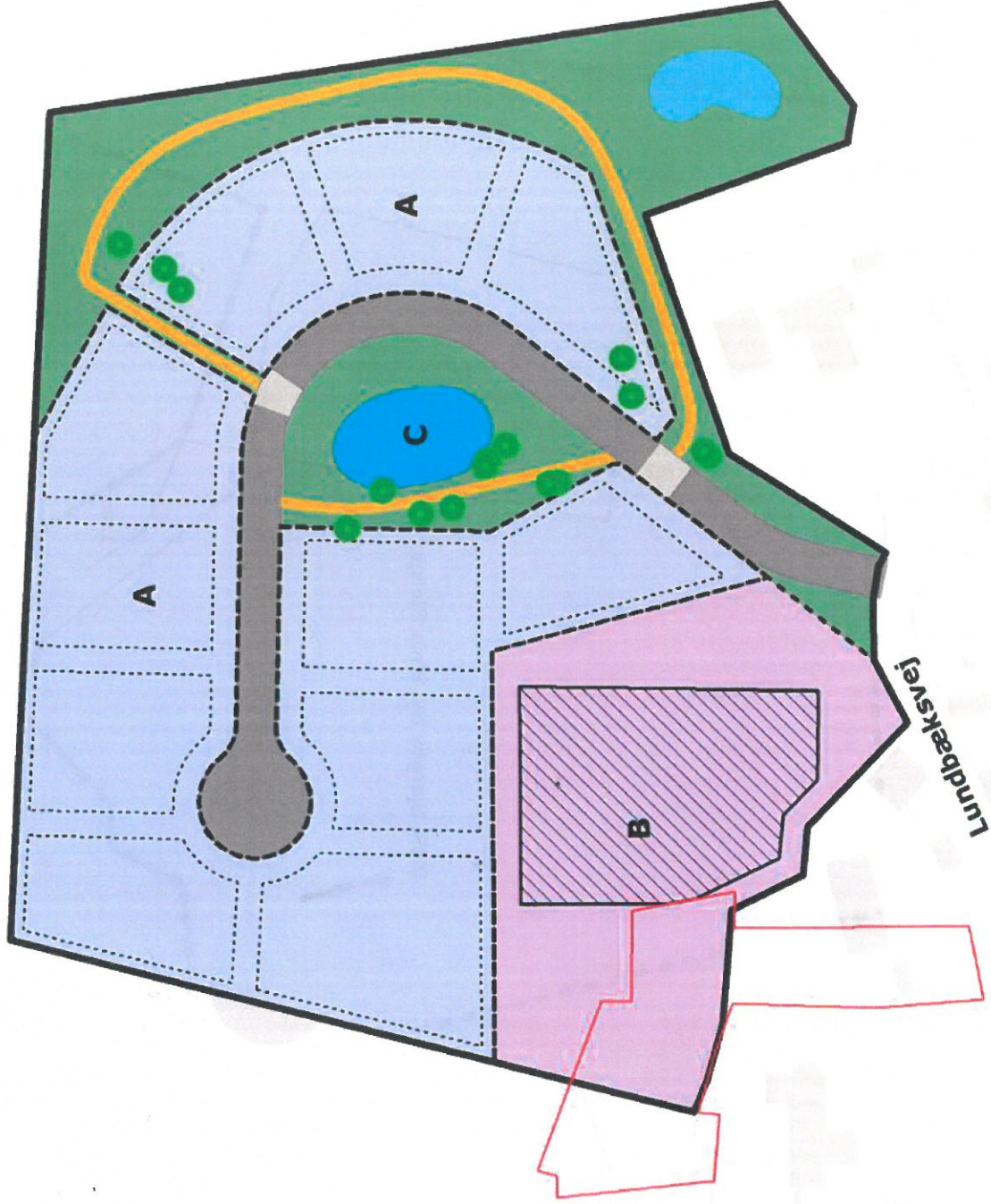
















# BILAG 2: AREALANVENDELSESKORT



## Signaturforklaring

-  Lokalplanafgrænsning
-  Delområder
-  Byggetfelt
-  Byggelinjer
-  Boligvej
-  Åben-lav bebyggelse
-  Træer der bevares
-  Trafikdæmpning
-  Sø
-  Nyt gadekøer
-  Sti
-  Fælles friareal
-  Eksisterende bebyggelse
-  Kirkefredning