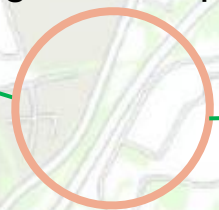
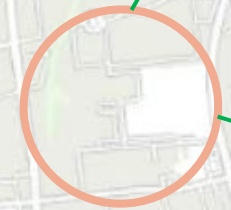


Slagelse Trailcenter

Et nyt mødested i naturen



Slagelse Trailcenter
Outdoor-centrum

Slagelse Lystskov

Slagelse Bikepark

En del af den grønne ring

Nordskoven

Ny Holmstrup

Holmstrup

Fodsporet

Slagelse

Kirkegårdshuse

Slagelse Søndermark

Byskov

Skovso

Landsgrav

Antvorskov

Hvad er et Trailcenter?

Trailcentre er en helt ny form for idrætsfaciliteter til outdoor-idræt, som DIF og Lokale og Anlægfondens er gået sammen om at udvikle i perioden 2017-2020. Faciliteterne kan best beskrives som en kombination af klubhus, depot og **mødested i naturen tæt på skov, vand, stier og ruter.**

Trailcentre etableres af lokale bygherrer, fx. kommunen, i samarbejde med de lokale idrætsforeninger og andre lokale aktører. Som en del af eksempelprojekterne skal der også udvikles og gennemføres aktiviteter på alle fem trailcentre. Aktiviteterne skal ligeledes udvikles i samarbejde med de lokale foreninger og deres organisationer, og iværksættes og formidles som en del af trailcenterkonceptet.

Danske eksempler: Bornholm, Kolding, Silkeborg, Skanderborg, Svendborg, Bagsværd, Ringsted m.fl.

Konceptet har været kendt i udlandet længe.



Politiske visioner og mål



Idræt og bevægelse for **alle aldre og niveauer**

- I år 2025 skal 50 % af danskerne dyrke idræt i en forening, og 75 % af danskerne skal være fysisk aktive (**DGI og DIFs vision** "Bevæg dig for livet")
- Slagelse Trailcenter indbyder til bevægelse, aktivitet, natur, friluftsliv og fællesskab



Vi udvikler **talenter og eliteudøvere**

- Faciliteterne og idrætsmiljøet skal være i orden, så vi både tiltrækker og fastholde eliteidrætsudøvere og talenter
- Slagelse Trailcenter er en tidssvarende facilitet med højt niveau



Vi skaber **rammerne og arenaer** for idrætten

- Vi vil fortsat udvikle og pleje rammerne til fysisk aktivitet
- Vi vil understøtte større, samlede og moderne idrætscentre og anlæg
- Slagelse Kommune skal være **Danmarks outdoorcentrum**
 - Slagelse Trailcenter vil blive byens nye centrum og udgangspunkt for outdoor-faciliteter
 - Slagelse Trailcenter vil fuldende den Grønne ring
 - Slagelse Trailcenter vil blive en MTB-facilitet af dimensioner
 - Slagelse Trailcenter vil blive en attraktive og fleksibel facilitet (MTB, løb og friluftsliv)



Idrætten sætter Slagelse Kommune på **landkortet**

- Vi vil understøtte og skabe sportsturisme og -events og gøre Slagelse Kommune kendt for idræt, sundhed, bevægelse, brug af naturen og livsglæde
- Vi vil skabe og tiltrække flere sportsturister og større sportsevents til Slagelse Kommune
 - Slagelse Trailcenter og MTB-arena vil tiltrække turister fra hele landet og udlandet (erfaring fra Bikeparken og lignende Trailcentre)
 - Slagelse Trailcenter kan blive løbscentrum for afholdelse af nationale og internationale løb, mesterskaber og events

Vi vil tænke nyt og anderledes, og følge udviklingen og tendenserne.

Vi vil som forening og som frivillige, sammen med Slagelse kommune, vise omverdenen hvordan man skaber et outdoorcentrum.

DETTE VIL BLIVE EN SUCCES

Slagelse MTB (SMTB) - FAQ

Foreningen blev stiftet 2008, har i dag 286 medlemmer fordelt på børn, unge og voksne

Foreningen tilbyder ugentlige træninger året rundt for både børn og voksne

Foreningen rummer både motionisten og eliten

Foreningen har siden 2009 arrangeret MTB-løbet "Klassikeren" med deltagere fra eliten i DK, Norden og 800 motionister

Foreningen har skabt Slagelse Bikepark i 2015, samarbejdsaftale med Slagelse kommune. Denne bruges af både foreningen og de uorganiserede

Hvordan er Slagelse MTB Faciliteret i dag?

- Foreningen finansierer selv brugen af Lystskoven / Valdemarskilde Skovdistrikt (Leje til skoven gns. 120.000 kr. pr. år)
- Foreningen driver og vedligeholder egne MTB-spor i Slagelse Lystskov
- Foreningen driver og vedligeholder Slagelse Bikepark, dog aftale med Entreprenørservice
- Foreningen har af SK forsyning "lånt" et klubhus ved Stadion, betaler selv driften
- Foreningen finansierer selv depot-lokaler hos Niels Lien, privat virksomhed
- Foreningen finansierer selv vintertræning i lokale fitness-centre eller virksomheder

Hvor stor økonomisk støtte modtager andre foreninger til deres facilitet pr. medlem? (F.eks. Fodboldbaner og svømmehaller)

Formål

Hvad har andre byer? (Video, Silkeborg og Nykøbing Falster)

Hvad kan vi i Slagelse med et Trailcenter? (Drone)

- Blive DK's mest attraktive mødested for MTB
- Facilitere foreningen SMTB og kommunen med et udendørsanlæg af dimensioner
- Skabe rammerne på tværs af sportsgrene (MTB, løb, gang, friluftsliv mv.)
- Samle stisystemet omkring Slagelse i et fælles Trailcenter
- Bidrage til biodiversitet og genskabe natur
- Være rollemodel for andre byer

Slagelse kommune har gjort alt det rigtige...

I har skabt grundlaget for et fantastisk område, med mulighed for at mødes i naturen.

Nu har vi muligheden for sammen at skabe et førsteklases Trailcenter i Slagelse

Faciliteter trailcenter

- Trailcenter
- XC- og flowspor
- Enduro spor
- Lege- og aktivitetsplads
- Løbe- og gangsti

En del af sti-forbindelsen
rundt om Slagelse

Areal: 200.000 m²
Højde: 24 meter
2 mio. tons jord

Faciliteter trailcenter

- Trailcenter
- XC- og flowspor
- Enduro spor
- Lege- og aktivitetsplads
- Løbe- og gangsti



Hvorfor besøge Slagelse Trailcenter?

- Naturoplevelser
- Motion
- Socialt samvær
- Udfordringer
- Konkurrence
- Bredde
- Oplysning
- Formidling
- Sikkerhed



Hvad kan Trailcenteret mht. MTB?

- Kursusfacilitet

Skole MTB
Intro kursus
Enduro kursus

Børn og MTB
Teknik kursus
Sporbyggerkursus



- Familiefacilitet

Spor til alle
Shelters
Familie camp

Børneområde
Familedage
Børne camp



- Elitecenter

Enduro spor
Stævner
Trænings camp

Downhill spor
Ligaløb
Trailløb spor



- Socialt samvær

Madpakkehuse
Grillplads
Arrangementer

Shelters
Bålplads
Outdoorfitness



- Turisme

Hoteller
Campingpladser
Cykelbutikker

Vandrehjem
Restauranter
Supermakeder



Samarbejdspartnere

- Skoler og institutioner

Skoler/Ungdomsskoler
Efterskoler/Højskoler
Universitet

Vuggestuer/Dagplejer
Klubber og SFO'er



- Foreninger

Slagelse MTB klub
Orienteringsklub
Spejderne
Løbeklub
Street-forening



- MTB Butikker og arrangører

HJ Cykler
Banevejens Cykler og sport

Fri BikeShop Slagelse



- Visit Slagelse

Turistbureau	Hoteller
Campingpladser	Vandrehjem
Restoranter	



Slagelse Trailcenter

Længder

- Grønt MTB spor: 2400 meter
- Sort MTB spor: 1100 meter
- Blå Enduro: 590 meter
- Rød Pump-jump-flow: 470 meter
- Sort gap linje: 280 meter

Samlet længde: 4840 meter



Dir Builders
Aggersborggade 8, 3 tv
2100 København Ø

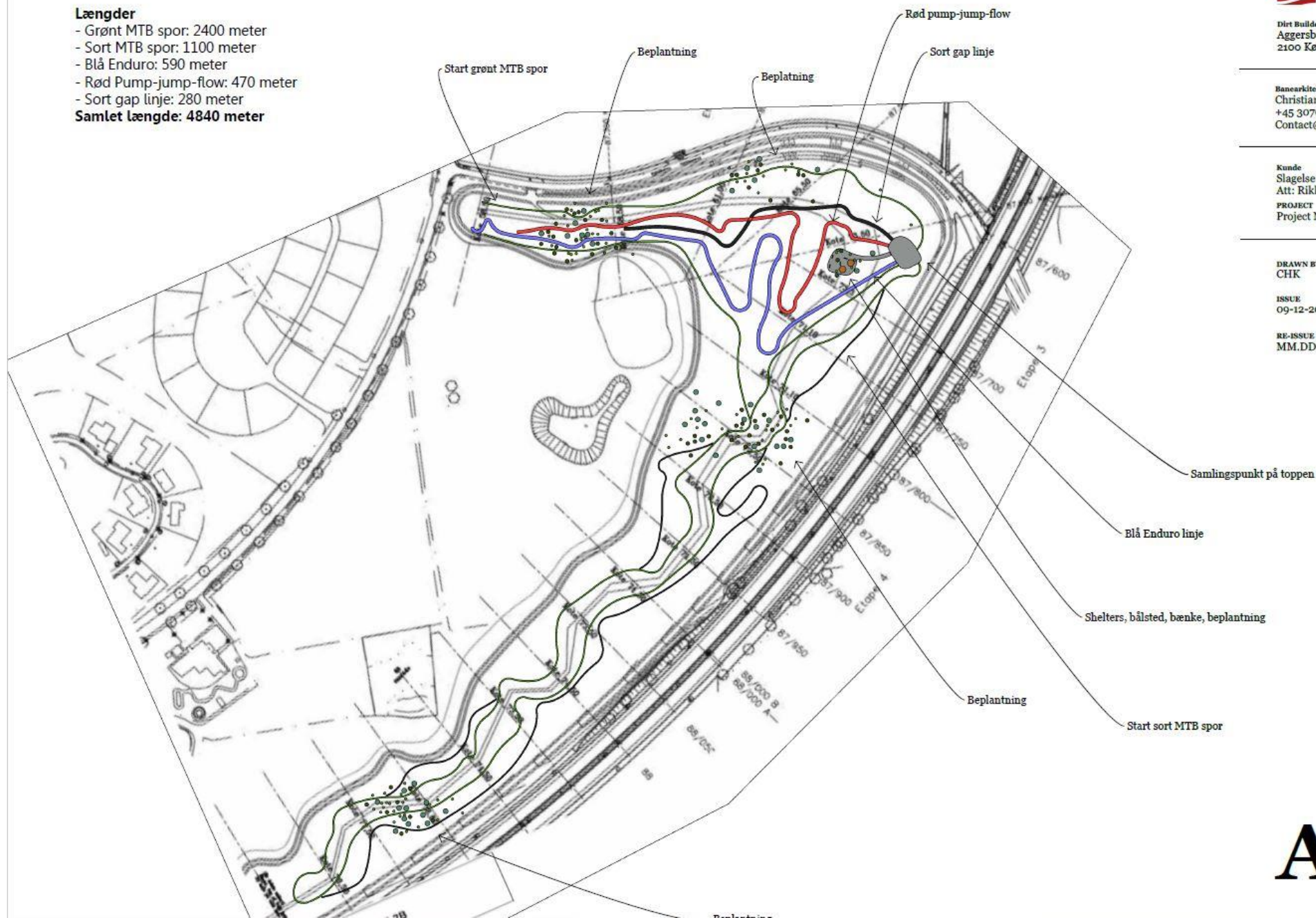
Byarkitekt
Christian Korsager
+45 30701916
Contact@dirbuilders.com

Kunde
Slagelse MTB
Att: Rikke Enevoldsen
PROJECT
Project Name

DRAWN BY
CHK

ISSUE
09-12-2020

RE-ISSUE
MM.DD.YY



A_{0.1}

Trailcenter Disponering af MTB-området

P-plads




Trailcenter



Infotavler
natur og aktiviteter



Shelters og
bålsteder



Find vej



Genskabe
natur og øge
biodiversitet



XC-spor



Enduro-spor



Bålhytte med ovn



Løbe- og gangstier



Trailcenter - udvidelse

Disponering af hele området



Forbindelse til Bikeparken, Fodsporet og Nordskoven

Til Nordskoven

Biograferne
S

lse

Slagelse Sygehus **H**

150

E20

E20



P Slagelse Bikepark

Til Fodsporet

Økonomi – Slagelse Trailcenter – Budget MTB

Jordvold - Dirtbuilders

MTB	Antal meter	Pris pr meter	Samlet pris
Grønt MTB spor	2.400	kr. 300,00	kr. 720.000,00
Sort MTB spor	1.100	kr. 350,00	kr. 385.000,00
I alt			kr. 1.105.000,00

Enduro

Blå enduro	590	kr. 500,00	kr. 295.000,00
Rød pump-jump-flow	470	kr. 1.000,00	kr. 470.000,00
Sort gap-linje	280	kr. 1.100,00	kr. 308.000,00
I alt			kr. 1.073.000,00

Terræn

Parkeringsplads, grus			kr. 50.000,00
Anlæg af vandveje, overgange, broer, rør mv.			kr. 100.000,00
Shelter/bålhytter, bænke, bålsted			kr. 250.000,00
Beplantning, træer og buske			kr. 300.000,00
I alt			kr. 700.000,00

Projektering			kr. 100.000,00
Samlet pris ex moms	4840		kr. 2.978.000,00

Økonomi – Trailcenter udvidelse fladt område

Fladt område

Terræn generelt			
Løbe- og gangstier			kr. 100.000,00
Parkeringsplads			kr. 100.000,00
Oprensning af søer			kr. 100.000,00
Bro ved søer			kr. 200.000,00
Shelters	3	kr. 15.000,00	kr. 45.000,00
Bålsteder	3	kr. 10.000,00	kr. 30.000,00
Bord/bænk sæt i douglas med tag	4	kr. 6.500,00	kr. 26.000,00
Beplantning, træer, blomster, buske mv.			kr. 200.000,00
I alt			kr. 801.000,00

Trailcenter			Samlet pris
Madpakkehus, 100 m2, plads til 30-40 pers.			kr. 500.000,00
2 stk. toiletter og udendørs vask.			kr. 500.000,00
Informationstavler, formidling af natur			kr. 100.000,00
Skilte			kr. 25.000,00
I alt			kr. 1.125.000,00

Naturlegeplads			Samlet pris
Pumptrack for små børn			kr. 100.000,00
Asfalt Pumptrack			kr. 2.350.000,00
Gyngestativ			kr. 35.000,00
Karusel			kr. 25.000,00
Ruschebane på jordknold			kr. 20.000,00
Klatrestativ			kr. 65.000,00
Forhindringsbane			kr. 100.000,00
Svævebane			kr. 45.000,00
Underlag og montage			kr. 100.000,00
I alt			kr. 2.840.000,00

Fladt område, fortsat

Outdoor fitness			Samlet pris
Træningsstativ			kr. 150.000,00
Underlag og montage			kr. 50.000,00
I alt			kr. 200.000,00

Findvej (eksempel med 20 poster)	stk.	Pris pr stk.	Samlet pris
Kort			kr. 10.000,00
Træpæle 20 stk.,	20	kr. 375,00	kr. 7.500,00
Kodeskilte (20+ 2 startskilte)	20	kr. 70,00	kr. 1.700,00
Infoskilt 9x25 cm.	2	kr. 150,00	kr. 300,00
Opsætning af 3-fløjet folder			kr. 2.000,00
Tryk af folder v. 1500 stk.	1.500		kr. 2.400,00
Licens til DOF			kr. 1.000,00
I alt			kr. 24.900,00

Samlet pris ex moms			kr. 4.990.900,00
----------------------------	--	--	-------------------------

Knaster og udfordringer

Udfordringer der skal løses, før drømmen kan blive til virkelighed...

- Der må ikke graves i jordvolden, grundet forurenede jord.
Skaffe 5.000 tons ren overskudsjord fra andre anlægsprojekter.
Kører ren jord til, inden igangværende jordarbejder afsluttes.
- Ansøgningsfrister til fonde – NU – primo februar
- Økonomi – Hvad vil Slagelse kommune bidrage med?
- Lokalplan "Byskovvolden" skal tilrettes, ok fra planafdelingen
- Naturbeskyttelse af fladt område

Vision – At slutte den grønne ring

At skabe et førsteklases Trailcenter og outdoor-facilitet i Slagelse
Vi skal skabe...

- Et mødested for MTB'ere, løbere, friluftsliv, skoler, institutioner mv
- En arena til afholdelse konkurrencer, DM og worldcups i MTB
- En facilitet til Enduro- og MTB træning
- Bedre adgang til natur, friluftsliv og outdoor-faciliteter
- Løbe- og gangstier med udfordringer, natur og udsigt