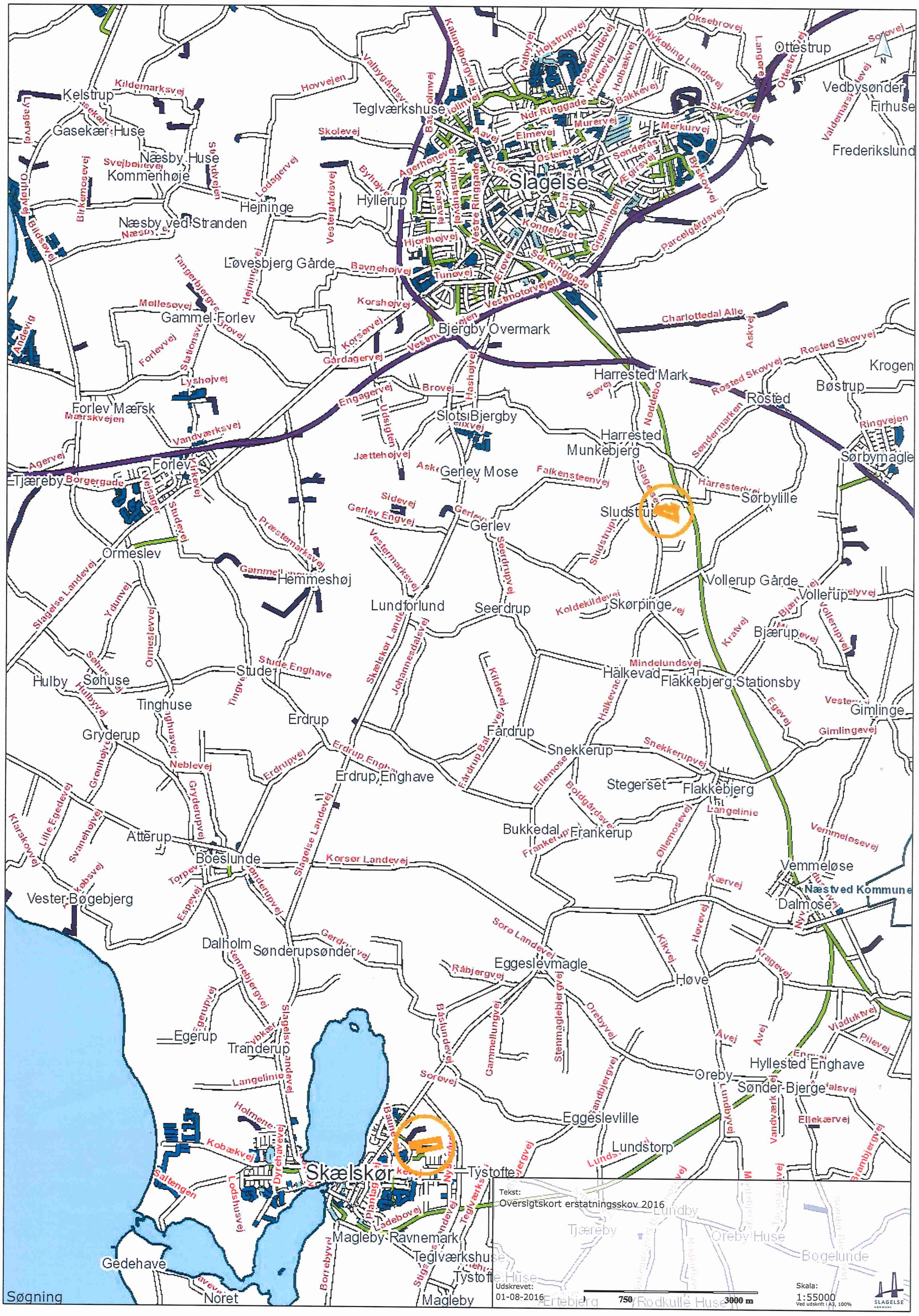
Kelstrup
Gasekær Huse
Næsby Huse
Kommenhøje
Hejninge
Næsby ved Stranden
Teglværkshuse
Hyllerup
Slagelse
Ottestrup
Vedbysønder
Firhuse
Frederikslund
Løvesbjerg Gårde
Gammel Forlev
Bjergby Overmark
Harrested Mark
Krogen
Bøstrup
Rosted
Forlev Mærsk
Slotsbjergby
Harrested
Munkebjerg
Sørbymagle
Forlev
Tjæreby
Gerlev Mose
Sørbylille
Sludstrup
Gerlev
Ormeslev
Hemmeshøj
Vollerup Gårde
Vollerup
Lundforlund
Seerdrup
Skørpinge
Bjærup
Hulby
Søhuse
Stude
Tinghuse
Erdrup
Hårkevad
Flakkebjerg Stationsby
Gimlinge
Gryderup
Fårdrup
Snekkerup
Erdrup Enghave
Stegerset
Flakkebjerg
Bukkedal
Frankerup
Attérup
Boeslunde
Vemmeløse
Næstved Kommune
Vester Bøgebjerg
Dalmose
Dalholm
Sønderupsønder
Eggeslevmagle
Høve
Egerup
Tranderup
Oreby
Hyllested Enghave
Sønder-Bjerge
Eggeslevlille
Lundstorp
Skælskør
Tystofte
Magleby Ravnemark
Teglværkshuse
Gedehave
Noret
Magleby
Tekst:
Oversigtskort erstatningsskov 2016
Udskrevet:
01-08-2016
750
3000 m
Skala:
1:55000
Ved udskrift i A3, 100%
SLAGELSE KOMMUNE
Søgning

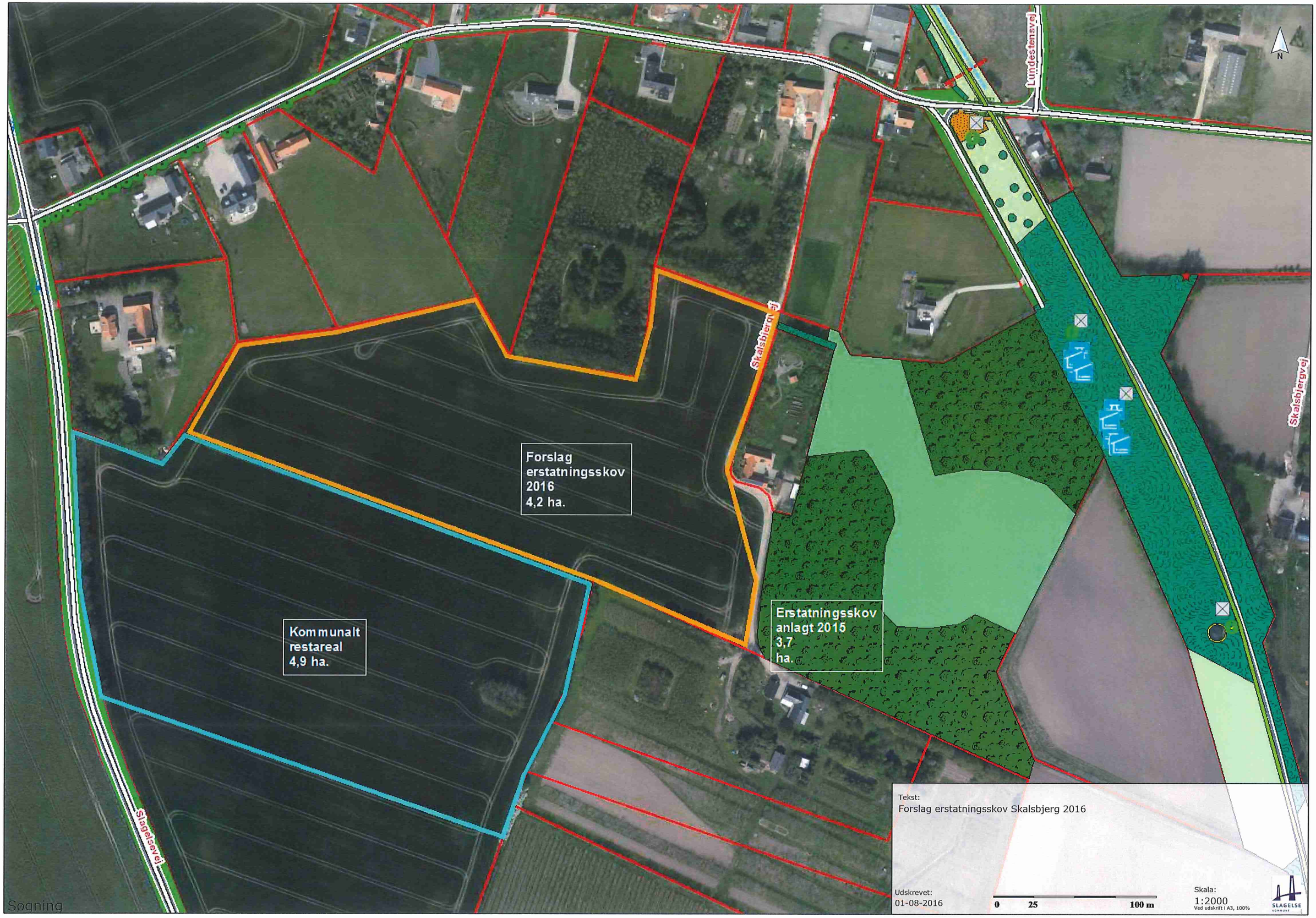
Forslag
erstatningsskov
2016
4,2 ha.
Kommunalt
restareal
4,9 ha.
Erstatningsskov
anlagt 2015
3,7
ha.
Skalsbjergvej
Lundestensvej
Skalsbjergvej
Slagelsevej
N
Tekst:
Forslag erstatningsskov Skalsbjerg 2016
Udskrevet:
01-08-2016
0
25
100 m
Skala:
1:2000
Ved udskrift i A3, 100%
SLAGELSE
Søgning

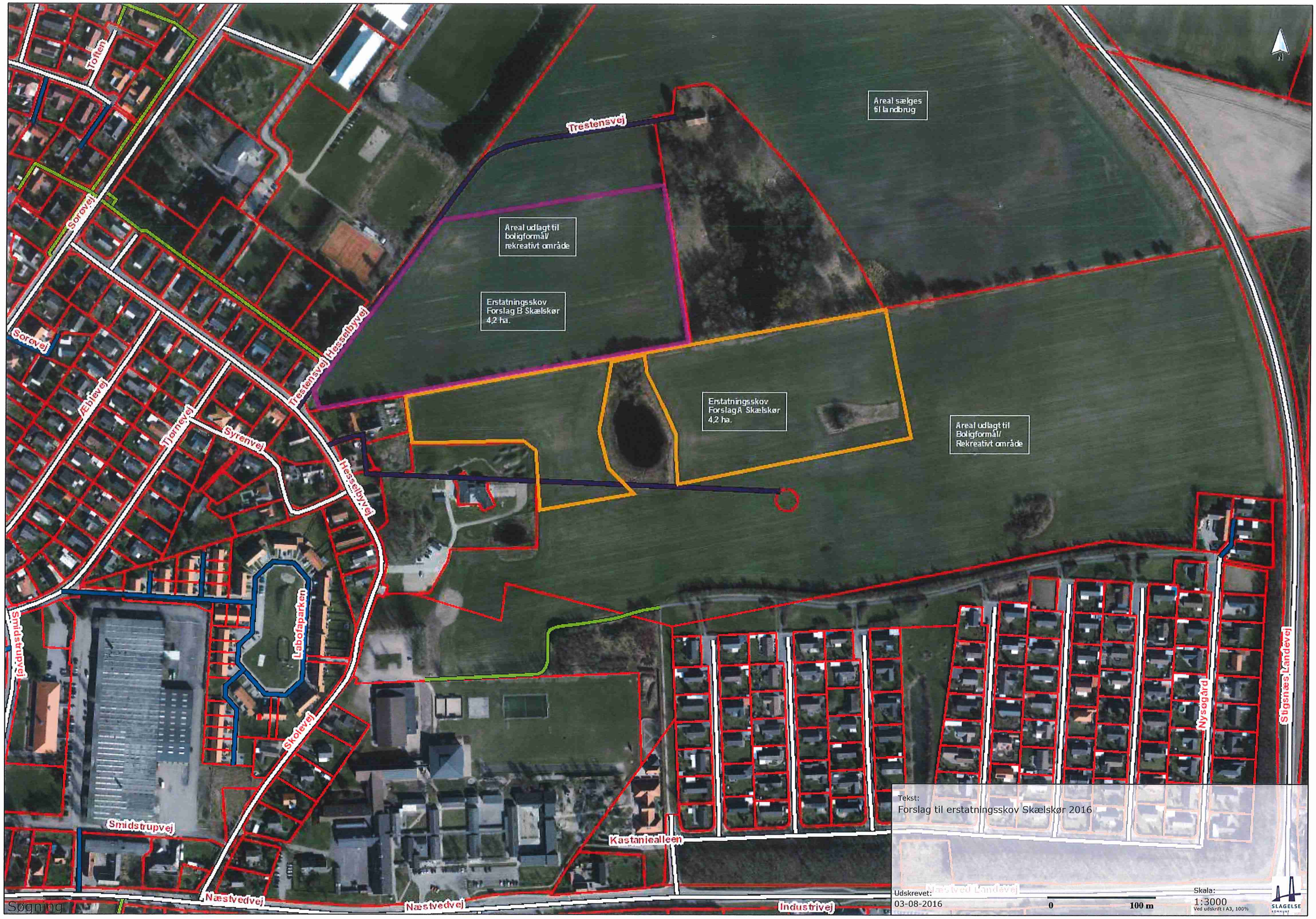
Areal sælges til landbrug
Trestensvej
Areal udlagt til boligformål/ rekreativt område
Erstatningsskov Forslag B Skælskør 4,2 ha.
Erstatningsskov Forslag A Skælskør 4,2 ha.
Areal udlagt til Boligformål/ Rekreativt område
Toften
Sorøvej
Æblevej
Tjørnevej
Syrenvej
Hesselbyvej
Labofaparken
Skolevej
Smidstrupvej
Næstvedvej
Kastanielleen
Industrivej
Nysøgård
Stigsnæs Landevej
Tekst:
Forslag til erstatningsskov Skælskør 2016
Udskrevet:
03-08-2016
0
100 m
Skala:
1:3000
Ved udskrift i A3, 100%
SLAGELSE
Søgning